

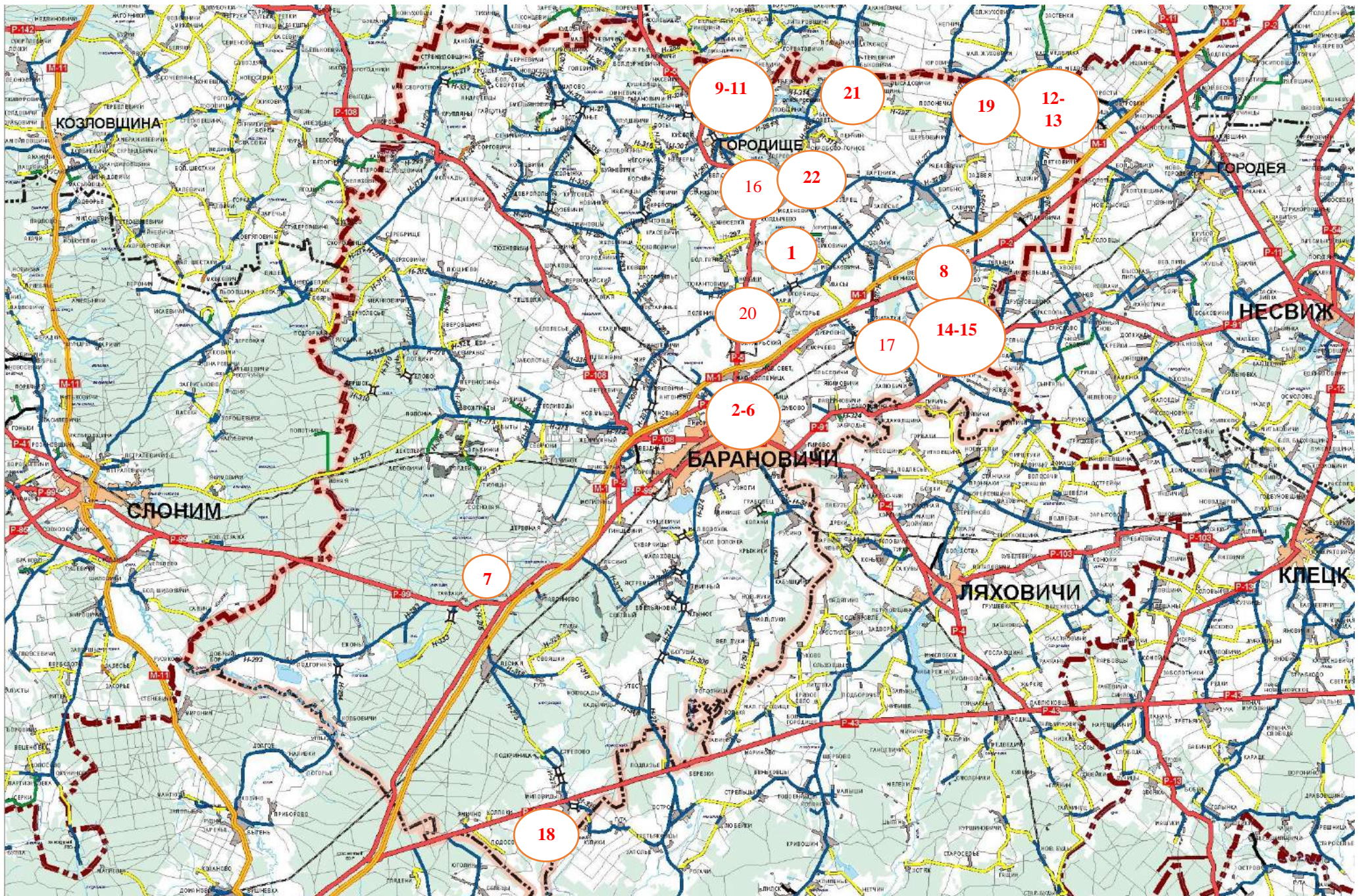
**MAPY**

**POLSKICH MIEJSC PAMIĘCI NARODOWEJ**  
**W OBWODZIE BRZESKIM**

**Brześć 2018 r.**

**REJON BARANOWICKI (барановичский район)**







1. ARABOWSZCZYZNA (STARE WOJKOWICZE). POMNIK „PAMIĘCI TRZECH POCHODÓW POLAKÓW”.







2. BARANOWICZE. GRÓB AL. F. UCZCIWKA, OCHOTNIKA Z Y.M.C.A., POLAKA Z CHICAGO.





3. BARANOWICZE. GRÓB ŻOŁNIERZA WOJSKA POLSKIEGO,  
PORUCZNIKA 78 P.P. KAZIMIERZA JAKUBISZYNA.





#### 4. BARANOWICZE. KWATERA ŻOŁNIERZY WOJSKA POLSKIEGO.





5. BARANOWICZE. POMNIK KU CZCI PRACOWNIKÓW ETAPU REPATRIACYJNEGO.





## 6. BARANOWICZE. ZBIOROWA MOGIŁA INTELIGENCJI POLSKIEJ Z CZASÓW II WŚ.







Lokalizacja (2-5): cmentarz przy ul. Kujbyszewa, Baranowicze. GPS: 53.118182N, 26.015068E.

Lokalizacja (6): cmentarz przy ul. Zagorodniaja, Baranowicze. GPS: 53.118798N, 26.009150E.



7. BRZozÓWKA. ZBIOROWA MOGIŁA ŹOLNIERZY  
78. SŁUCKIEGO PUŁKU PIECHOTY WOJSKA POLSKIEGO.





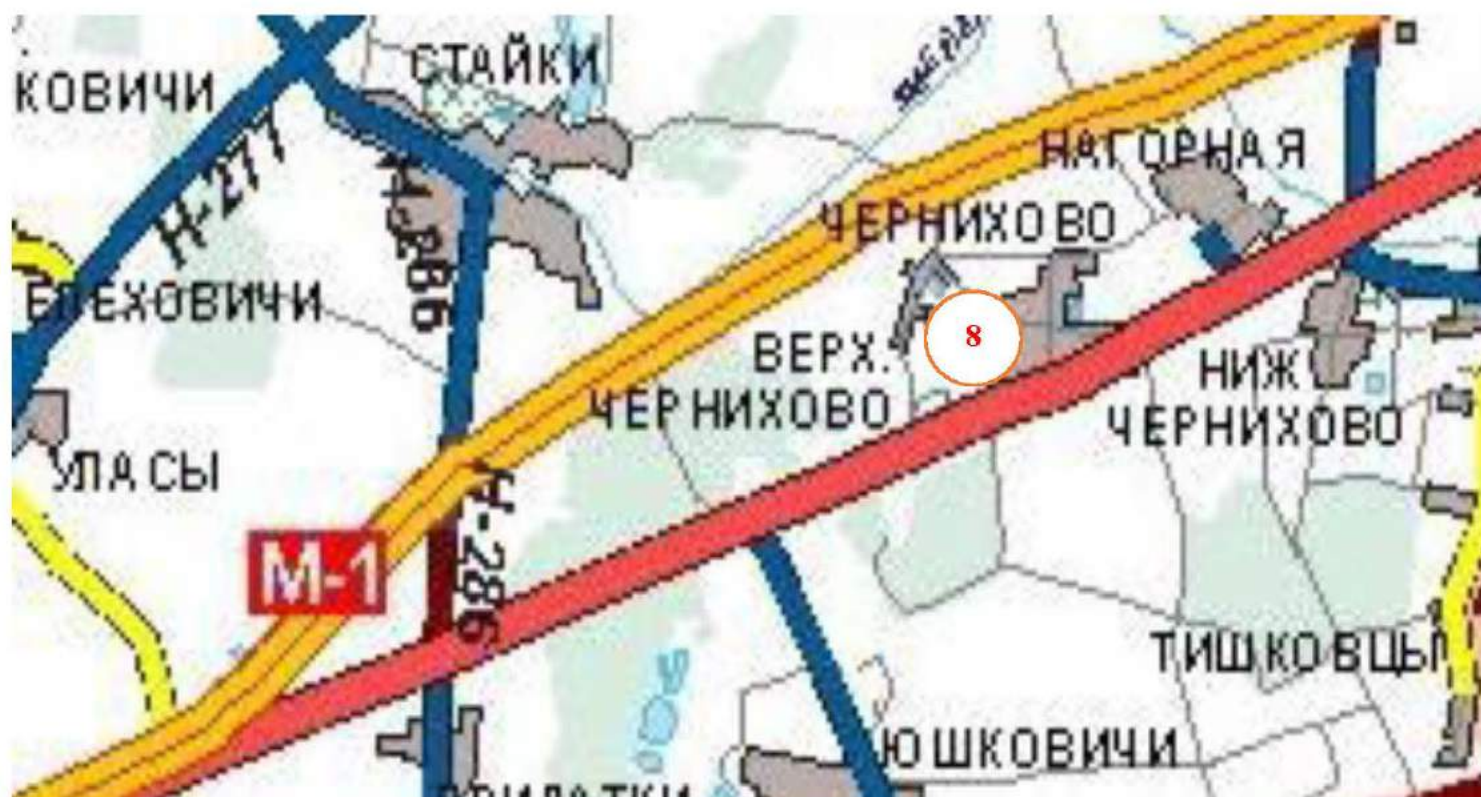


Lokalizacja: okolice wsi Brzozówka, rejon baranowicki. GPS: 53.031211N, 25.756130E.

7. CZERNICHOWO GÓRNE. KAPLICA GROBOWA RODU RDUŁTOWSKICH.







Lokalizacja: w. Gzernichowo Górne, rejon baranowicki. GPS: 53.243325N, 26.234006E.



## 9.HORODYSZCZE. ZBIOROWA MOGIŁA POWSTAŃCÓW STYCZNIOWYCH.





10.HORODYSZCZE. GRÓB ZAMORDOWANEGO W KOŁDYCZEWIE KS. JANA JEZIERSKIEGO.

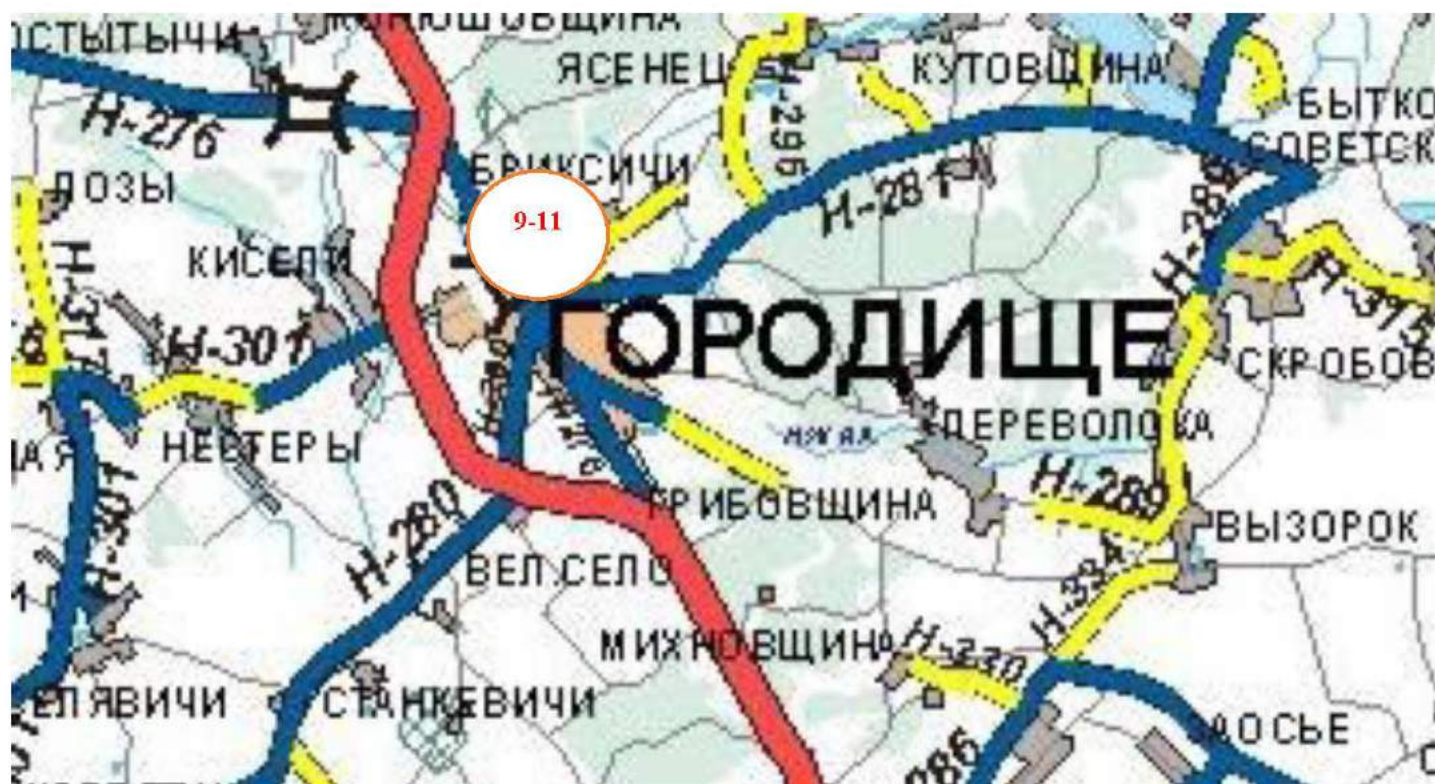




11. HORODYSZCZE. POMNIK UPAMIĘTNIAJĄCY POLAKÓW – OFIAR OBOZU KONCENTRACYJNEGO W  
KOŁDYCZEWIE.







Lokalizacja (9,11): cmentarz we wsi Horodyszcze, rejon baranowicki. GPS: 53.323749N, 25.998672E.

Lokalizacja (10): posesja kościoła pw. N.M.P. Różańcowej,  
w. Horodyszcze, rejon baranowicki. GPS: 53.327570N, 26.006963E.



12. ISZKOŁDŹ. GRÓB KSIĘDZA WINCENTEGO ŁOTAREWICZA,  
ZAMORDOWANEGO PODCZAS WOJNY POLSKO-BOLSZEWICKIEJ W ZAMKU MIRSKIM.





13.ISZKOŁDŹ. SYMBOLICZNY GRÓB POLEGŁYCH W CZASIE II WOJNY ŚWIATOWEJ.







Lokalizacja (12-13): posesja kościoła pw. Św. Trójcy we wsi Iszkoldz, rejon baranowicki. GPS: 53.334855N, 26.364828E.



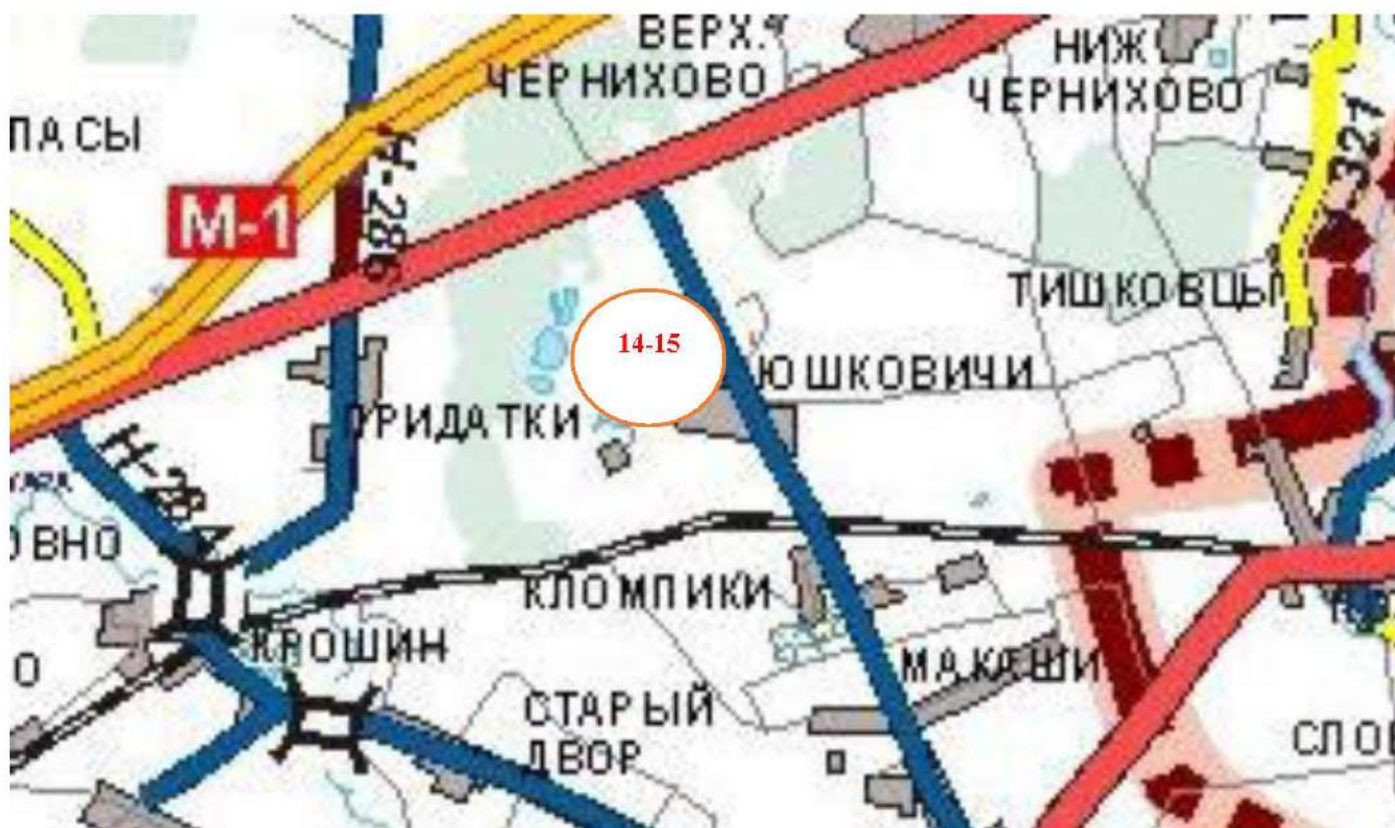
14.JUSZKIEWICZE. KWATERA NA CMENTARZU I TABLICA PAMIĄTKOWA W KOŚCIELE PW. ŚW.TRÓJCY  
ZAMORDOWANYCH PRZEZ NKWD ŻOŁNIERZY AK.





15.JUSZKIEWICZE. TABLICA PAMIĄTKOWA W KOŚCIELE PW. ŚW. TRÓJCY KU CZCI ZAMORDOWANEMU PRZEZ HITLEROWCÓW KS. BOLESŁAWOWI RUTKOWSKIEMU.





Lokalizacja (14): cmentarz we wsi Juskiewiczze, rejon baranowicki. GPS: 53.215108N, 26.213478E.

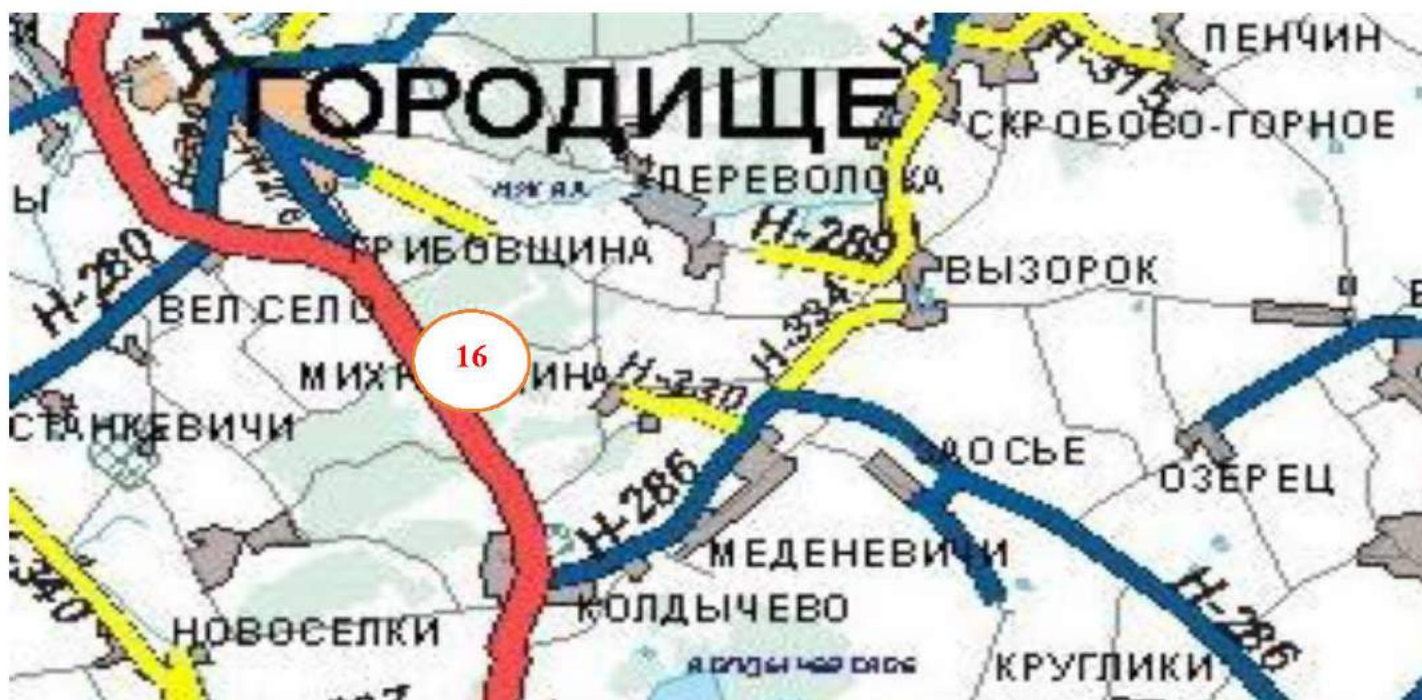
Lokalizacja (15): kościół pw. św. Trójcy w Juskiewiczzach, rejon baranowicki. GPS: 53.215851N, 26.212968E.



16.KOŁDYCZEWO. ZBIOROWA MOGIŁA OFIAR HITLEROWSKIEGO OBOZU ZAGŁADY.







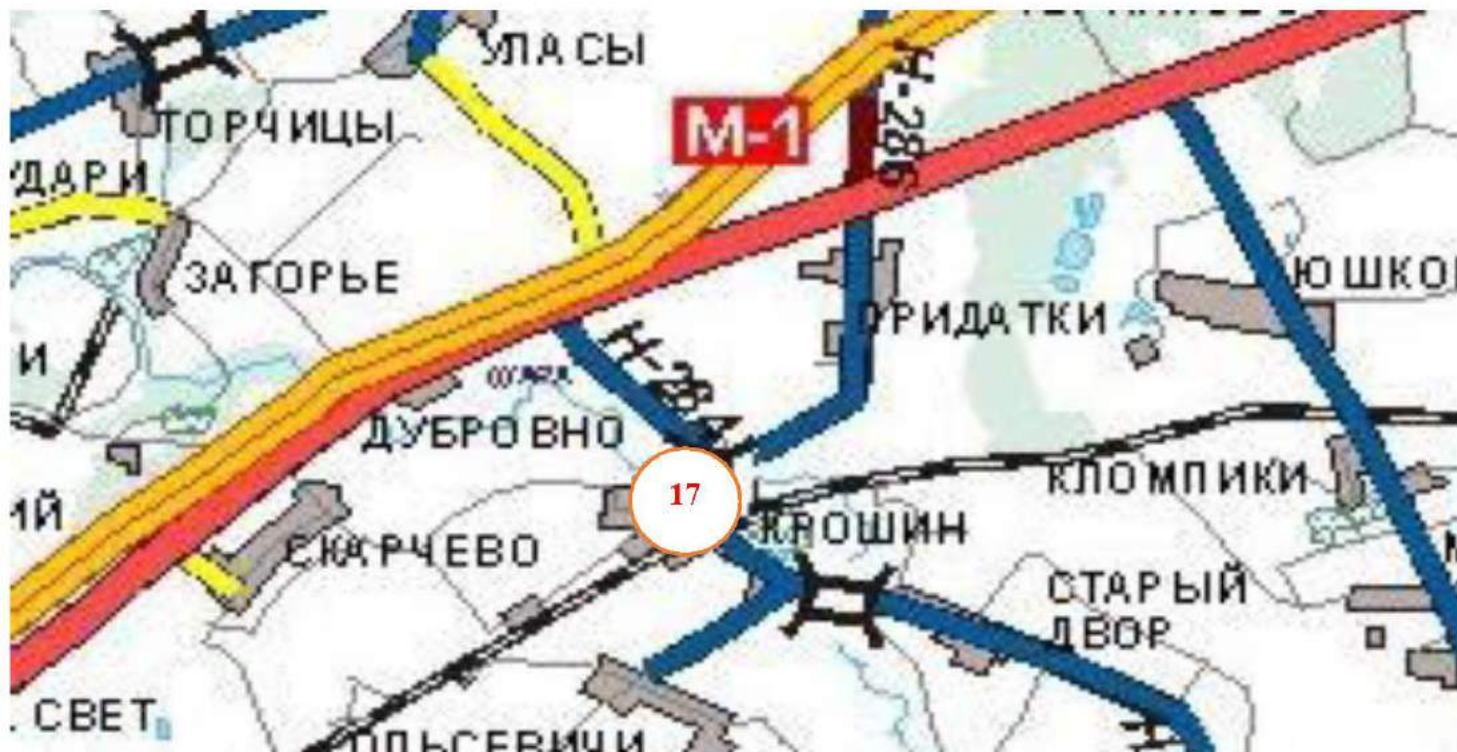
Lokalizacja: okolice wsi Koldyczewo (przy drodze Baranowicze - Nowogródek, pomiędzy wsiami Horodyszczce i Koldyczewo), rejon baranowicki. GPS: 53.299774N, 26.034059E.



17.KROSZYN. DĄB, POSADZONY PRZEZ IGNACEGO DOMEYKĘ.







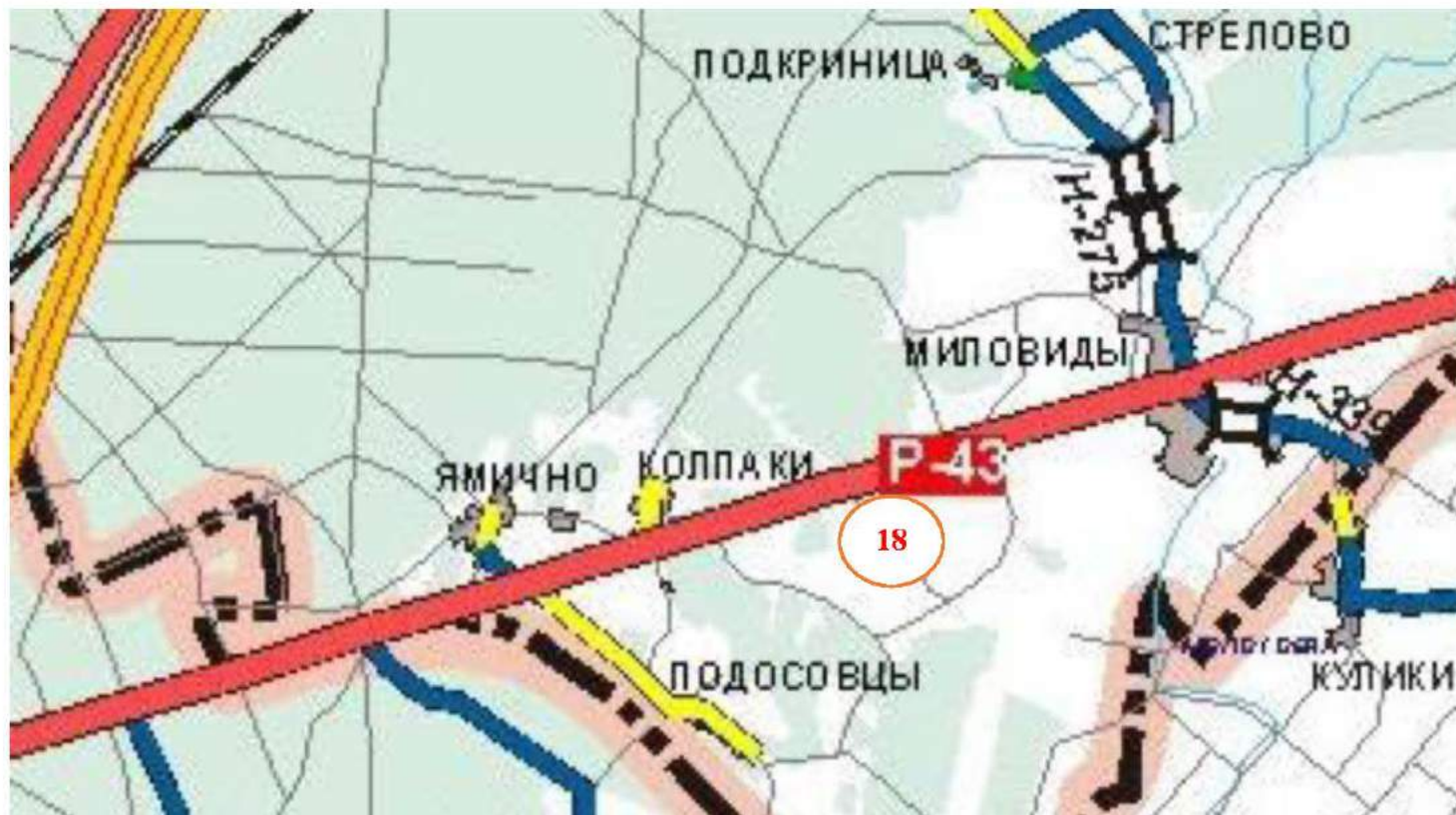
Lokalizacja: w. Kroszyn, rejon baranowicki. GPS: 53.202380N, 26.159231E.



18.MIŁOWIDY. POMNIK UPAMIĘTNIAJĄCY BOHATERSTWO POWSTAŃCÓW Z 1863 R.







Lolalizacja: okolice wsi Miłowidy, rejon baranowicki (przy drodze P43). GPS: 52.882052N, 25.778284E.

19.POŁONECZKA. TABLICA POŚWIĘCONA I. DOMEYCĘ W KOŚCIELE pw.ŚW.JERZEGO.







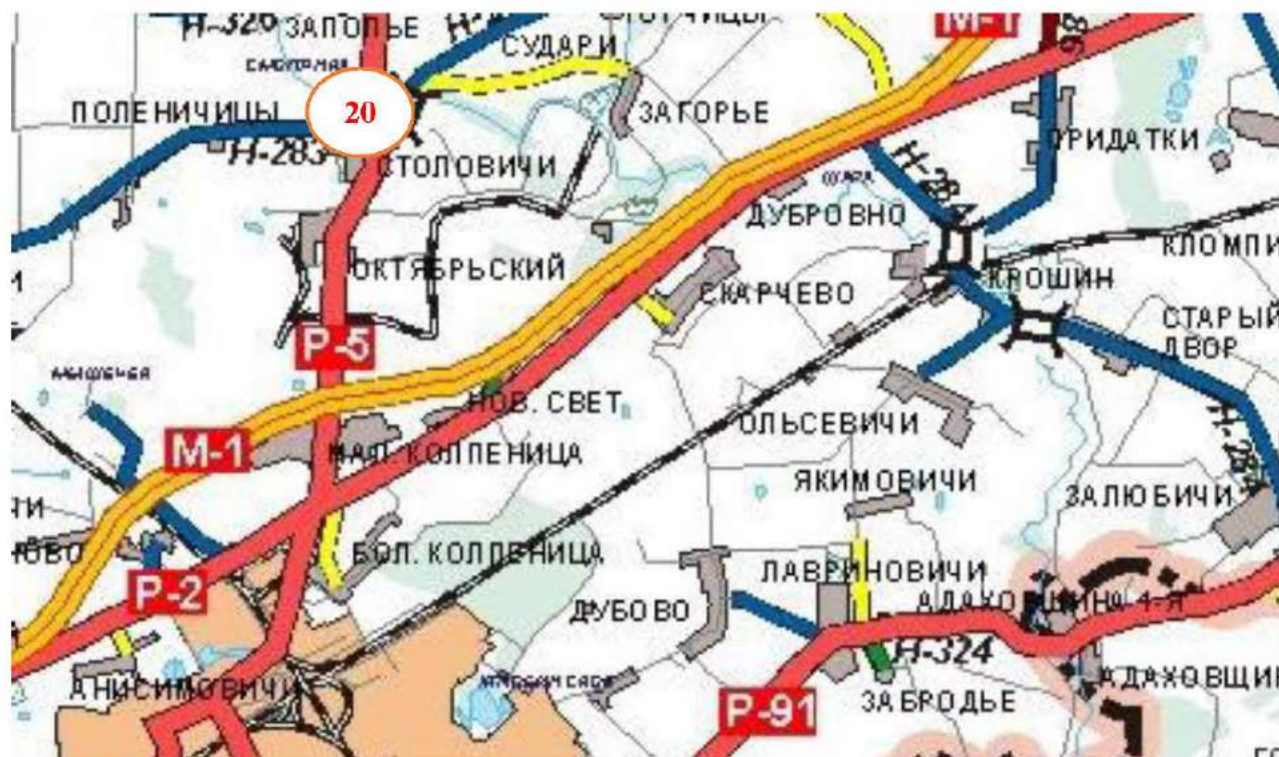
Lokalizacja: kościół pw. Św. Jerzego, wieś Poloneczka, rejon baranowicki. GPS: 53.346581N, 26.256416E.



20.STOŁOWICZE. KAMIEŃ Z TABLICĄ UPAMIĘTNIAJĄCĄ KONFEDERATÓW BARSKICH.







Lokalizacja: wieś Stołowicze, rejon baranowicki. GPS: 53.212868N, 26.038603E.



## 21. TUCHANOWICZE. KAMIEŃ FILARETÓW.







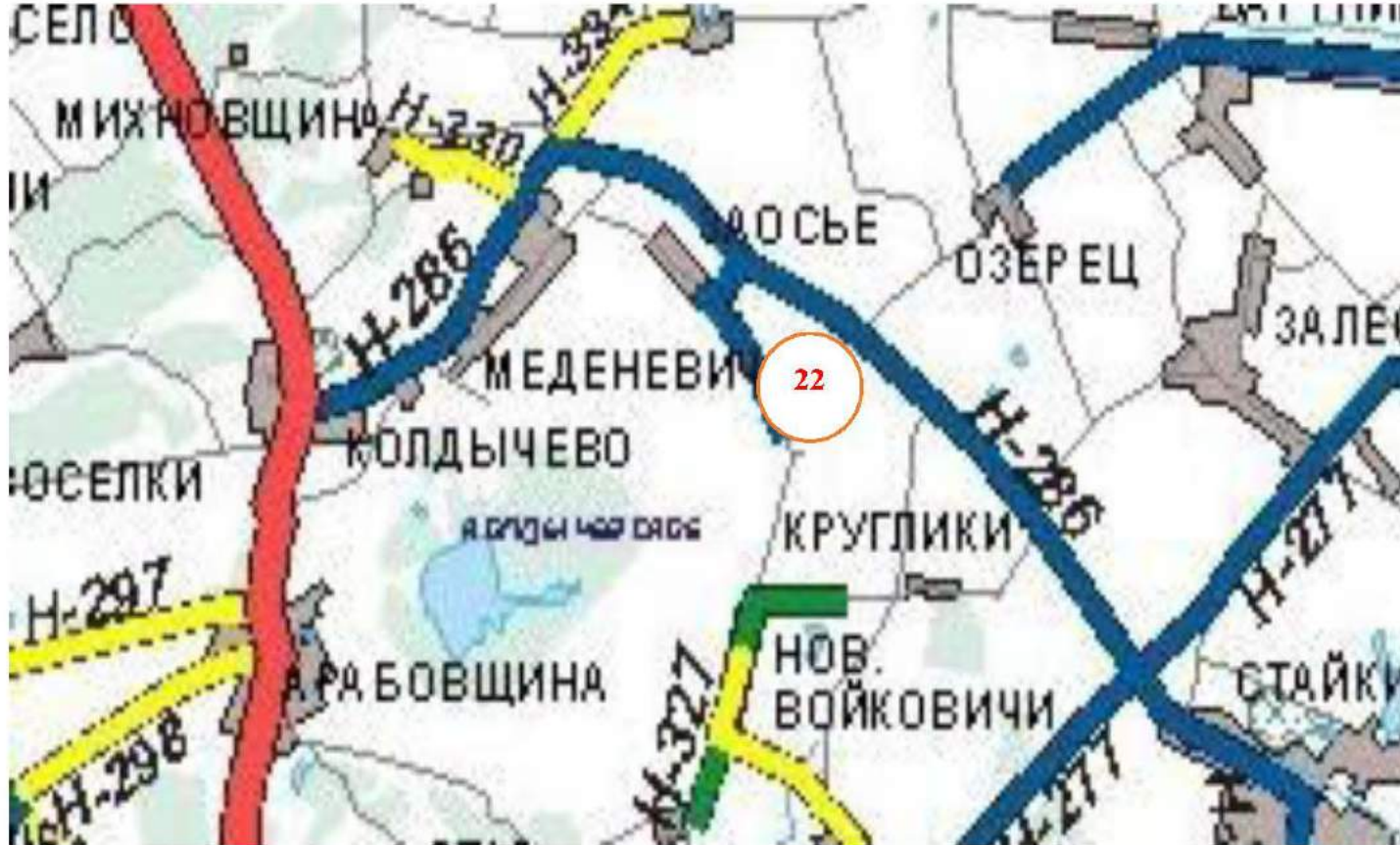
Lokalizacja: w. Tuchanowicze (Karczewo), rejon baranowicki. GPS: 53.377176N, 26.136191E.



22.ZAOSIE. DWÓR MICKIEWICZÓW (REKONSTRUKCJA).





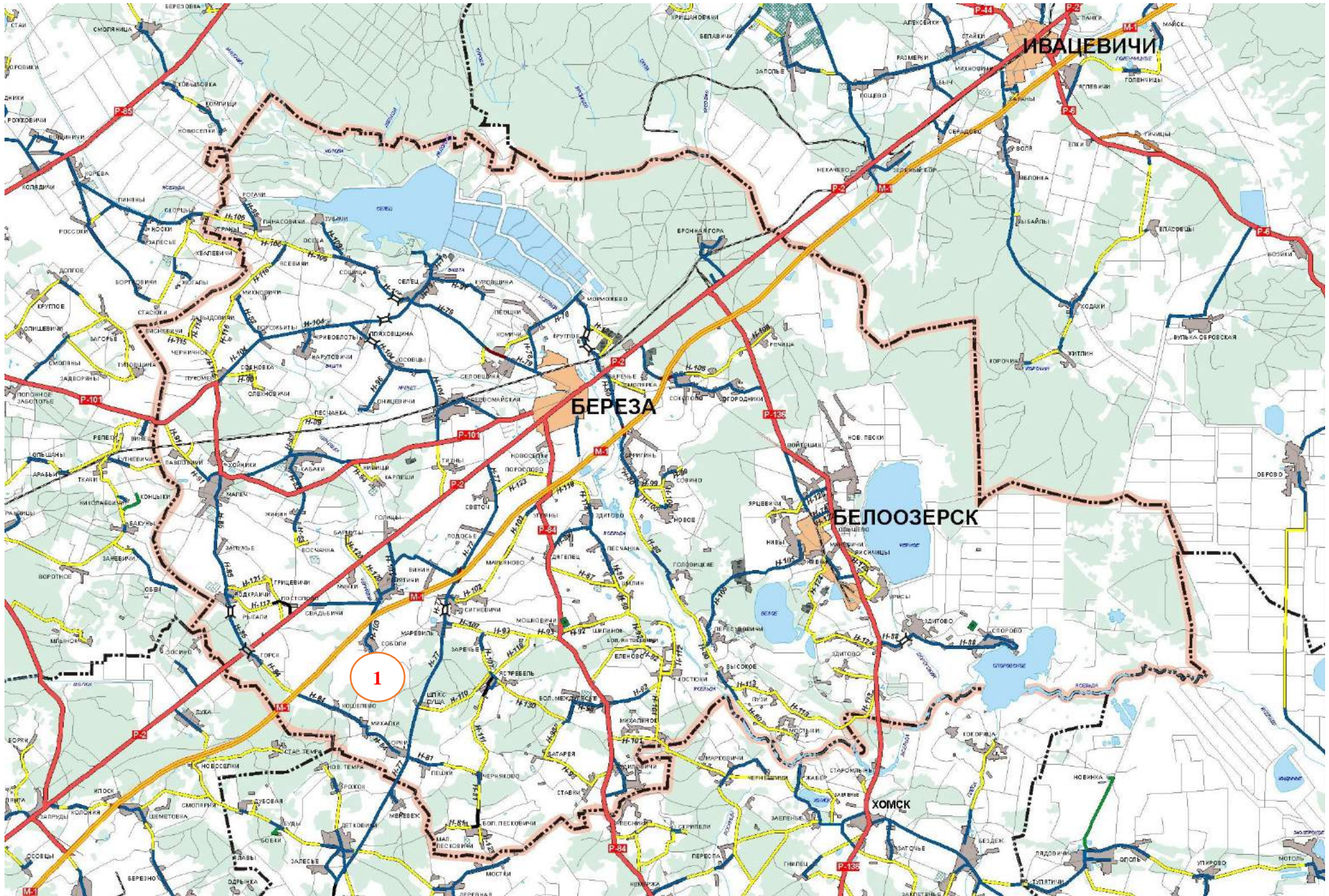


Lokalizacja: w. Zaosie, rejon baranowicki. GPS: 53.278260N, 26.113042E.



**REJON BEREZOWSKI (березовский район)**





ИВАЦЕВИЧИ

БЕРЕЗА

БЕЛООЗЕРСК

ХОМСК

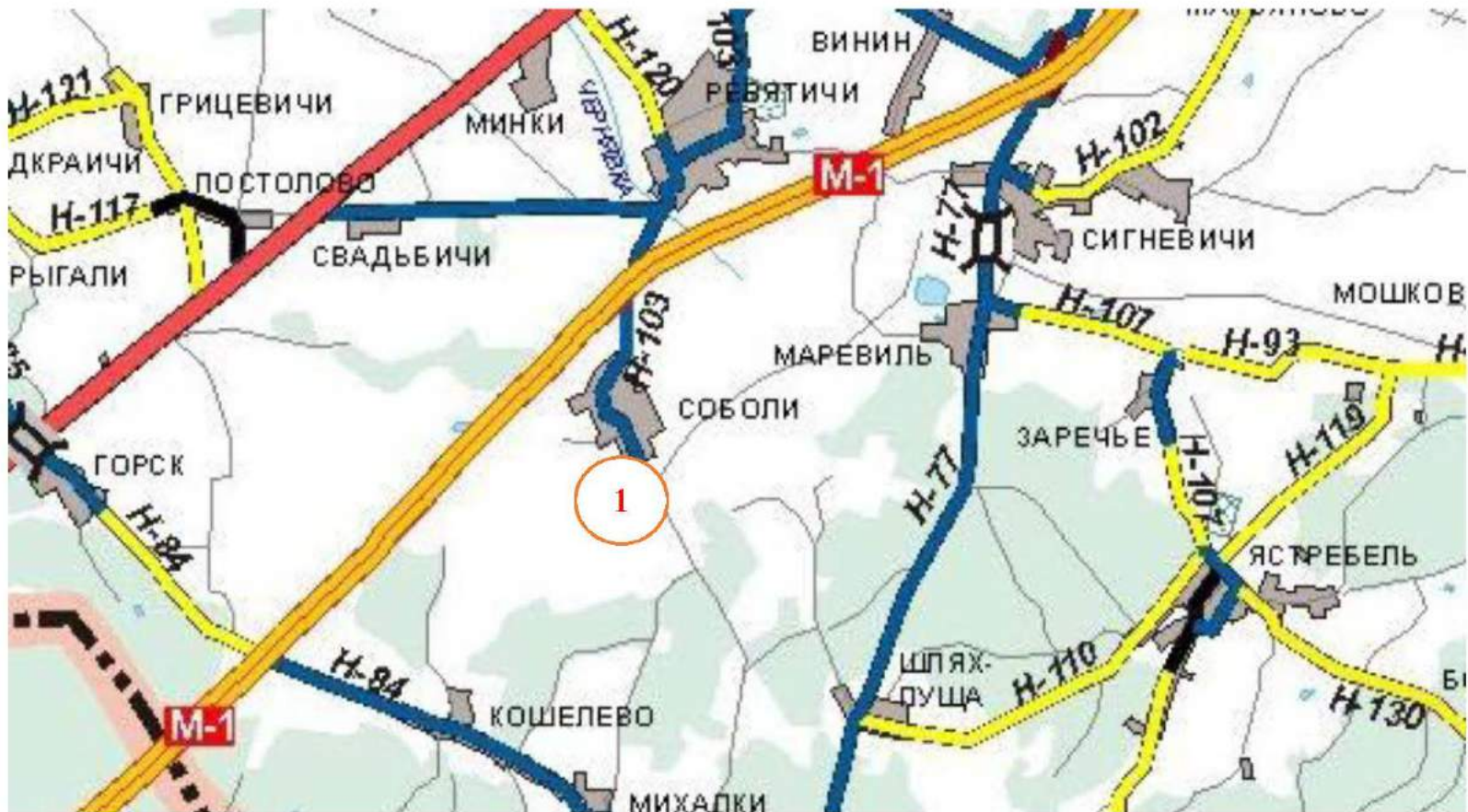
1



# 1. SOBOLE. KRZYŻ NA ZBIOROWEJ MOGILE POWSTAŃCÓW STYCZNIOWYCH.





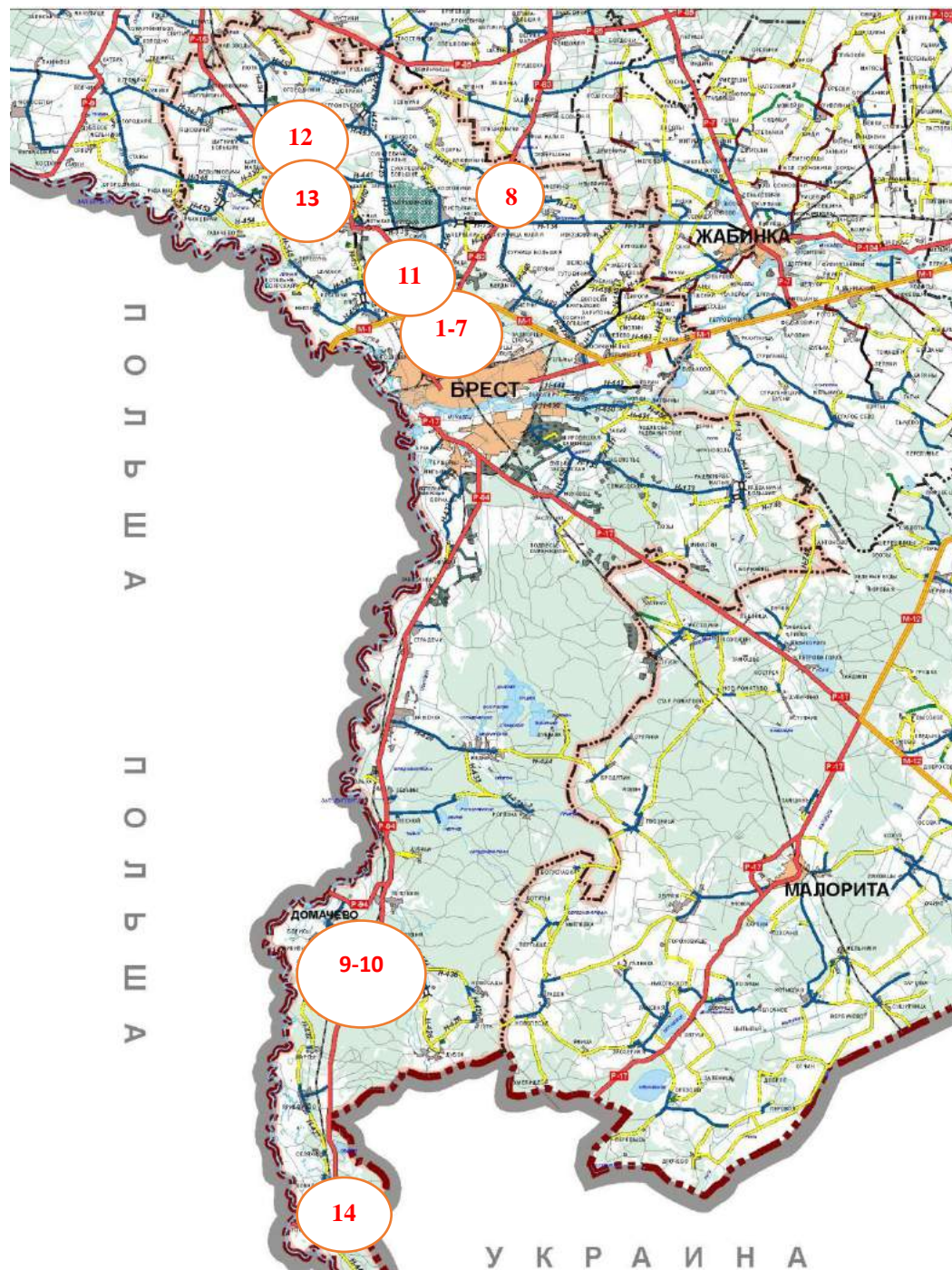


Lokalizacja: okolice wsi Sobole, rejon berezowski. GPS: 52.406782N, 24.836994E.



**REJON BRZESKI (брестский район)**







1. BRZEŚĆ. GRÓB LOTNIKÓW WOJSKA POLSKIEGO KAROLA BIELA I ZYGMUNTA BEMA.






## 2. BRZEŚĆ. GRÓB ŻOŁNIERZA WOJSKA POLSKIEGO JANA KĘDZI.





### 3. BRZEŚĆ. GRÓB OFICERA WOJSKA POLSKIEGO WŁADYSŁAWA STECKIEWICZA.





#### 4. BRZEŚĆ. KWATERA ŻOŁNIERZY WOJSKA POLSKIEGO.





## 5. BRZEŚĆ. GRÓB NIEMCEWICZÓW.



Lokalizacja (1-5): cmentarz przy ul. Puszkinskaja, Brześć. GPS: 52.101169N, 23.706527E.



## 6. BRZEŚĆ. CMENTARZ GARNIZONOWY PRZY TWIERDZY BRZESKIEJ.



Lokalizacja: cmentarz wojskowy przy Twierdzy Brzeskiej, ul. Bohaterów Obrony Twierdzy Brzeskiej, Brześć.

GPS: 52.091970N, 23.651129E.

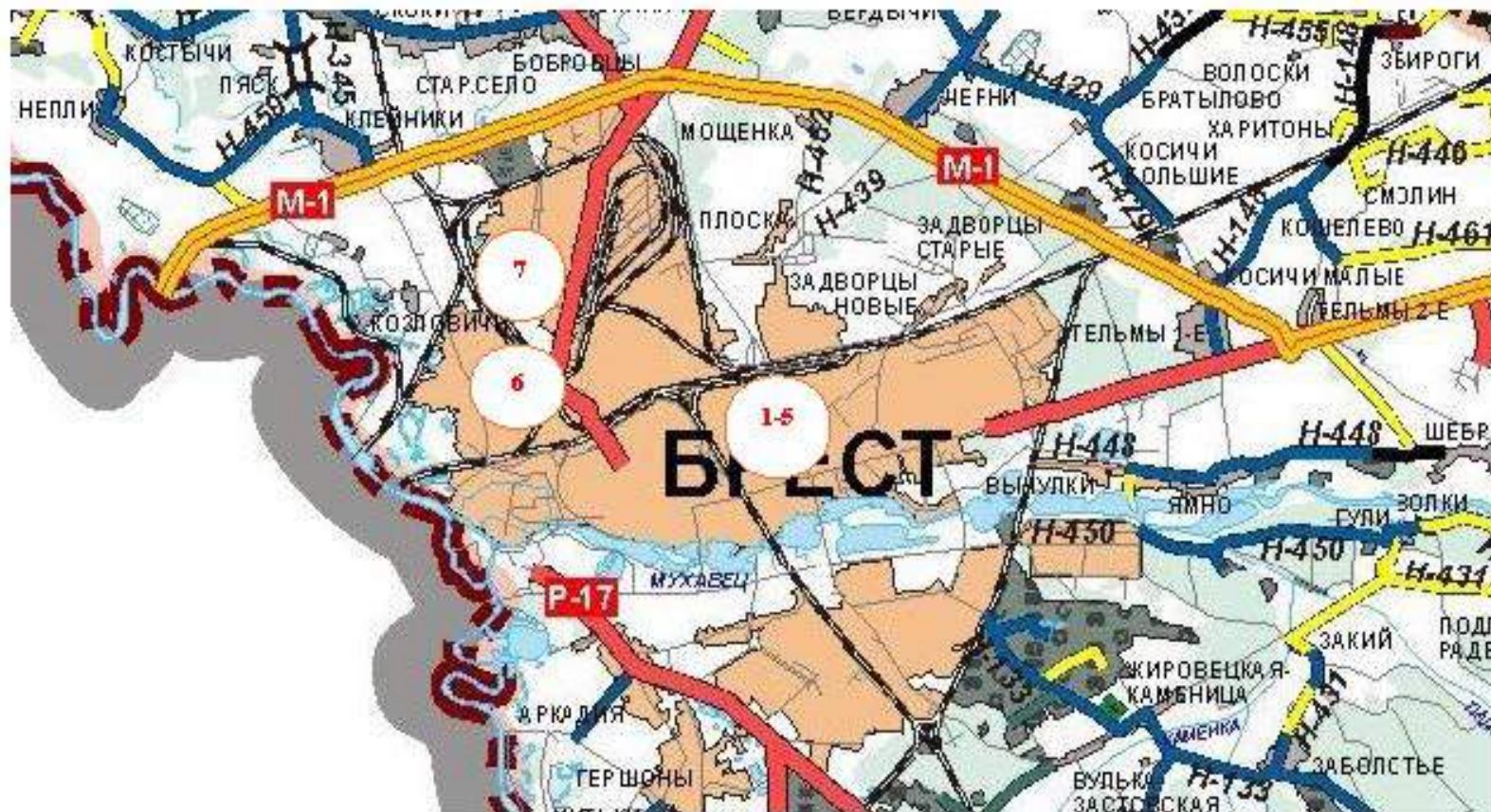


## 7. BRZEŚĆ. CMENTARZ ŻOŁNIERZY WOJSKA POLSKIEGO NA RZECZYCY.



Lokalizacja: ul. Kombinatowskaja, Brześć. GPS: 52.100508N, 23.645422E.







8. CZERNAWCZYCE. ZBIOROWA MOGIŁA ŻOŁNIERZY WOJSKA POLSKIEGO  
Z WOJNY POLSKO-BOLSZEWICKIEJ.







Lokalizacja: cmentarz przy ul. Szkolnaja, Czernawczyce, rejon brzeski. GPS: 52.220056N, 23.746493E.




## 9. DOMACZEWO. POMNIK KU CZCI POWSTAŃCÓW Z 1863 R.



Lokalizacja: teren dawnego cmentarza przy kościele pw. Niepokalanego Poczęcia Najświętszej Maryi Panny, miejscowość Domaczewo, rejon brzeski. GPS: 51° 44'55.08"N, 23° 35'59.42"E.

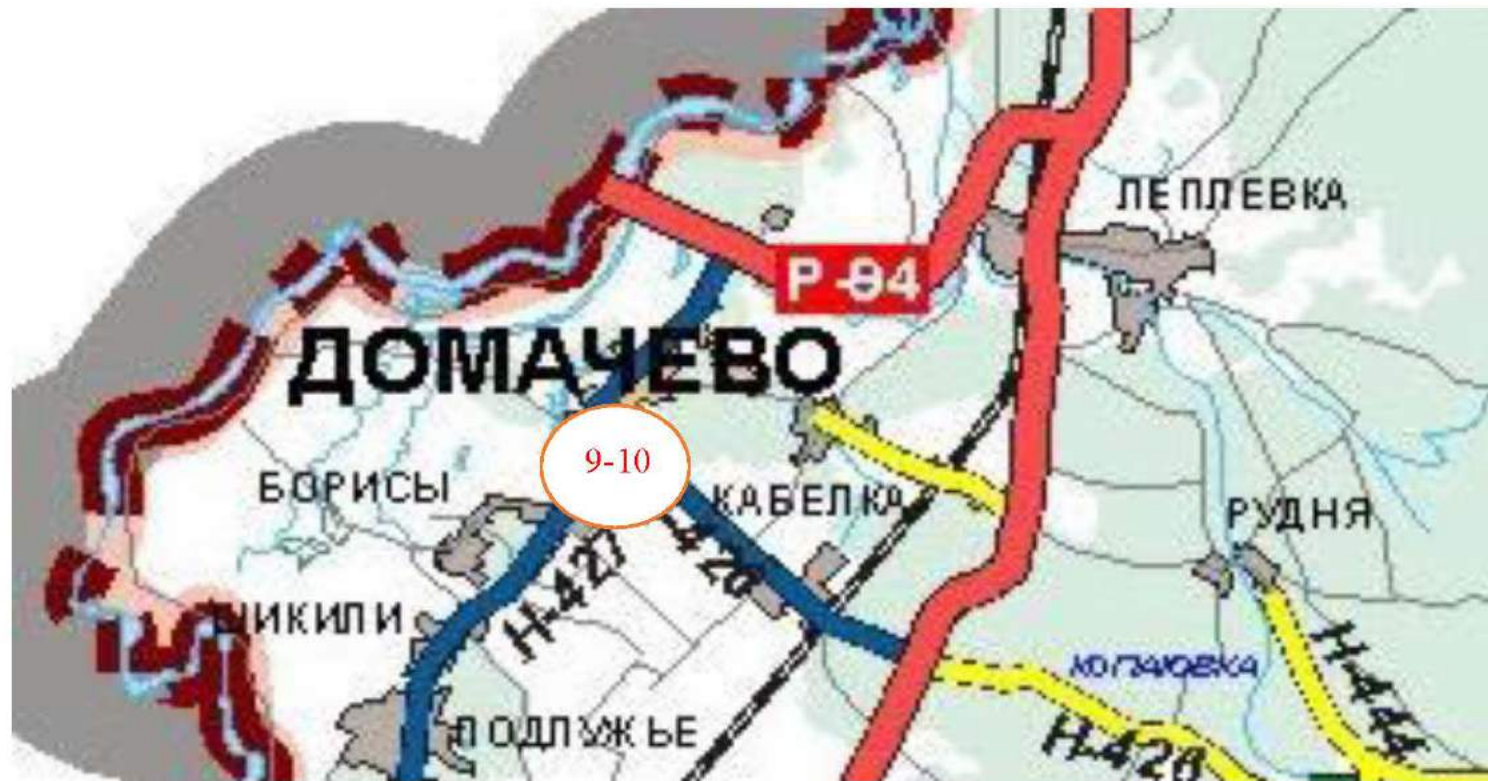


## 10.DOMACZEWO. GRÓB POWSTAŃCA STYCZNIOWEGO JÓZEFA DĄBROWSKIEGO.



Lokalizacja: cmentarz w miejscowości Domaczewo. GPS: 51.749856, 23.604158.



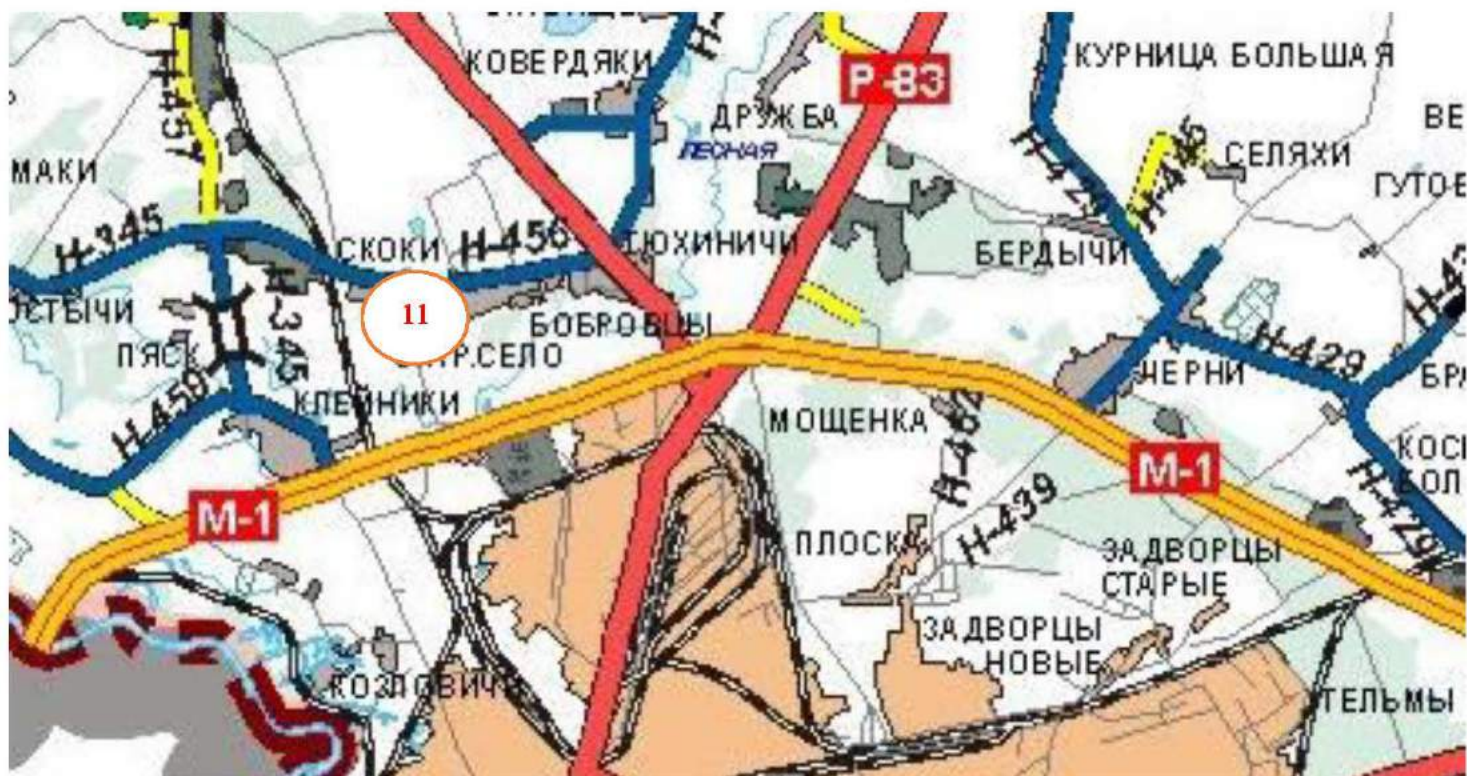




# 11.SKOKI. PAŁAC NIEMCEWICZÓW.







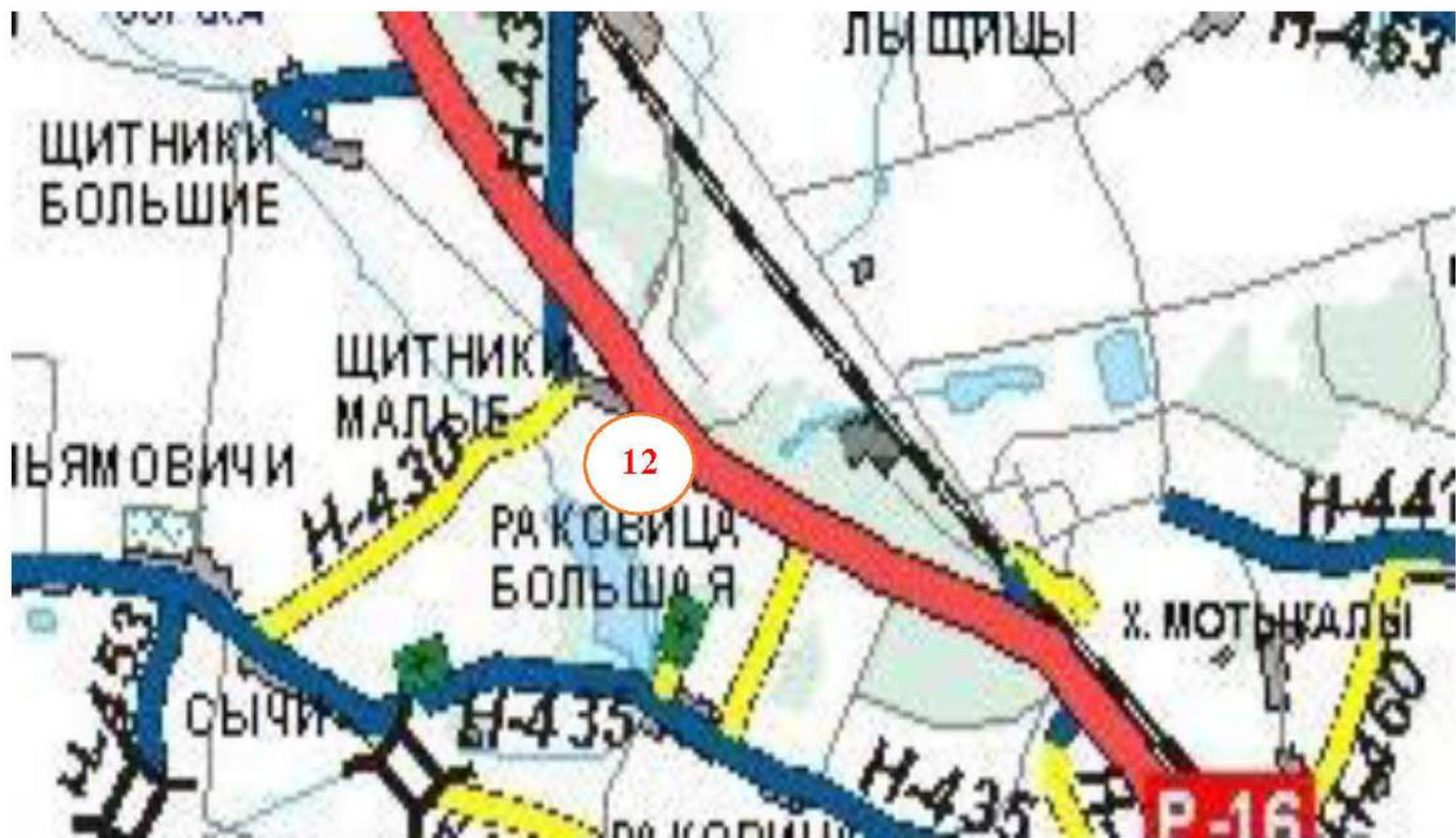
Lokalizacja: w. Skoki, rejon brzeski. GPS: 52.155928N, 23.637911E.



12.SZCZYTNIKI MAŁE.. GRÓB WETERANA POWSTANIA STYCZNIOWEGO ANTONIEGO KALISZKA.







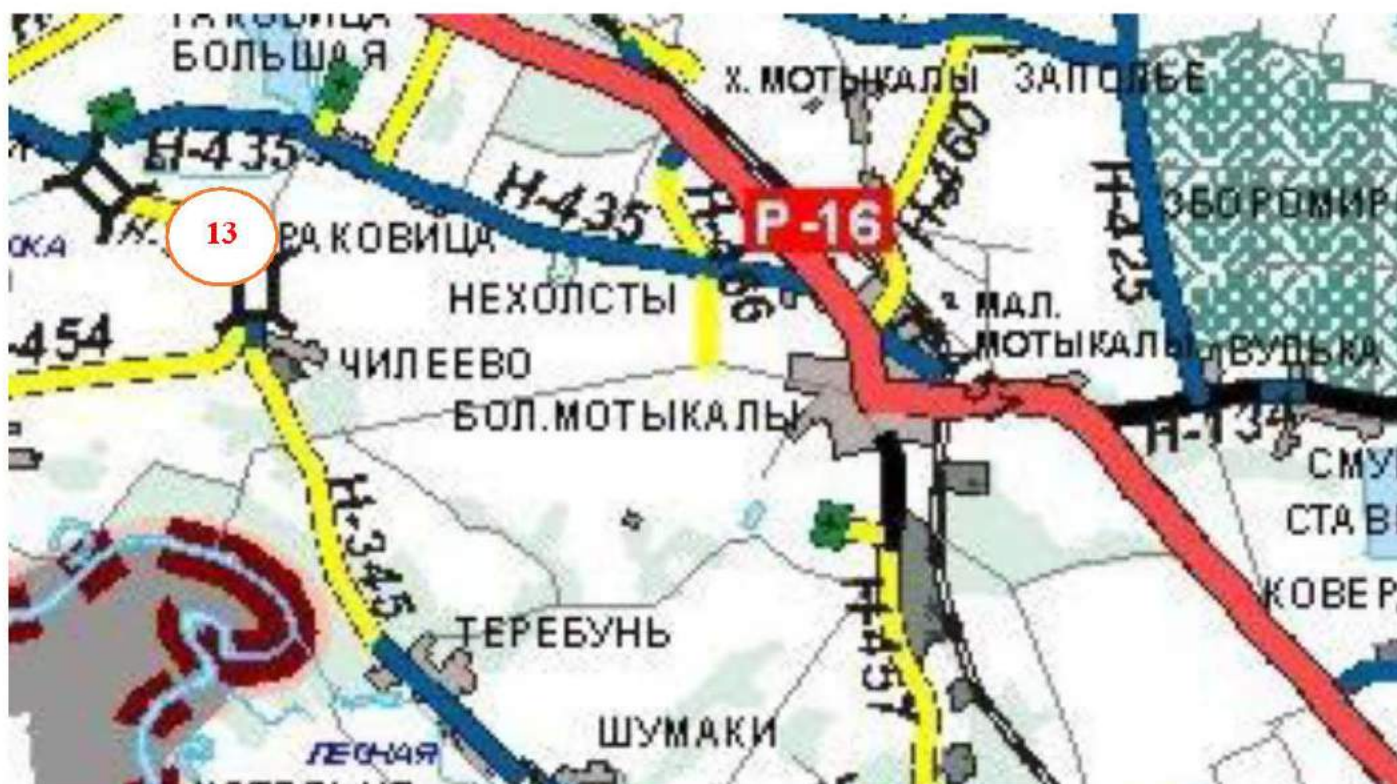
Lokalizacja: cmentarz w okolicach wsi Szczytniki Wielkie, rejon brzeski. GPS: 52.240975N, 23.493776E.



13.RAKOWICA. KAPLICA RODOWA I GROBY RODZINY TOŁŁOCZKÓW.







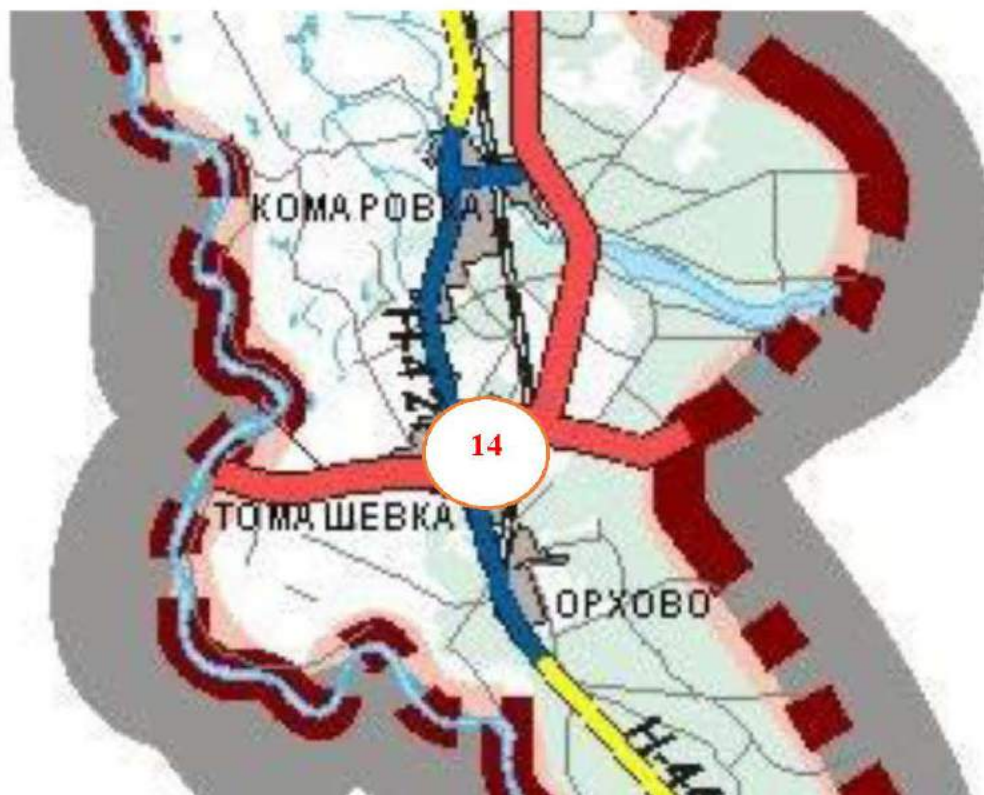
Lokalizacja: w. Rakowica, rejon brzeski. GPS: 52.218045N, 23.510042E.



14.TOMASZÓWKA. GROBY 15. OFICERÓW I PODOFICERÓW POLSKICH ZAMORDOWANYCH  
WE WRZEŚNIU 1939 R.







Lokalizacja: plac nieistniejącego kościoła we wsi Tomaszówka, rejon brzeski. GPS: 51.552140N, 23.606358E.



**REJON DROHICZYNSKI (дрогичинский район)**





У К Р А И Н А



# 1. BEZDZIEŻ. KAPLICZKA KU CZCI KONSTYTUCJI 3 MAJA I ZWYCĘSTWA WOJSK KONFEDERATÓW BARSKICH







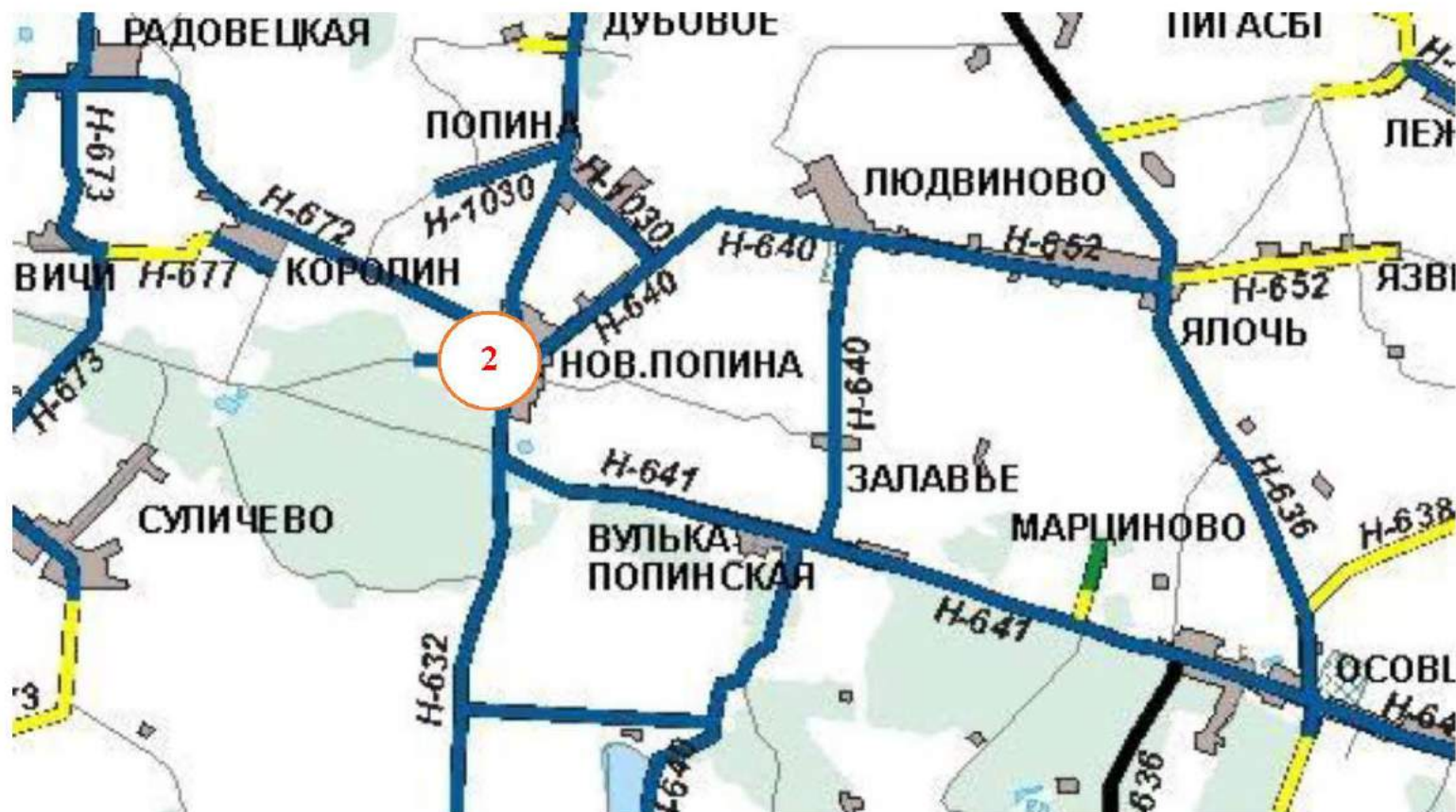
Lokalizacja: wieś Bezdzież, rejon drohiczyński. GPS: 52.321436N, 25.297923E.



## 2. POPINA NOWA. GROBY UCZESTNIKÓW POWSTANIA STYCZNIOWEGO JANA I STEFANII ŻUKÓW.







Lokalizacja: cmentarz we wsi Popina Nowa, rejon drohiczyński. GPS: 52.116624N, 25.115850E.



### 3.ZAKOZIEL. KAPLICA RODOWA ORZESZKÓW.





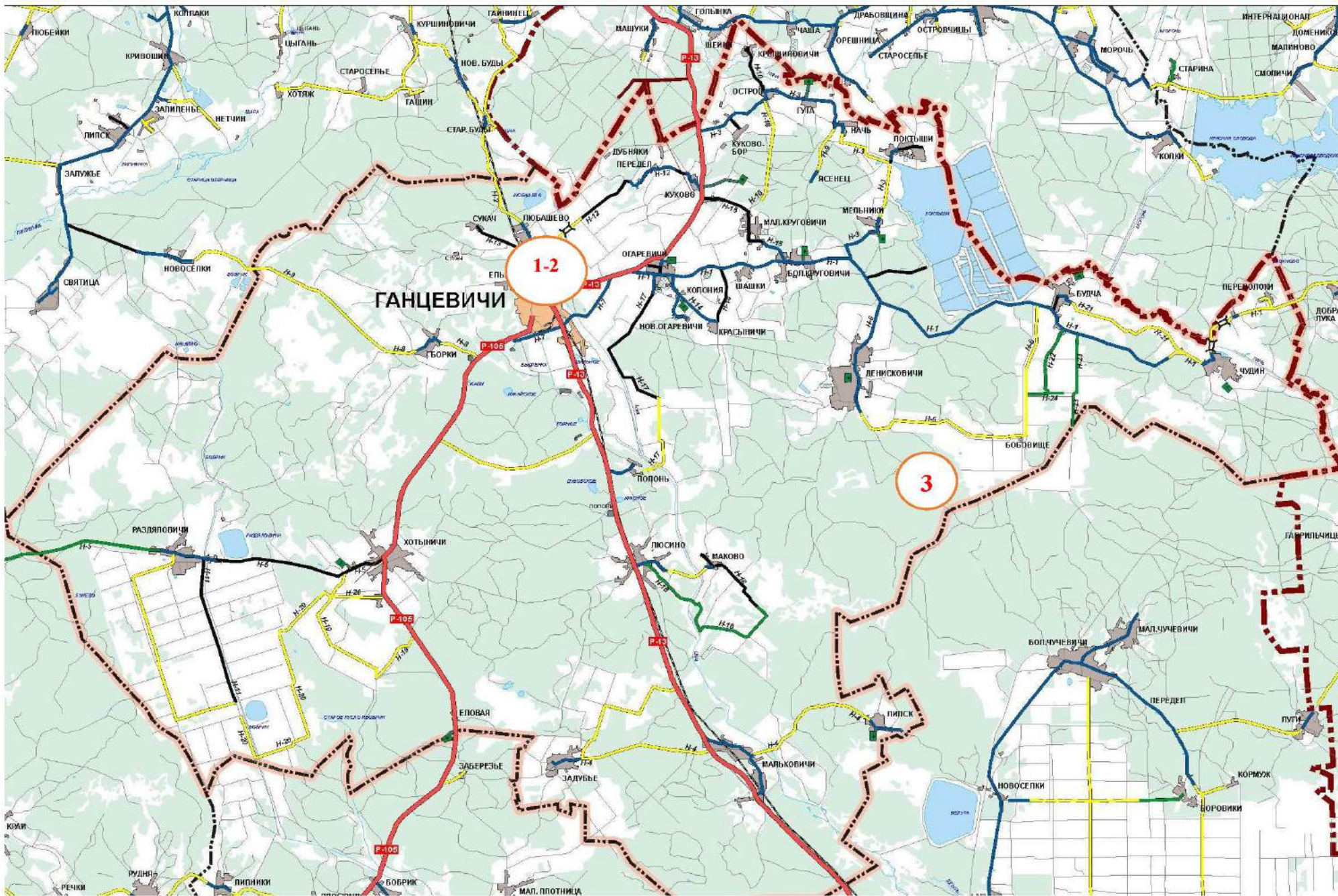


Lokalizacja: w. Zakozel, rejon drohiczyński. GPS: 52.129167N, 25.002564E.




**REJON HANCEWICKI (ганцевичский район)**







# 1. HANCEWICZE. GRÓB LEŚNICZEGO POLIKARPA ALEKSANDROWICZA.





2. HANCEWICZE. GRÓB RODZINY SURMÓW, OFIAR II WŚ.







Lokalizacja (1-2): cmentarz przy ul. Zaslonowa, Hancewicze. GPS: 52.771372N, 26.421279E.



### 3.REJON HANCEWICKI. SYMBOLICZNY GRÓB PŁK. BOLESŁAWA MOŚCICKIEGO.







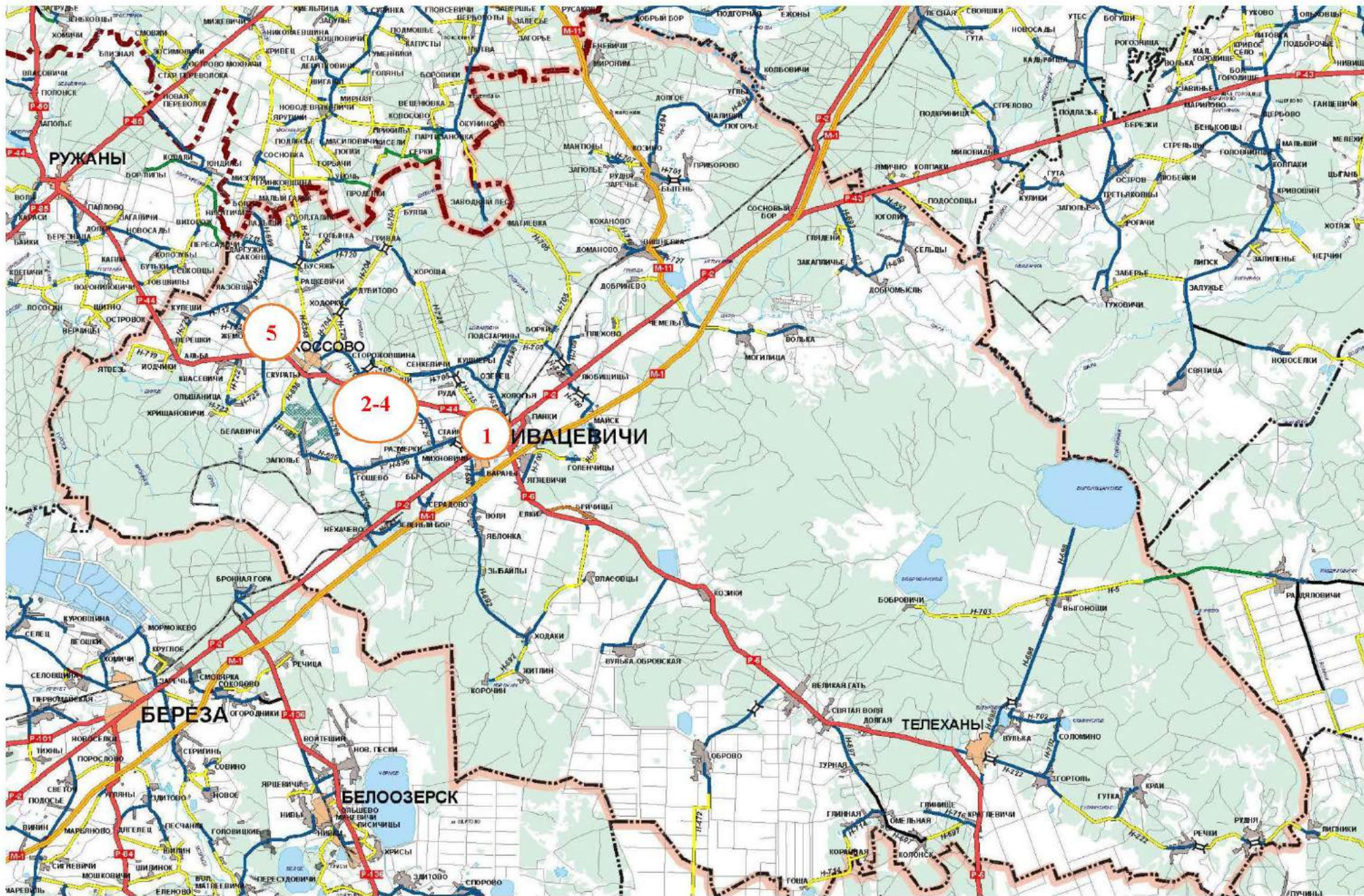
Lokalizacja: przy leśnej drodze między wsiami Deniskowicze i Czuczewicze Duże, rejon hancewicki.

GPS: 52.657826N, 26.729445E.



**REJON IWACEWICKI (ивацевичский район)**



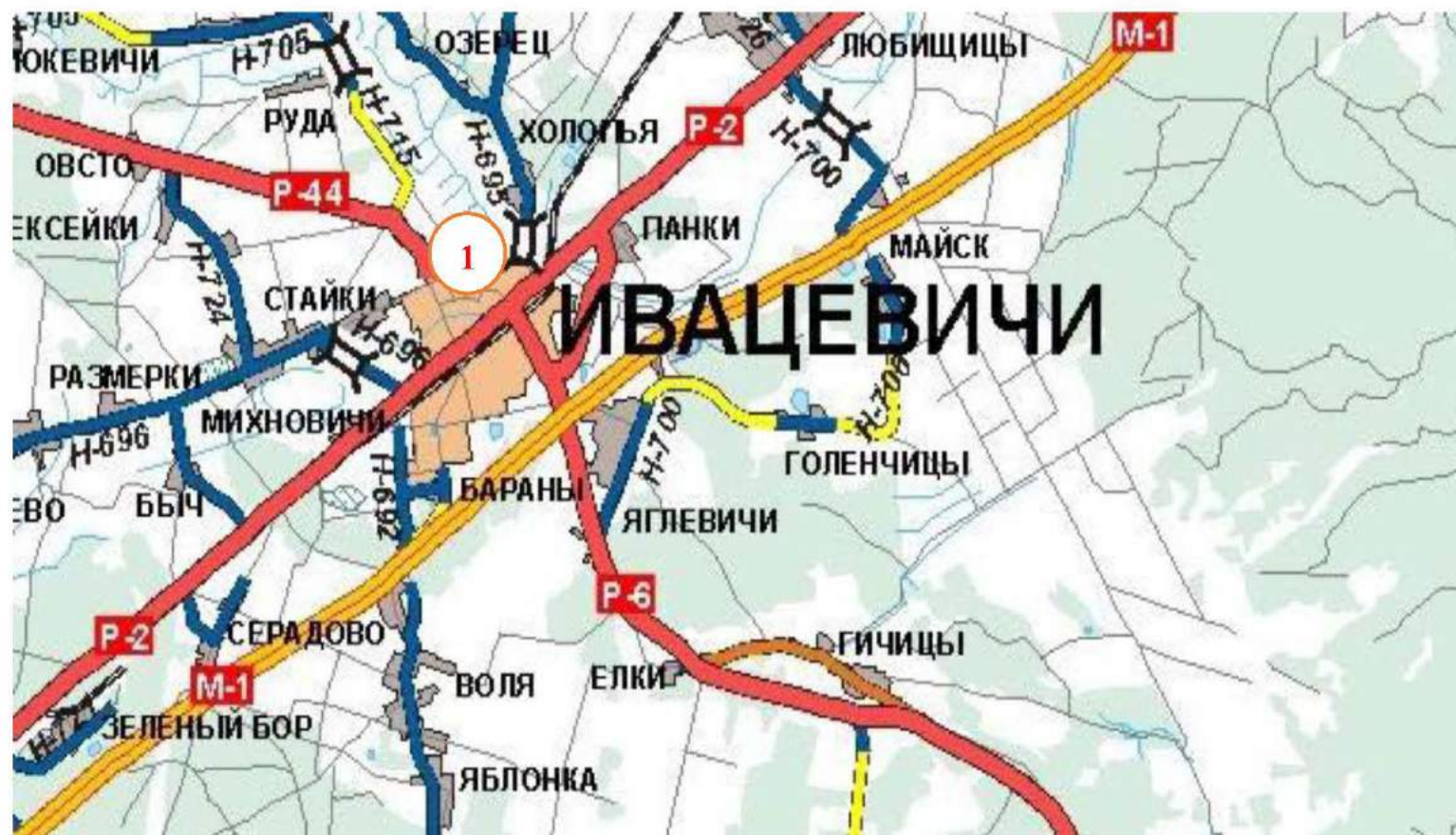




1. IWACEWICZE. "POGÓREK SZUBIENIC" (MIEJSCE STRACENI POWSTAŃCÓW STYCZNIOWYCH).







Lokalizacja: ul.Czertkowa, m.Iwacewicze. GPS:52.724687N, 25.320217E.



## 2.KOSÓW. GRÓB POWSTAŃCÓW STYCZNIOWYCH KRASIŃSKIEGO, ŁUKASZEWICZA I NN.





3.KOSÓW. SYMBOLICZNE GROBY ŻOŁNIERZY WOJSKA POLSKIEGO – STANISŁAWA SIEKIERSKIEGO  
I JANA ZENDELA – Z WOJNY POLSKO-BOLSZEWICKIEJ.





#### 4.KOSÓW. GROBY POSTERUNKOWYCH P.P. IGNACEGO MICHALAKA I ANDRZEJA KLUKA.





5.KOSÓW. DWÓR KOŚCIUSZKÓW (REKONSTRUKCJA) I PAMIĄTKOWA TABLICA POŚWIĘCONA  
TADEUSZOWI KOŚCIUSZCE.







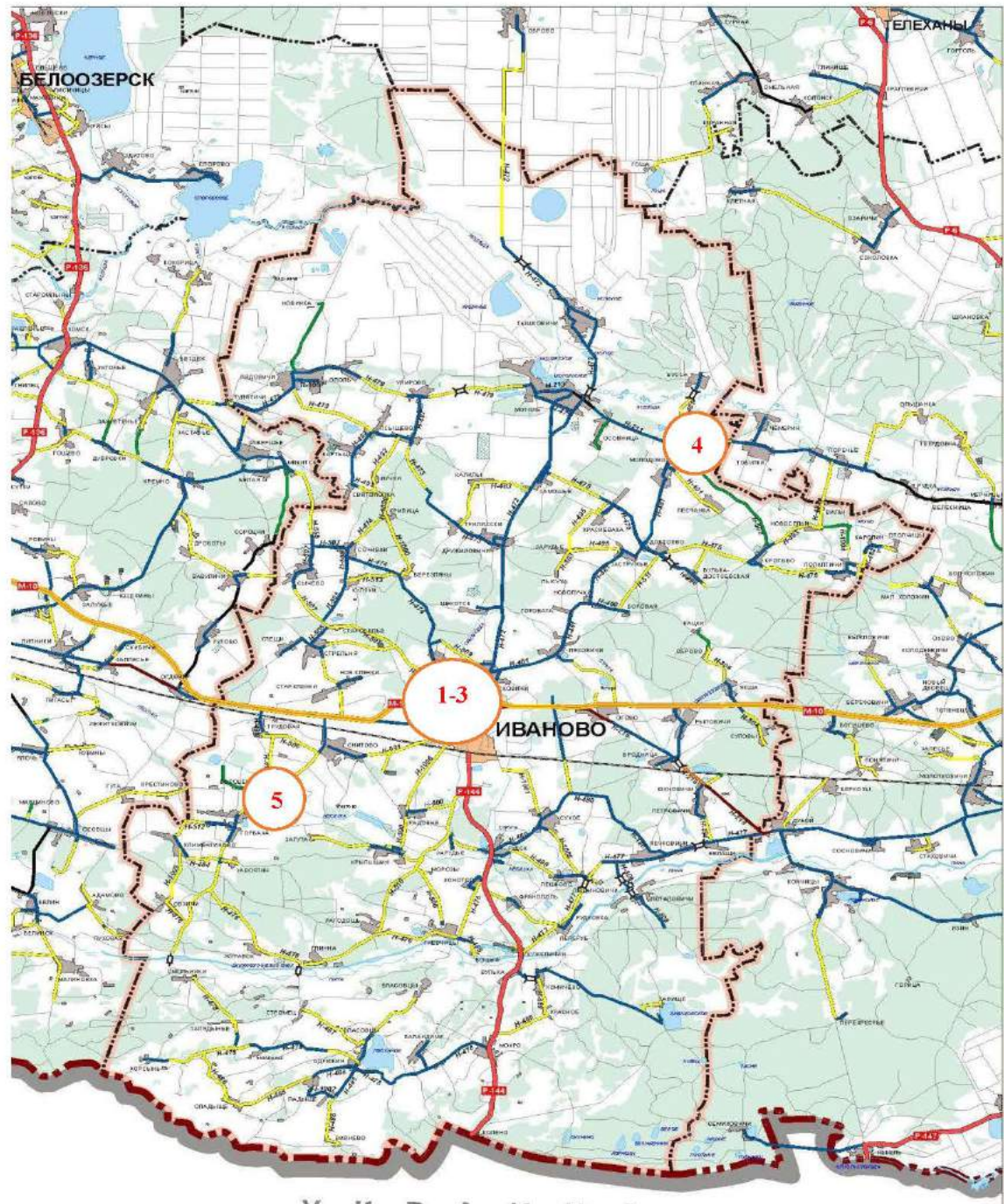
Lokalizacja (2-4): cmentarz katolicki, Kosów, rejon iwacewicki. GPS: 52.747335N, 25.175355.

Lokalizacja (5): ur. Mieczysławowa, w. Kosowo, rejon iwacewicki. GPS: 52.767498N, 25.125570E.



**REJON JANOWSKI (ивановский район)**





И В А Н О В О



# 1. JANÓW. TABLICA UPAMIĘTNIAJĄCA POLAKÓW ZABITYCH W ODWECIE ZA AKCJĘ JANA "PIWNIKA" PONUREGO.



Lokalizacja: cmentarz przy ul. Puszkina, Janów (Iwanowo). GPS: 52.154425N, 25.531105E.



## 2. JANÓW. SYMBOLICZNY GRÓB NAPOLEONA ORDY.



Lokalizacja: ul. Sowieckaja, m. Janów (Iwanowo). GPS: 52.149881N, 25.544282E.



### 3. JANÓW. KAPLICZKA W MIEJSCU MECZEŃSKIEJ ŚMIERCI SW. ANDRZEJA BOBOLI.



Lokalizacja: Posesja kocioła pw. Podwyższenia Krzyża Św., m. Iwanowo (Janów). GPS: 52.147539N, 25.535609E.







#### 4. MOŁODÓW. GRÓB MARI I HENRYKA SKIRMUNTÓW, ZAMORDOWANYCH W 1939 ROKU.







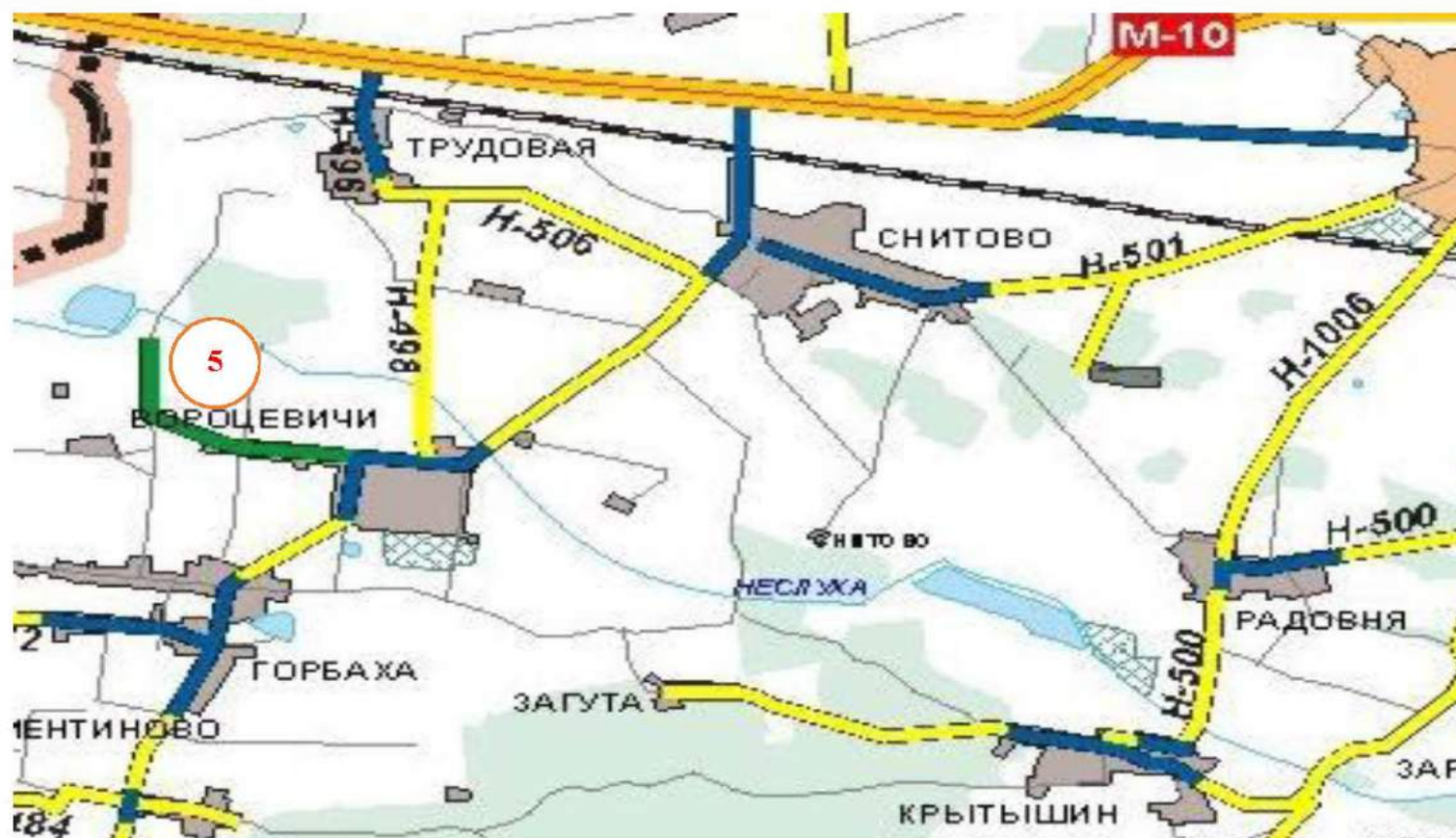
Lokalizacja: okolice wsi Molodów, rejon janowski. GPS: 52.296816N, 25.697484E.



## 5. WOROCEWICZE. DWÓR ORDÓW (rekonstrukcja).







Lokalizacja: w. Worocewicze, rejon janowski. GPS: 52.121802N, 25.355007E.



**REJON KAMIENIECKI (каменецкий район)**



ПОЛЫША





1. KAMIENIEC. GRÓB ZAMORDOWANYCH CZŁONKÓW RODZINY WRÓBLEWSKICH, OFIAR II WŚ.





## 2. KAMIENIEC. GRÓB ZAMORDOWANYCH PRZEZ HITLEROWCÓW: BOLESŁAWA PIASECKIEGO I RODZINY GRYSIEWICZÓW.







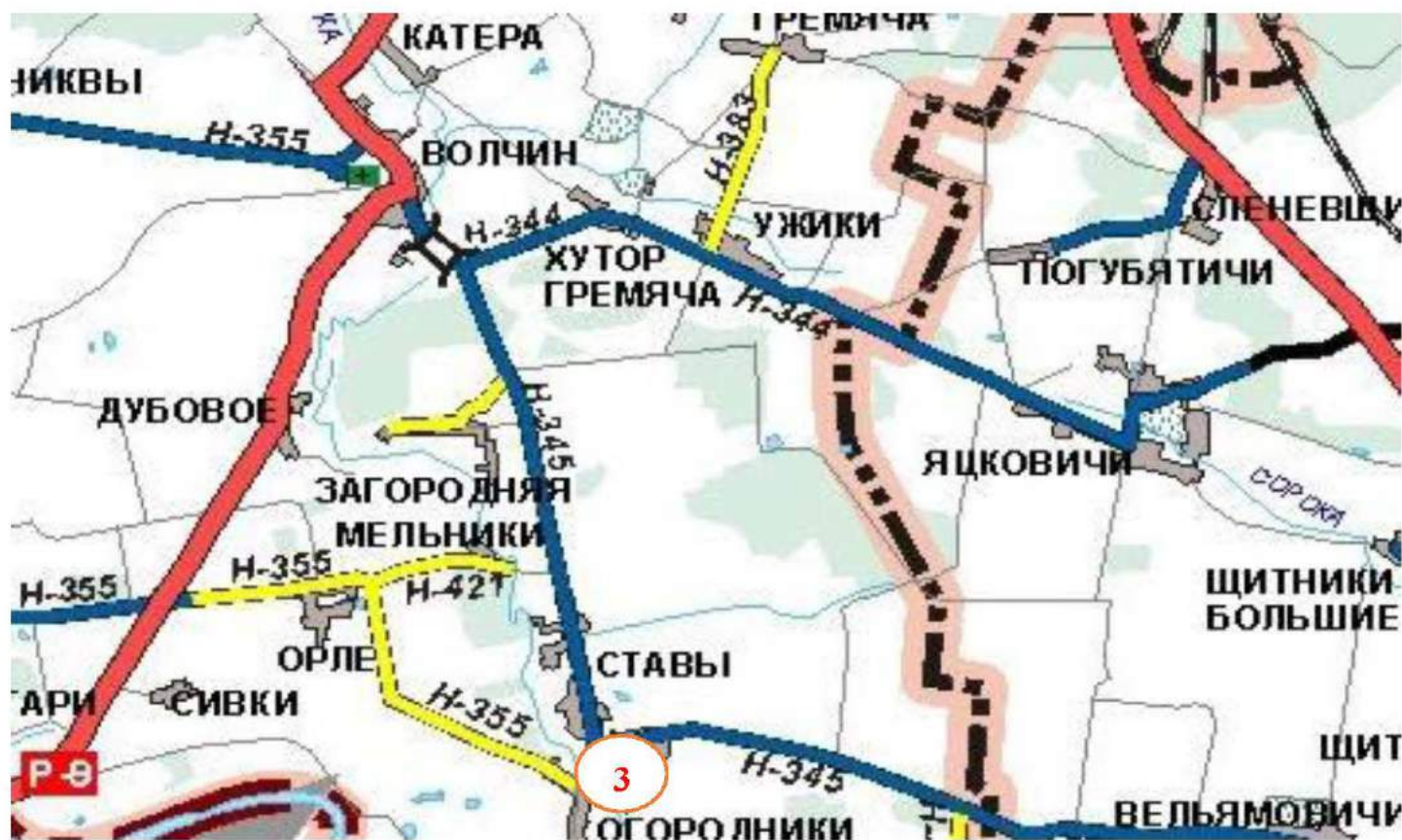
Lokalizacja (1-2): cmentarz przy ul. Proletarskaja, Kamieniec. GPS: 52.401906N, 23.825609E.



### 3.STAWY. GRÓB JANA JELOWICKIEGO, ŻOŁNIERZA WOJSKA POLSKIEGO







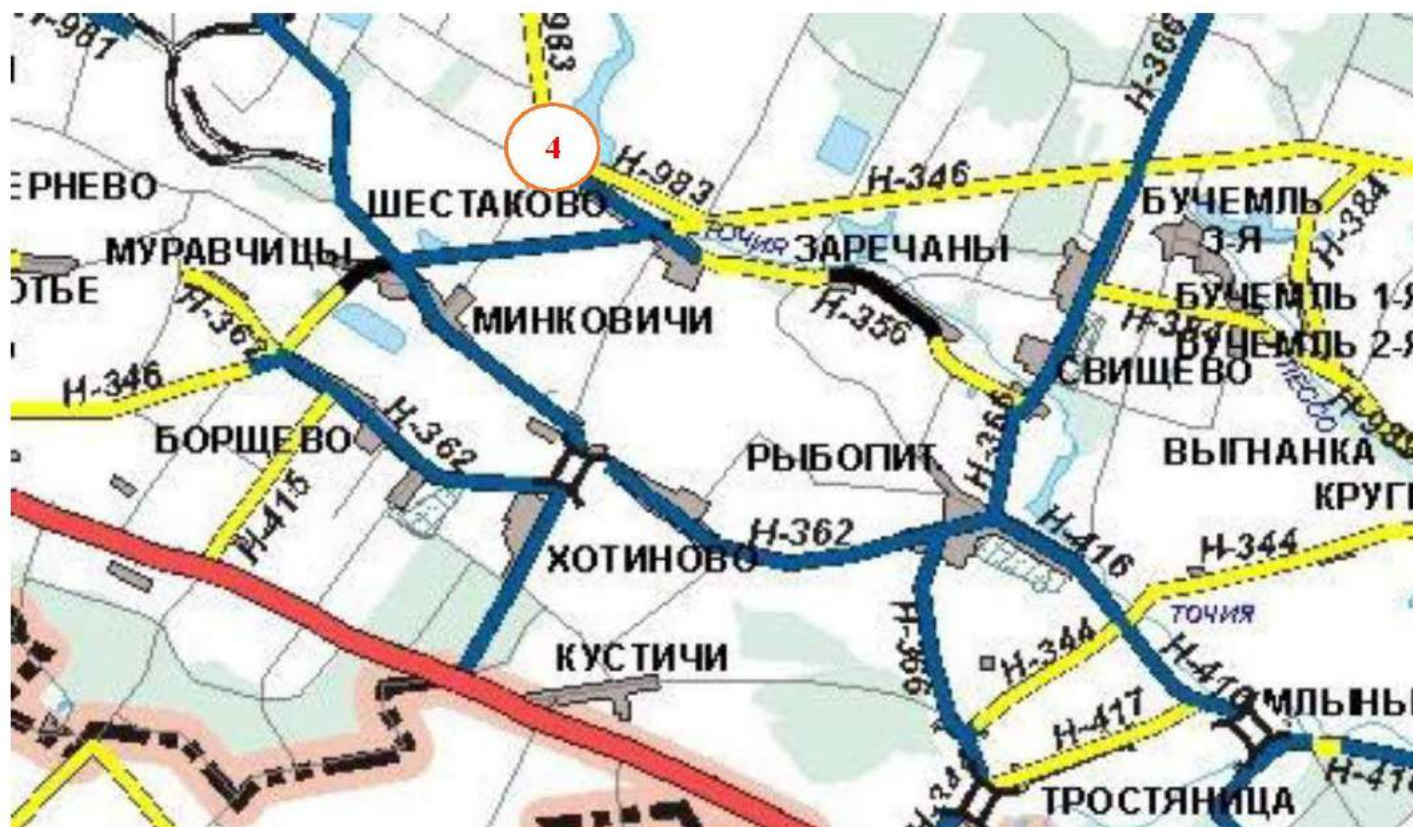
Lokalizacja: cmentarz we wsi Stawy, rejon kamieniecki. GPS: 52.220878N, 23.352311E.



#### 4.SZOSTAKOWO. MIEJSCE URODZENIA ROMUALDA TRAUGUTTA.







Lokalizacja: okolice wsi Szostakowo, rejon kamieniecki. GPS: 52.377376N, 23.548215E.



5. WIERZCHOWICE. ZBIOROWA MOGIŁA ŻOŁNIERZY ARMII KRAJOWEJ POLEGŁYCH POD MAŃCZAKAMI W 1944 R.







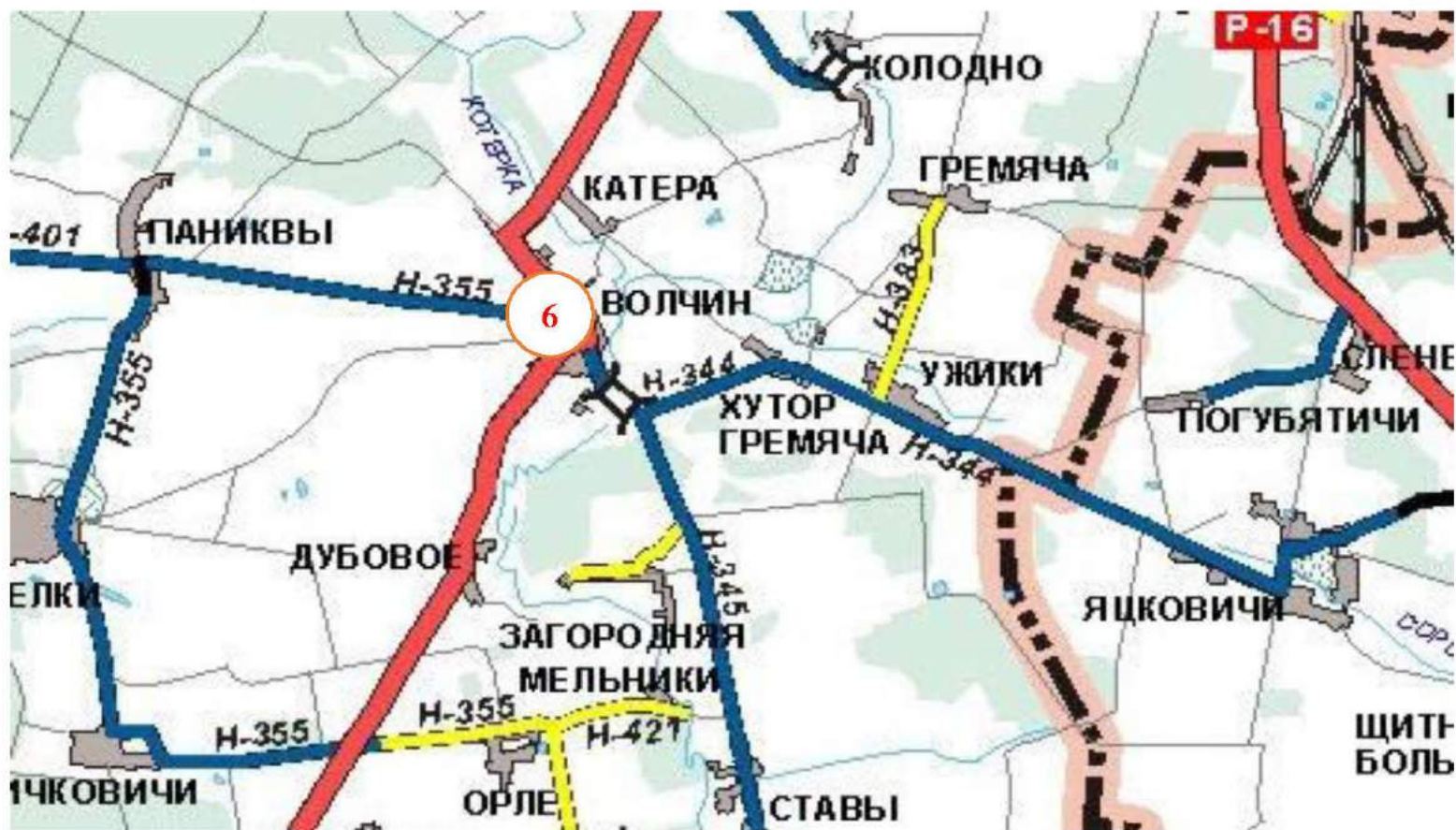
Lokalizacja: Wieś Wierchowice, rejon kamieniecki. GPS: 52.470639N, 23.511238E.



6. WOŁCZYN. KOŚCIÓŁ pw. ŚW. TRÓJCY (miejsce chrztu ostatniego Króla Polski S.A.Poniatowskiego).







Lokalizacja: w. Wolczyn, rejon kamieniecki. GPS: 52.285845N, 23.310500E.



7.WYSOKIE. GRÓB ŻOŁNIERZA 23 P.P. WOJSKA POLSKIEGO STANISŁAWA WOŹNIAKA Z WOJNY  
POLSKO-BOLSZEWICKIEJ.





8. WYSOKIE. KWATERA LEGIONISTÓW JÓZEFA PIŁSUDSKIEGO.





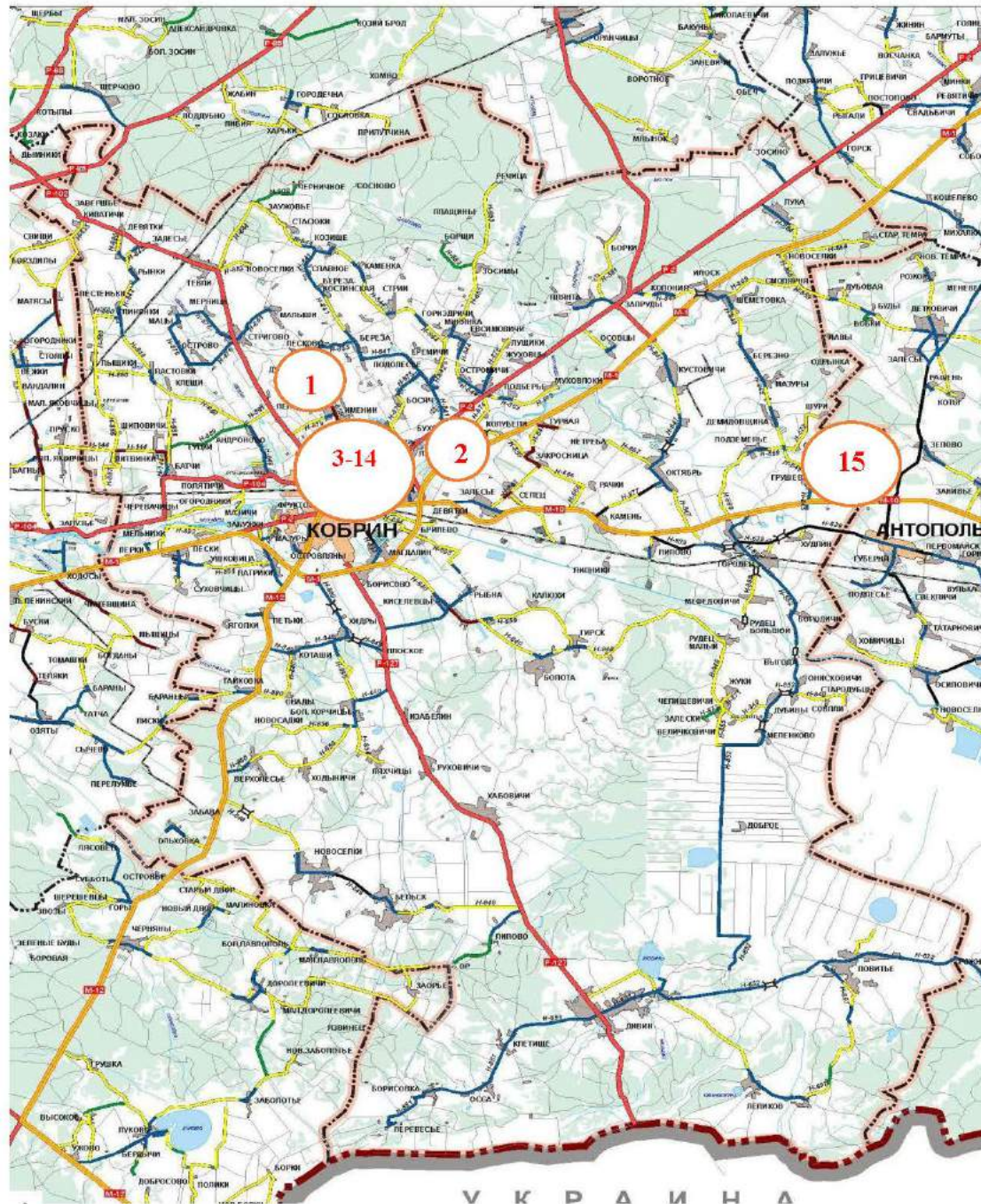


Lokalizacja (7-8): cmentarz przy ul. Socjalistycznej, Wysokie, rejon kamieniecki. GPS: 52.373650N, 23.368330E.



**REJON KOBRYŃSKI (кобринский район)**



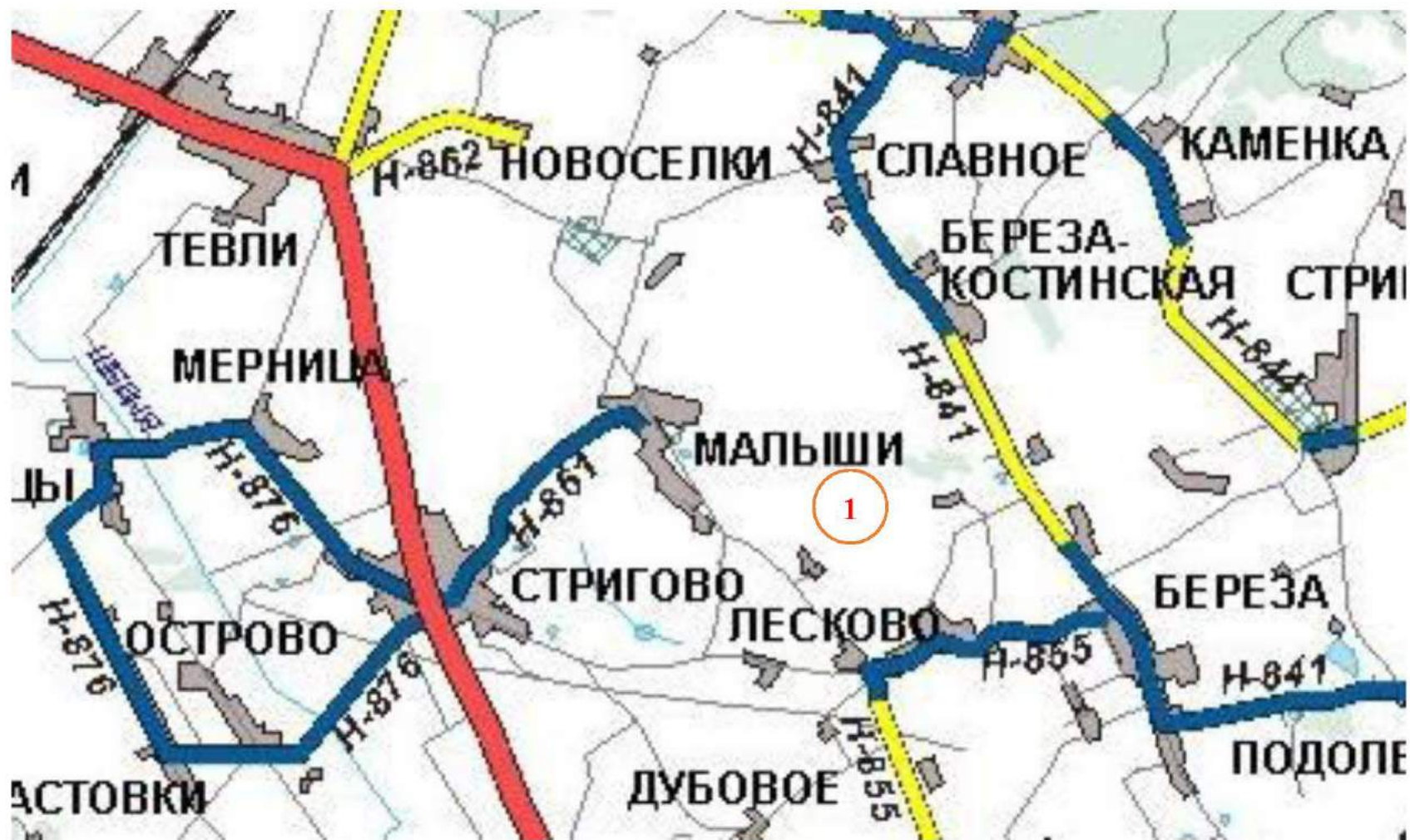




1. BOŻYDAR. GŁAZ UPAMIĘTNIAJĄCY PRZEJĘCIE PRZEZ TR AUGUTTA DOWÓDZTWA NAD ODDZIAŁEM  
POWSTAŃCÓW STYCZNIOWYCH







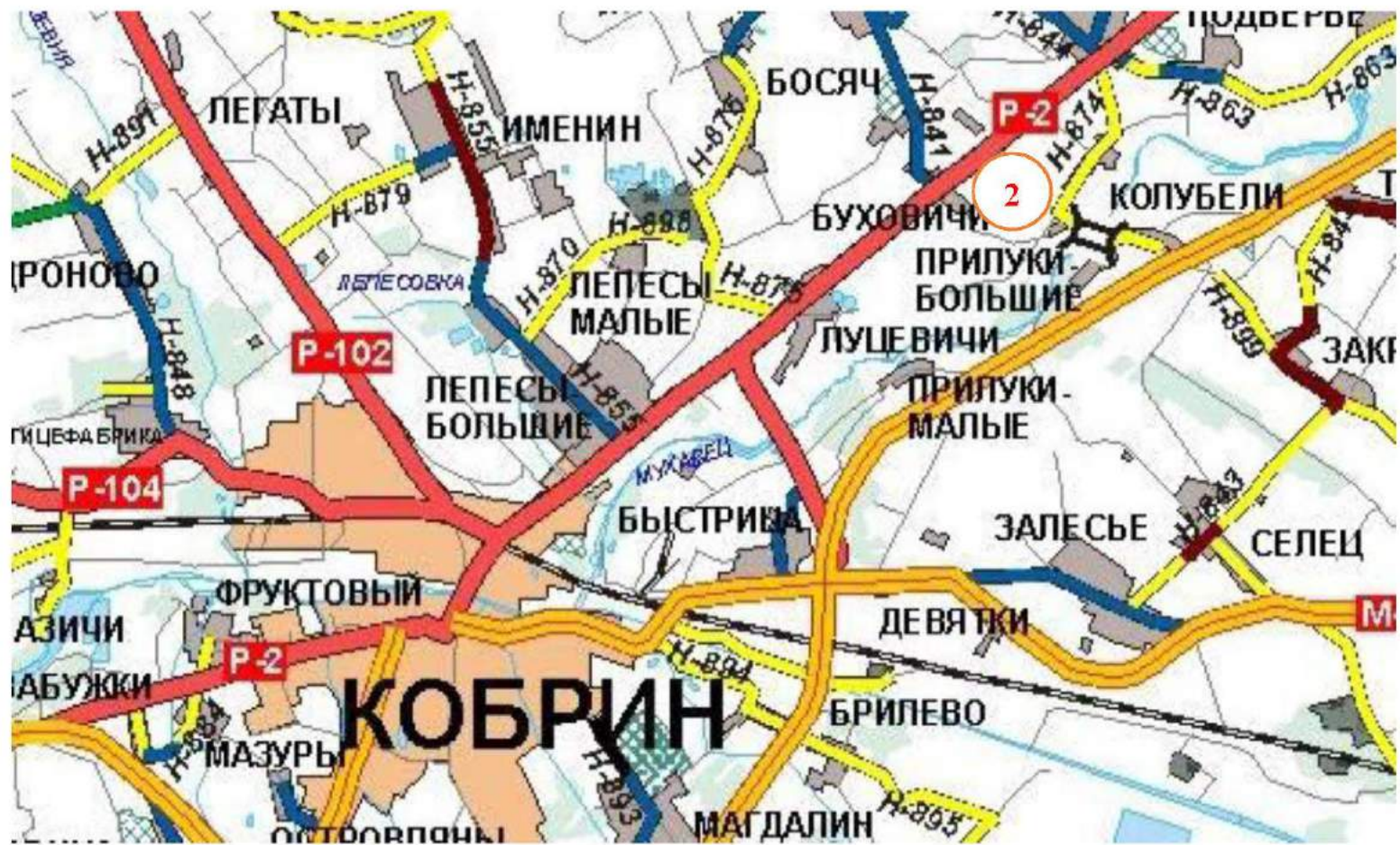
Lokalizacja: okolice wsi Malysze, rejon kobryński. GPS: 52.311142N, 24.346198E.



## 2. BUCHOWICZE. SYMBOLICZNY KRZYŻ W MIEJSCU MORDU ŻOŁNIERZY WOJSKA POLSKIEGO WE WRZEŚNIU 1939 R.








Lokalizacja: okolice wsi Buchowicze (przy drodze P-2), rejon kobryński. GPS: 52.265035N, 24.450867E.



3.KOBRYŃ. GRÓB WETERANA POWSTANIA STYCZNIOWEGO, WŁAŚCICIELA MAJĄTKU BOŻYDAR,  
KOLEGI SZKOLNEGO I PRZYJACIELA R. TRAUGUTTA, JANA MITRASZEWSKIEGO





#### 4.KOBRYŃ. GRÓB WETERANA POWSTANIA STYCZNIOWEGO STEFANA SEWERYNA MALINOWSKIEGO





## 5.KOBRYŃ. SYMBOLICZNY GRÓB RODZINY MIŁACZEWSKICH





## 6.KOBRYŃ. GRÓB RODZINY KOŚCIUSZKÓW.







Lokalizacja (3-6): cmentarz przy ul. Nikolskiej w Kobryniu. GPS: 52.220615N, 24.372003E.



7. KOBRYŃ. GRÓB ŻOŁNIERZA WOJSKA POLSKIEGO JÓZEFA JURGINA.





8. KOBRYŃ. GRÓB PUŁKOWNIKA WP LEONARDA ZIELINSKIEGO.



Lokalizacja (7-8): cmentarz przy ul. Pierwomajskaja, Kobryń. GPS: 52.213160N, 24.374498E.



9. KOBRYŃ. KWATERA ŻOŁNIERZY WOJSKA POLSKIEGO Z WOJNY POLSKO-BOLSZEWICKIEJ  
PRZY CERKWI PRAWOSŁAWNEJ PW. ŚW. APOSTOŁÓW PIOTRA I PAWŁA.





## 10. GRÓB RODZINY MICKIEWICZÓW.



Lokalizacja (9-10): posesja cerkwi przy ul.Pierwomajskaja, m.Kobryń. GPS:52.213360N, 24.375226E.



11.KOBRYŃ. KWATERA ŻOŁNIERZY WOJSKA POLSKIEGO Z WOJNY POLSKO-BOLSZEWICKIEJ  
PRZY KOŚCIELE PW. W.N.M.P.





12.KOBRYŃ. KWATERA ŻOŁNIERZY WOJSKA POLSKIEGO, POLICJANTÓW I OSÓB CYWILNYCH  
Z WRZEŚNIA 1939 ROKU.



Lokalizacja (11-12): posesja kościoła pw. Zaśnięcia Najświętszej Marii Panny - ul. Pierwomajskaja, Kobryń.  
GPS: 52.212197N, 24.371299E.



13.KOBRYN'. TABLICA PAMIĄTKOWA ŚWIĘCONA R.TRAUGUTTOWI W KOŚCIELE pw. W.N.M.P.



Lokalizacja: kościół pw. Wniebowzięcia NMP, ul. Pierwomajskaja, m. Kobryń. GPS: 52.212448N, 24.372058E.

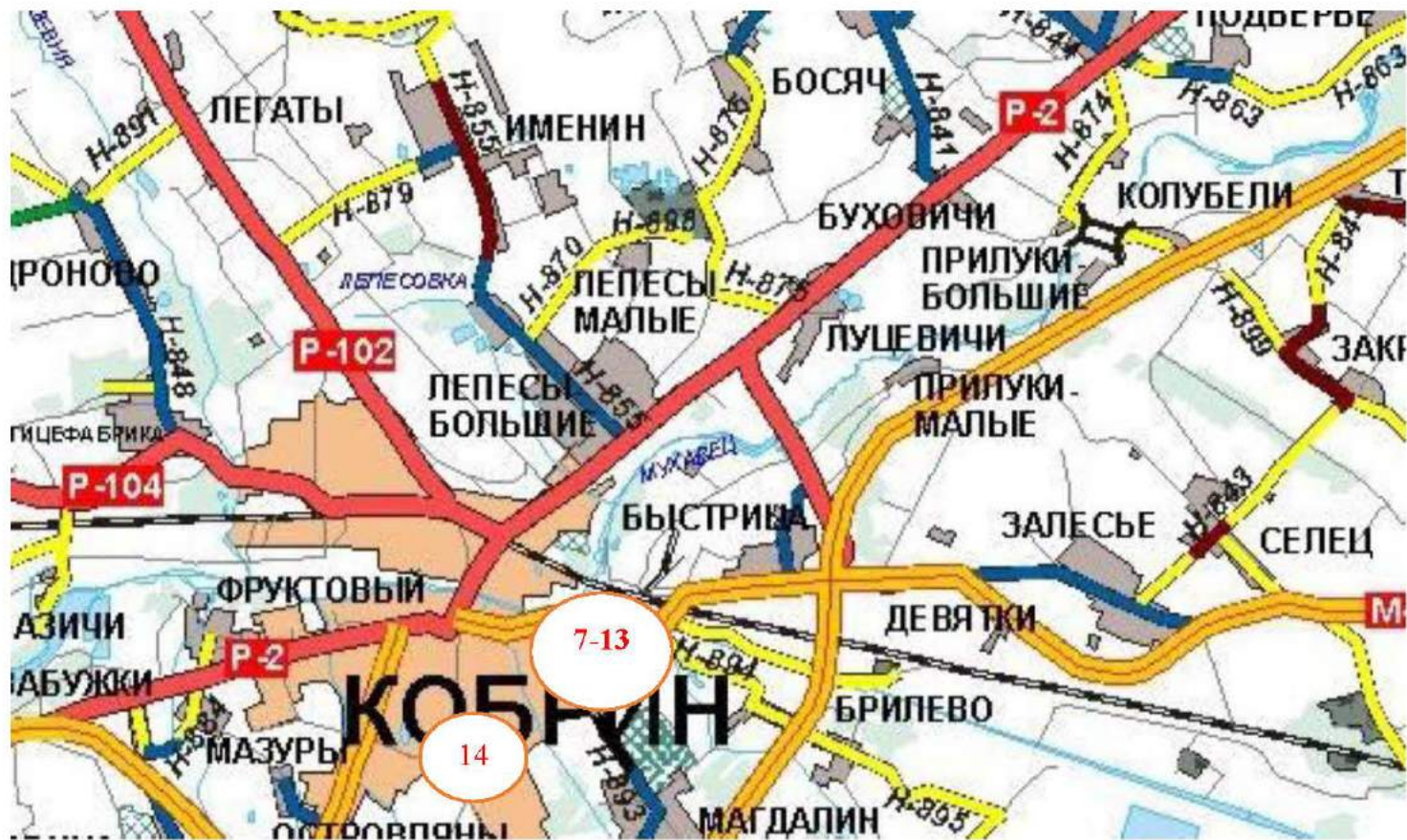


14.KOBRYŃ. GRÓB I PAMIĄTKOWA TABLICA W KOŚCIELE PW. ZAŚNIĘCIA NAJŚWIĘTSZEJ MARII PANNY W  
KOBRYNIU KS. JANA WOLSKIEGO I KS. WŁADYSŁAWA GROBELNEGO, ZAMORDOWANYCH PRZEZ  
HITLEROWCÓW PODCZAS II WOJNY ŚWIATOWEJ.



Lokalizacja: mogiła - ul. Targowaja, Kobryń. GPS: 52.188660N, 24.356337E; tablica w kościele pw. W.N.M.P., ul.  
Pierwomajskaja, Kobryń. GPS: 52.212197N, 24.371299E.







15.HRUSZOWO. TABLICA KU CZCI MARII RODZIEWICZÓWNY POD DĘBEM “DEWAJTIS”.







Lokalizacja: w.Hruszowo, rejon kobryński. GPS: 52.234259N, 24.719017E.



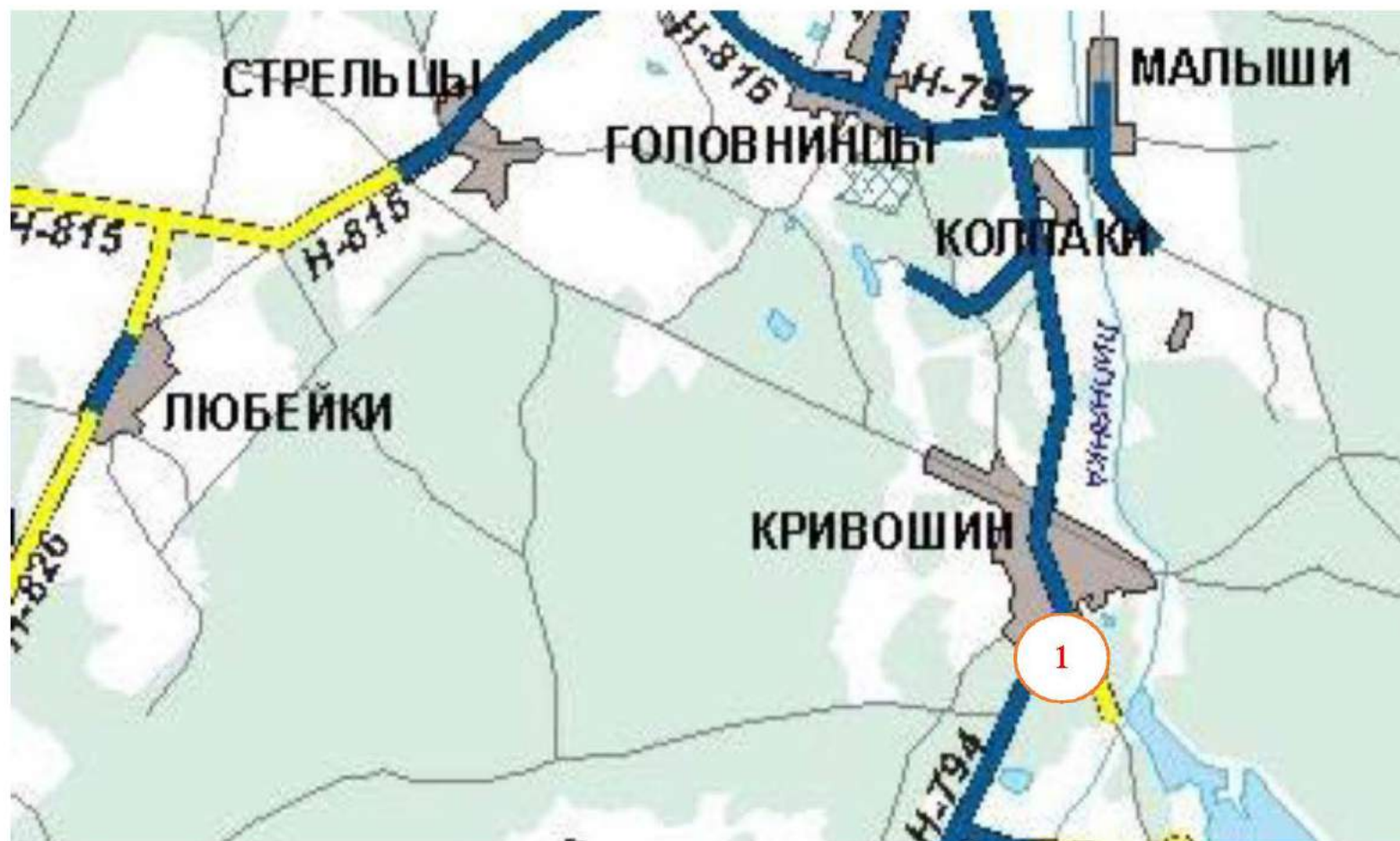
**REJON LACHOWICKI (ляховичский район)**



# 1. KRZYWOSZYN. KAMIEŃ PAMIĄTKOWY KU CZCI POWSTAŃCÓW Z 1863 R.







Lokalizacja: okolice wsi Krzywoszyn, rejon Iachowicki. GPS: 52.865517N, 26.132603E.



2.SWOJATYCZE. GRÓB JANA KONARZEWSKIEGO, BOHATERA WOJNY POLSKO-BOLSZEWICKIEJ,  
KAWALERA ORDERU VIRTUTI MILITARI

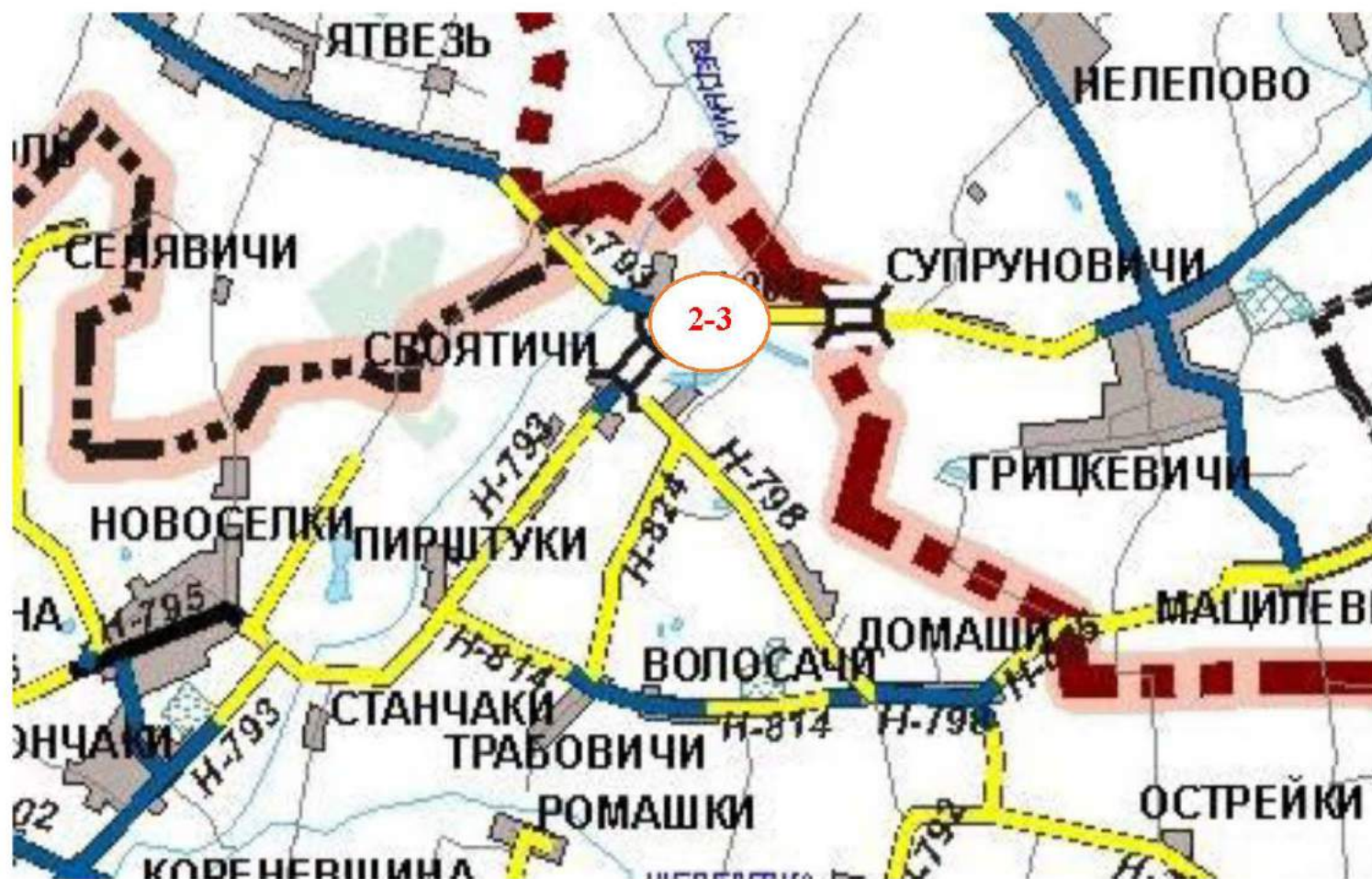




### 3. SWOJATYCZE. GRÓB KSIĘDZA LUCJANA PIETRASZKIEWICZA, ZAMORDOWANEGO PODCZAS II WŚ.







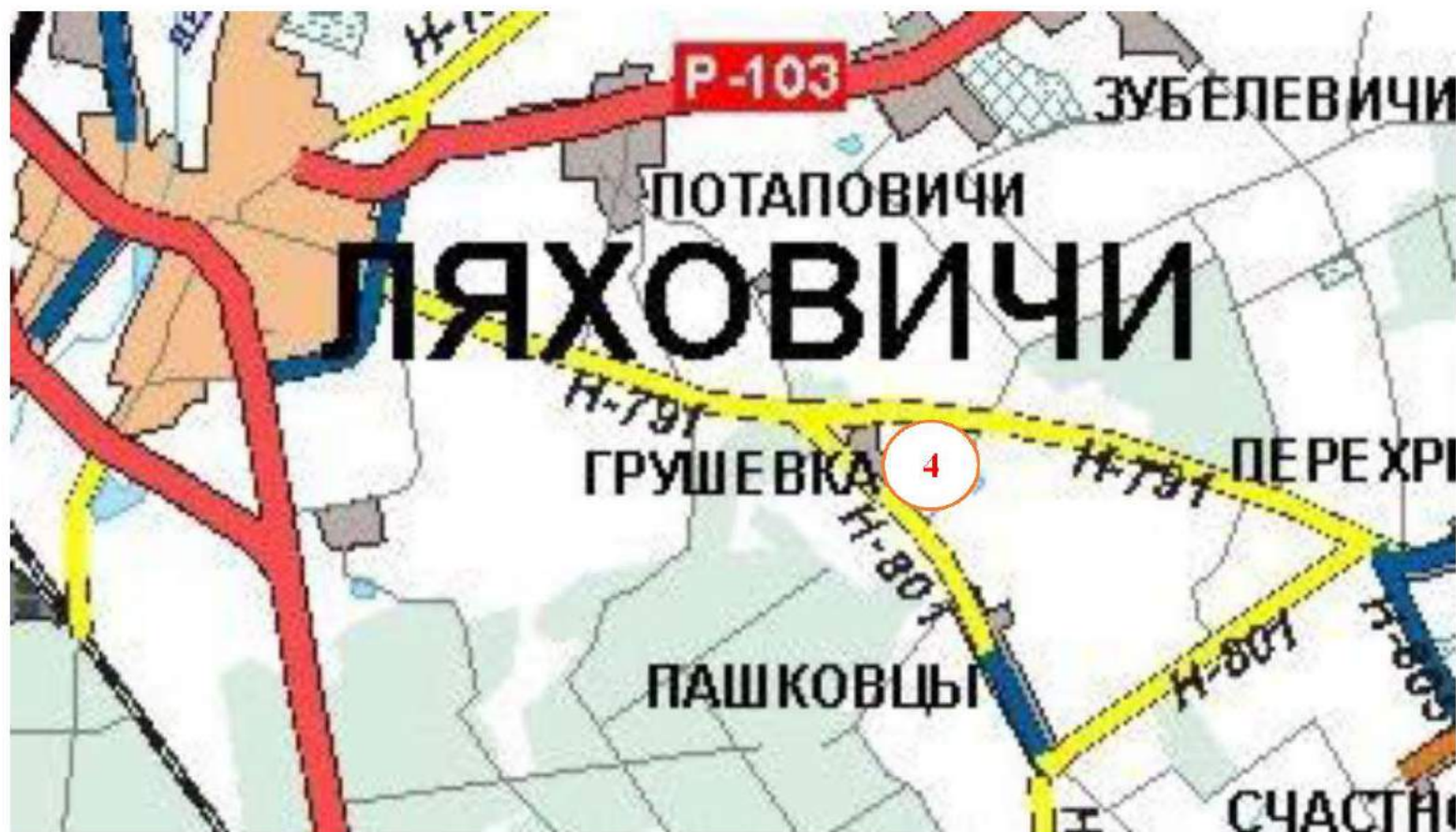
Lokalizacja (2-3): posesja kościoła pw. św. Jerzego, wieś Swojatycze, rejon Iachowicki.  
GPS: 53.144458N, 26.347534E.



#### 4. HRUSZÓWKA. DWÓR I KAPLICA RODOWA REJTANÓW





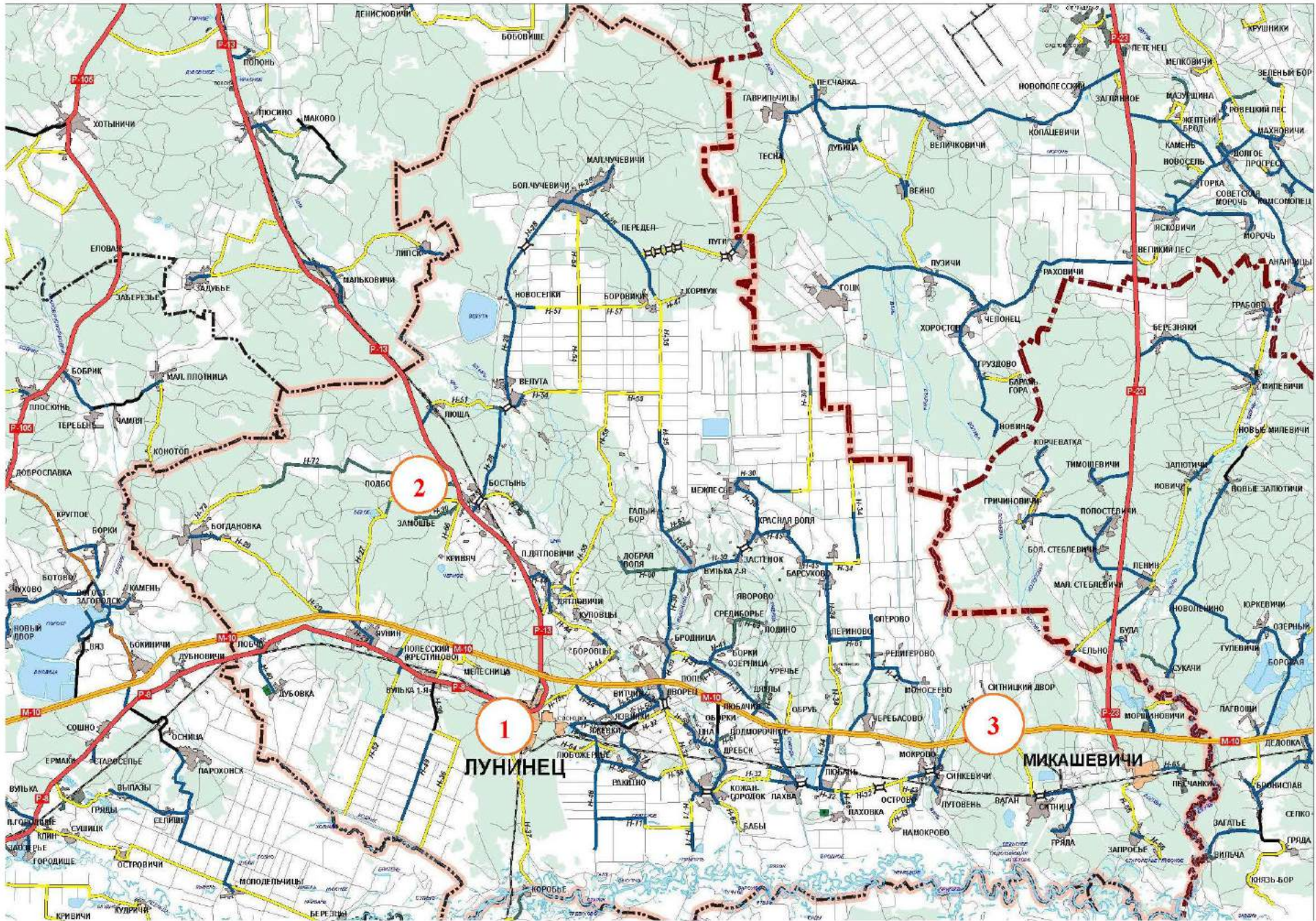


Lokalizacja: w. Hruszówka, rejon lachowicki. GPS: 53.024777N, 26.340384E.



**REJON ŁUNINIECKI (лунинецкий район)**







1.ŁUNINIEC. SYMBOLICZNA KWATERA ŻOŁNIERZY WOJSKA POLSKIEGO  
Z WOJNY POLSKO-BOLSZEWICKIEJ







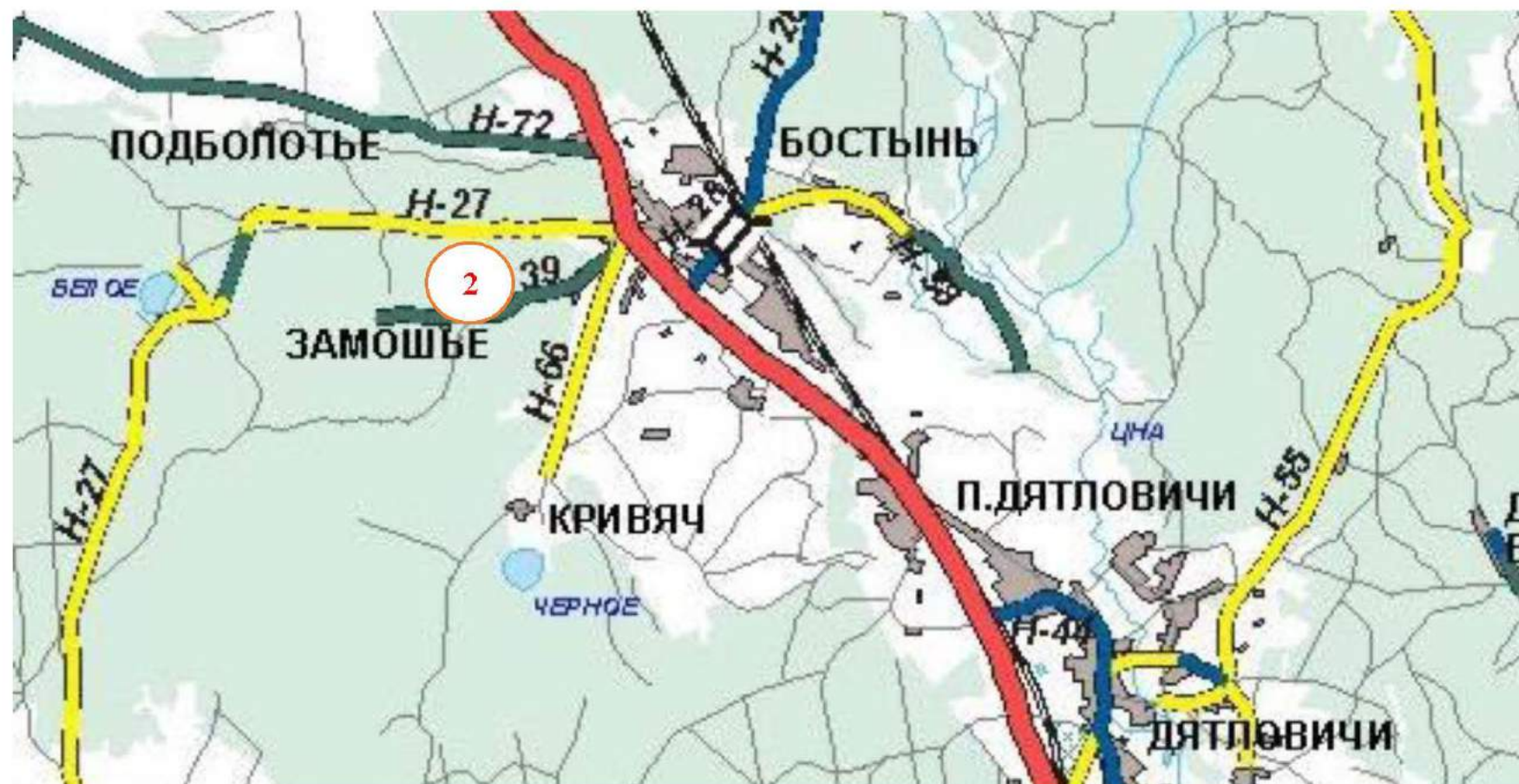
Lokalizacja: posesja kościoła pw. św. Józefa, ul. Żelaznodorożnaja, 9, m. Luniniec. GPS: 52.240713N, 26.804416E.



2.BASTYŃ (ZAMOSZSZE). GRÓB RODZINY DĄBROWSKICH POMORDOWANYCH  
PRZEZ HITLEROWCÓW W CZASIE II WŚ







Lokalizacja: cmentarz we wsi Bastyń (Zamoszsze), rejon luniniecki. GPS: 52.380187N, 26.708981E.



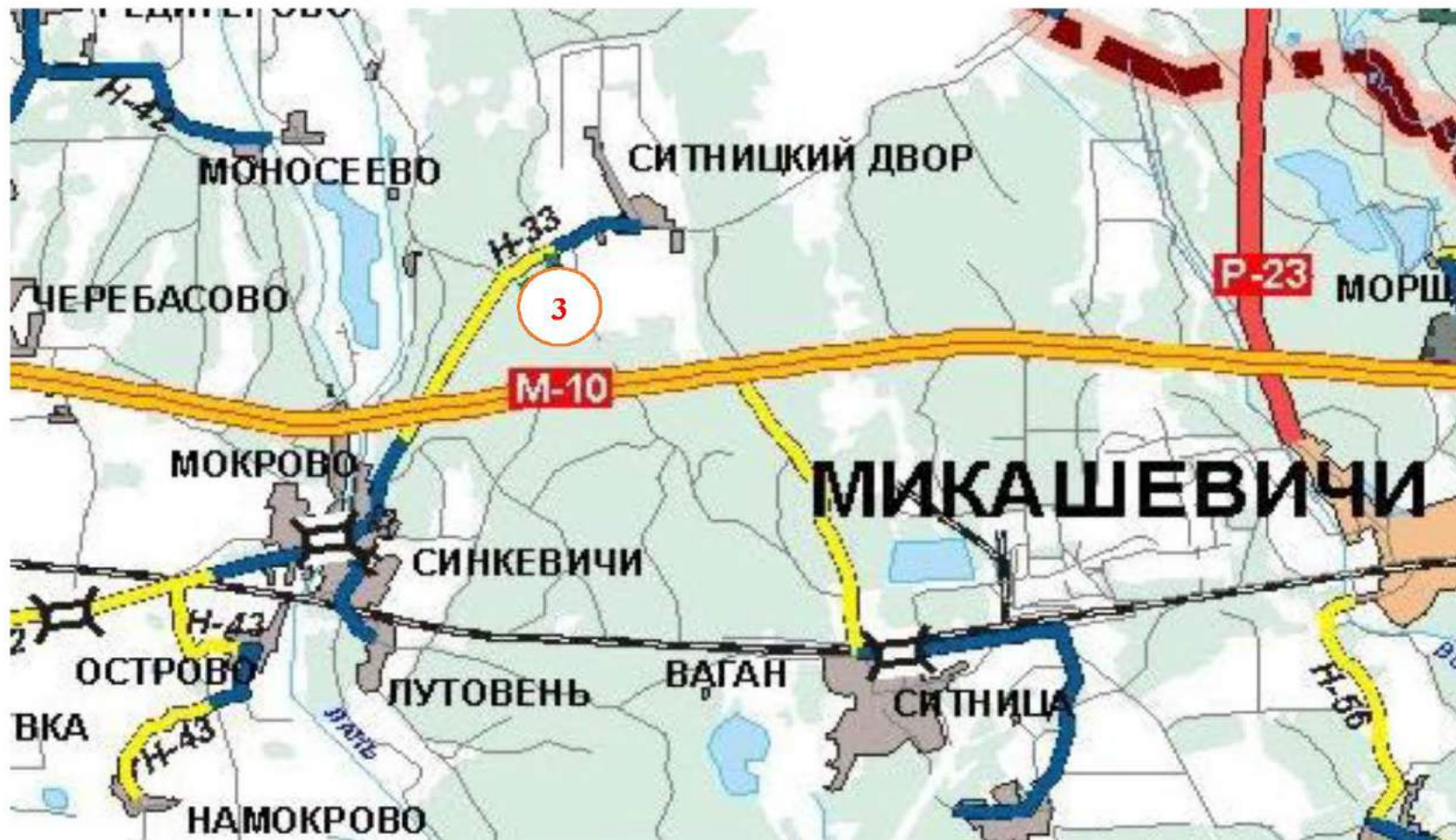
### 3. SITNICKI DWÓR. ZBIOROWA MOGIŁA 480. POLAKÓW, POMORDOWANYCH PRZEZ HITLEROWCÓW PODCZAS II WŚ



TU ODCZĘJAJA ZMARTWICHWSTAŁA  
MIESZKANCY DWORU SITNICY  
ZAMORDOWANI PRZEZ HITLEROWCÓW  
W DNIU 15.11.1942

- |                      |                    |
|----------------------|--------------------|
| 1 Baranowiczowie     | 27 Naukowicz       |
| 2 Biernak            | 28 Ochremuk        |
| 3 Borokowscy         | 29 Piecuchowie     |
| 4 Boryczewscy        | 30 Piotrowscy      |
| 5 Chilingcy          | 31 Polakowski      |
| 6 Czarnuszwiczowie   | 32 Praczkowski     |
| 7 Dogulewiczowie     | 33 Rajowie         |
| 8 Jarmoliński        | 34 Reczynscy       |
| 9 Jarmolozuk         | 35 Rewkowicz       |
| 10 Jezierski         | 36 Rzewuska        |
| 11 Kapielowie        | 37 Sienkiewiczowie |
| 12 Klimewiczowie     | 38 Sienpinaki      |
| 13 Kocofowie         | 39 Sokolowscy      |
| 14 Kofodziejczyk     | 40 Staszewscy      |
| 15 Kosciukiewiczowie | 41 Stodolnikowie   |
| 16 Kraszczukowie     | 42 Suchoccy        |
| 17 Krywulowie        | 43 Sumanowie       |
| 18 Kustoszowie       | 44 Szulakowscy     |
| 19 Lełakowska        | 45 Szustwałowie    |
| 20 Leszkiewiczowie   | 46 Tichonczykowie  |
| 21 Lewczak           | 47 Turawscy        |
| 22 Loziukowie        | 48 Ułanscy         |
| 23 Mastowski         | 49 Wołodzki        |
| 24 Markowscy         | 50 Zienczyk        |
| 25 Mielni            | 51 Turawscy        |





Lokalizacja: okolice wsi Sitnicki Dwór (przy drodze H-33 od trasy M-10 Brześć-Homel do w. Sitnicki Dwór), rejon łuniniecki. GPS: 52.259413 N, 27.294007 E.



**REJON MAŁORYCKI (малоритский район)**



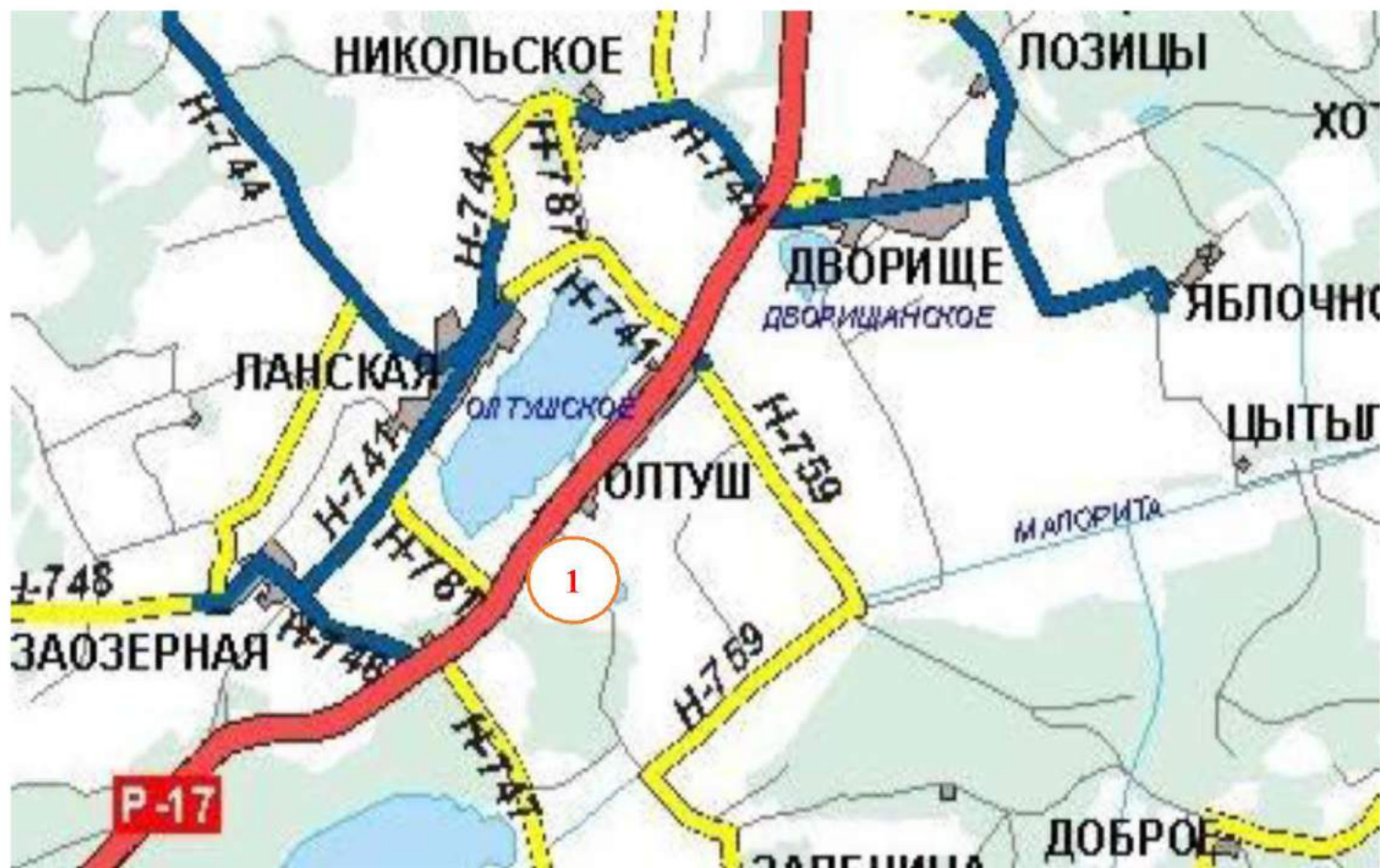




1. OLTUSZ. GRÓB ZAMORDOWANEGO WE WRZEŚNIU 1939 ROKU PORUCZNIKA 84. PUŁKU STRZELCÓW  
POLESKICH WACŁAWA WARYSZAKA ORAZ NIEZNANEGO ŻOŁNIERZA WOJSKA POLSKIEGO







Lokalizacja: cmentarz we wsi Oltusz, rejon malorycki. GPS: 51.680468N, 23.956588E.



## 2.MAŁORYTA. GRÓB MAJORA 17. PUŁKU UŁANÓW JERZEGO SZAMOTY







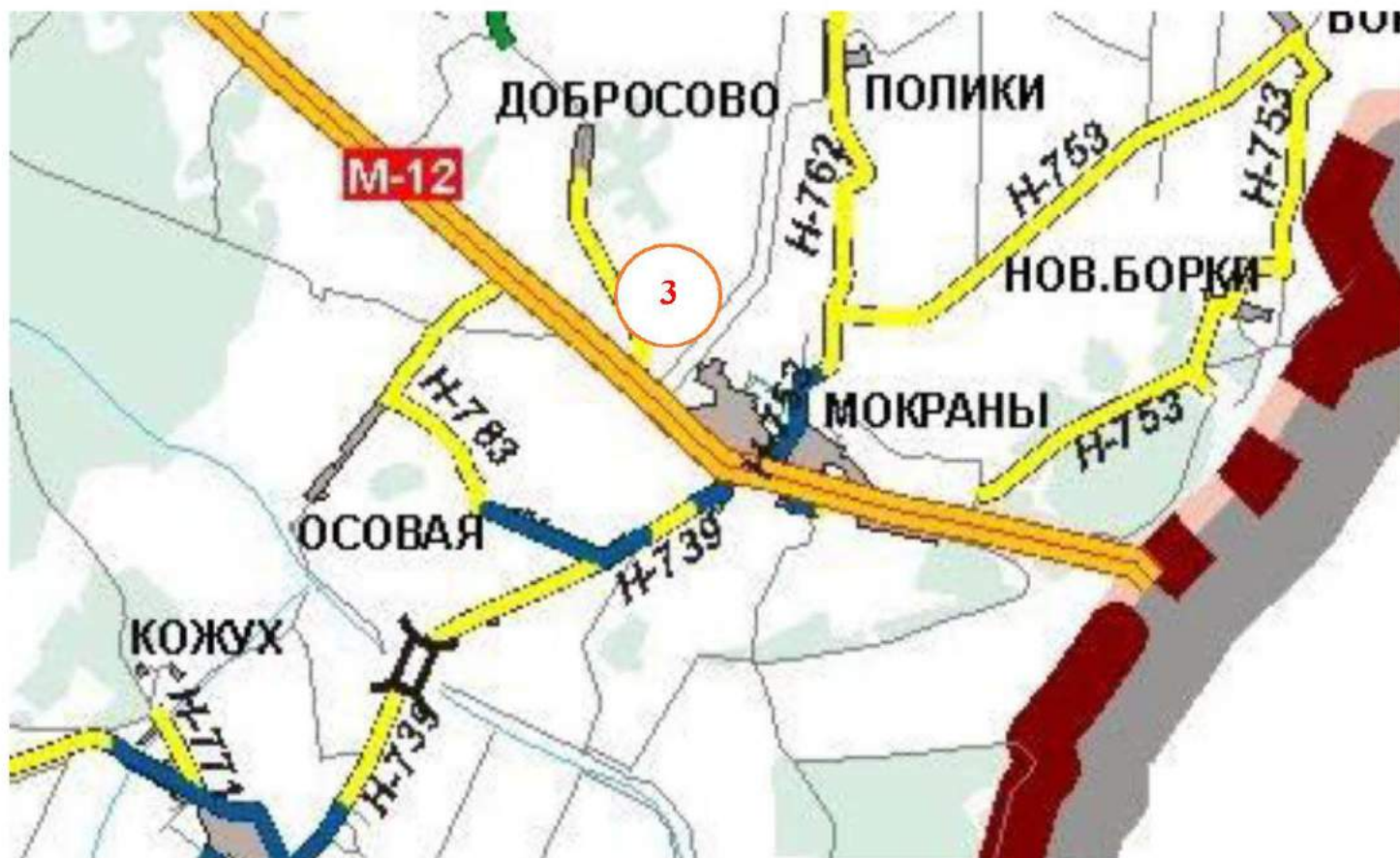
Lokalizacja: okolice Małoryty (przy drodze Małoryta - Oltusz). GPS: 51.773621N, 24.040353E.



3. MOKRANY. POMNIK UPAMIĘTNIAJĄCY MARYNARZY FLOTYLLI PIŃSKIEJ  
ZAMORDOWANYCH WE WRZEŚNIU 1939 R.







Lokalizacja: wieś Mokrany, rejon Malorycki. GPS: 51.838803N, 24.246859E.



#### 4. OSTRÓW. GŁAZ Z TABLICĄ PAMIĄTKOWĄ I KRZYŻEM W MIEJSCU BYŁEGO DWORU TRAUGUTTA





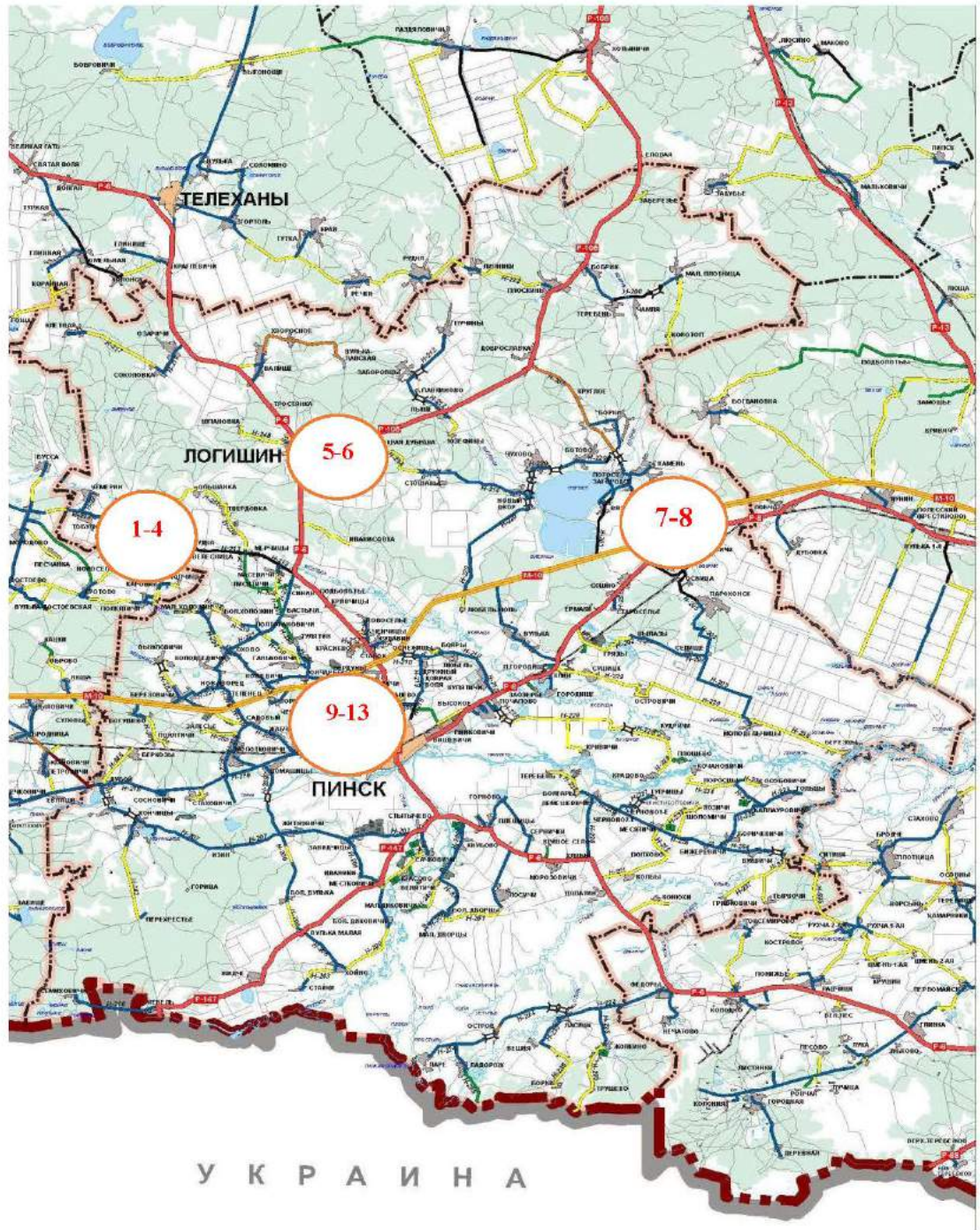


Lokalizacja: w. Ostrów (Ostrowie), rejon małorycki. GPS: 52.020721N, 24.239975E.



**REJON PIŃSKI (пинский район)**







# 1. PORZECZE. ZBIOROWA MOGIŁA ŻOŁNIERZY WOJSKA POLSKIEGO Z WOJNY POLSKO-BOLSZEWICKIEJ





2. PORZECZE. GRÓB ROMANA SKIRMUNTTA, ZAMORDOWANEGO PRZEZ MIEJSCOWYCH BANDYTÓW WE  
WRZEŚNIU 1939 ROKU





### 3. PORZECZE. SYMBOLICZNY GRÓB SKIRMUNTÓW

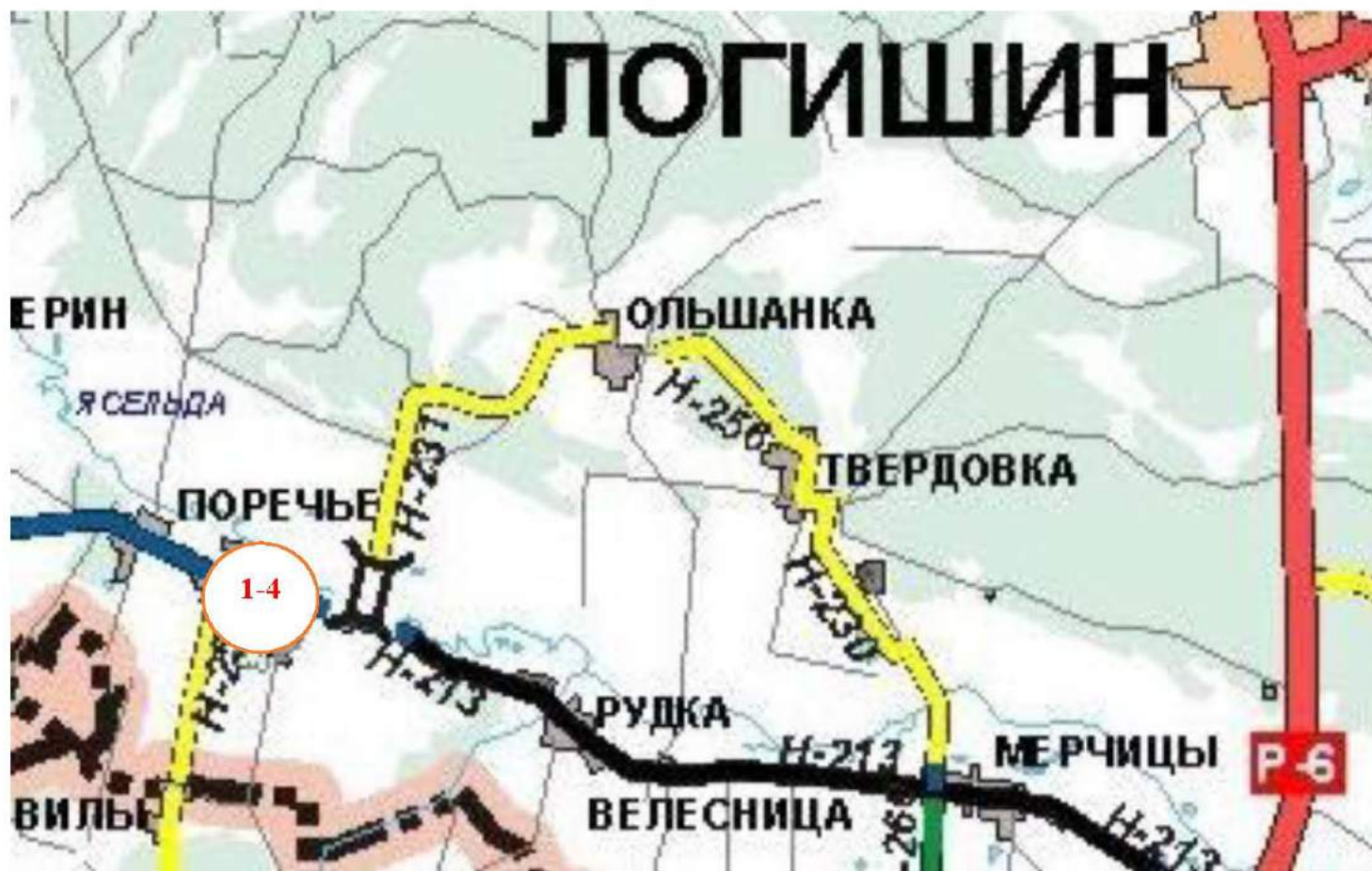




4. PORZECZE. TABLICA PAMIĄTKOWA POŚWIĘCONA ROMANOWI SKIRMUNTOWI







Lokalizacja (1-4): wieś Porzeczje, rejon piński. GPS: 52.289348N, 25.785929E.



## 5.ŁOHISZYN. GRÓB LEGIONISTY LEONARDA KORWINA PIOTROWSKIEGO

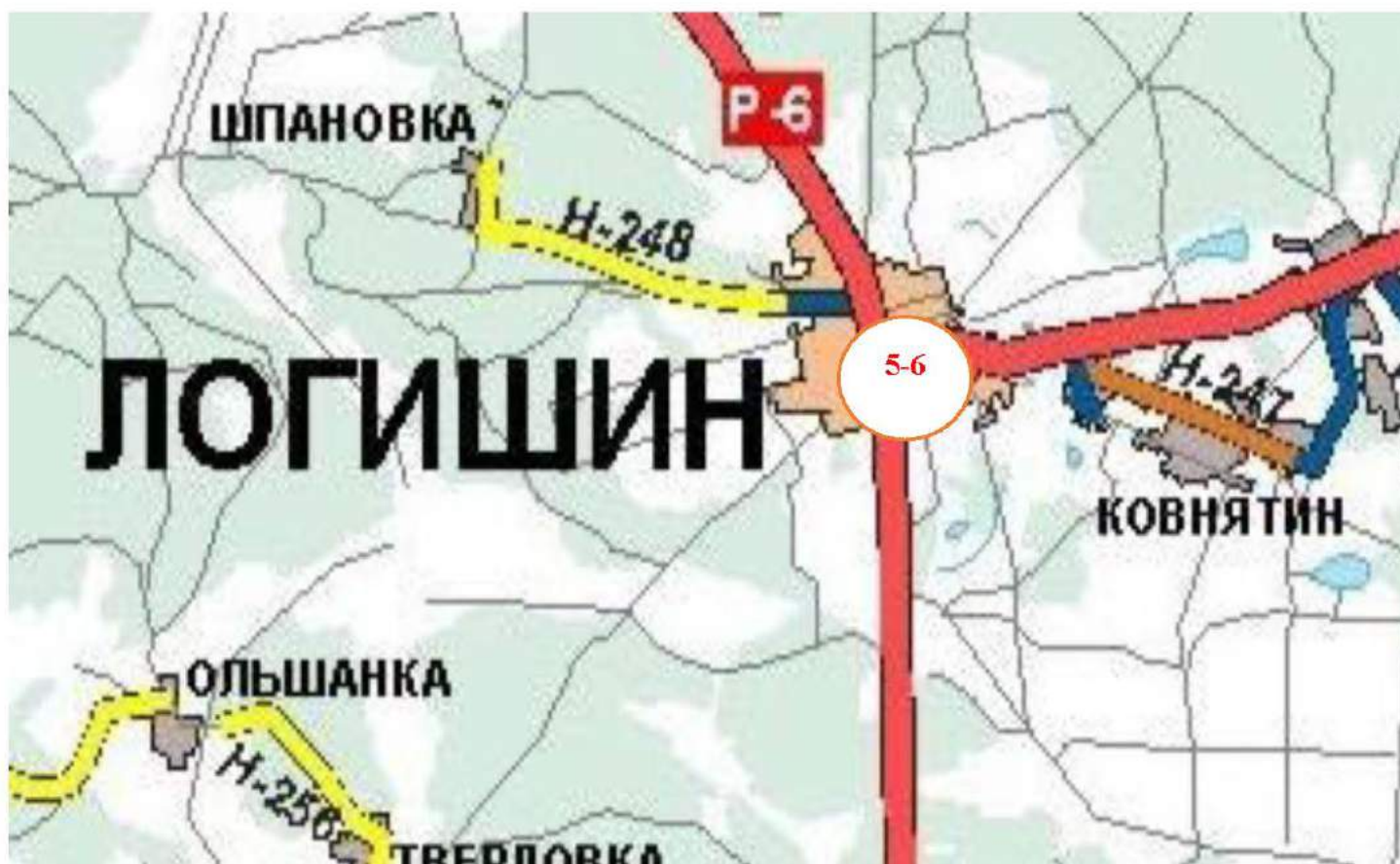




## 6. ŁOHISZYN. GROBY ŻOŁNIERZY WOJSKA POLSKIEGO Z WOJNY POLSKO-BOLSZEWICKIEJ







Lokalizacja: cmentarz we wsi Łohiszyn, rejon piński. GPS: 52.332891N, 25.993562E.



## 7. BOKINICZE. ZBIOROWA MOGIŁA POWSTAŃCÓW STYCZNIOWYCH





## 8. BOKINICZE.SYMBOLICZNY GRÓB SKIRMUNTÓW







Lokalizacja (7-8): przy cmentarzu we wsi Bokiniche, rejon piński; GPS: 52.288048N, 26.399108E.




## 9.PIŃSK. GRÓB UCZESTNICZKI POWSTANIA STYCZNIOWEGO KONSTANCJI SKIRMUNT





10.PIŃSK. GRÓB UCZESTNICZKI POWSTANIA STYCZNIOWEGO HELENY SKIRMUNT





# 11.PIŃSK. GRÓB ŻOŁNIERZA WP ANTONIEGO SWOŁKA





## 12.PIŃSK. GRÓB POWSTAŃCA WIELKOPOLSKIEGO RADOSŁAWA MACHALEWSKIEGO

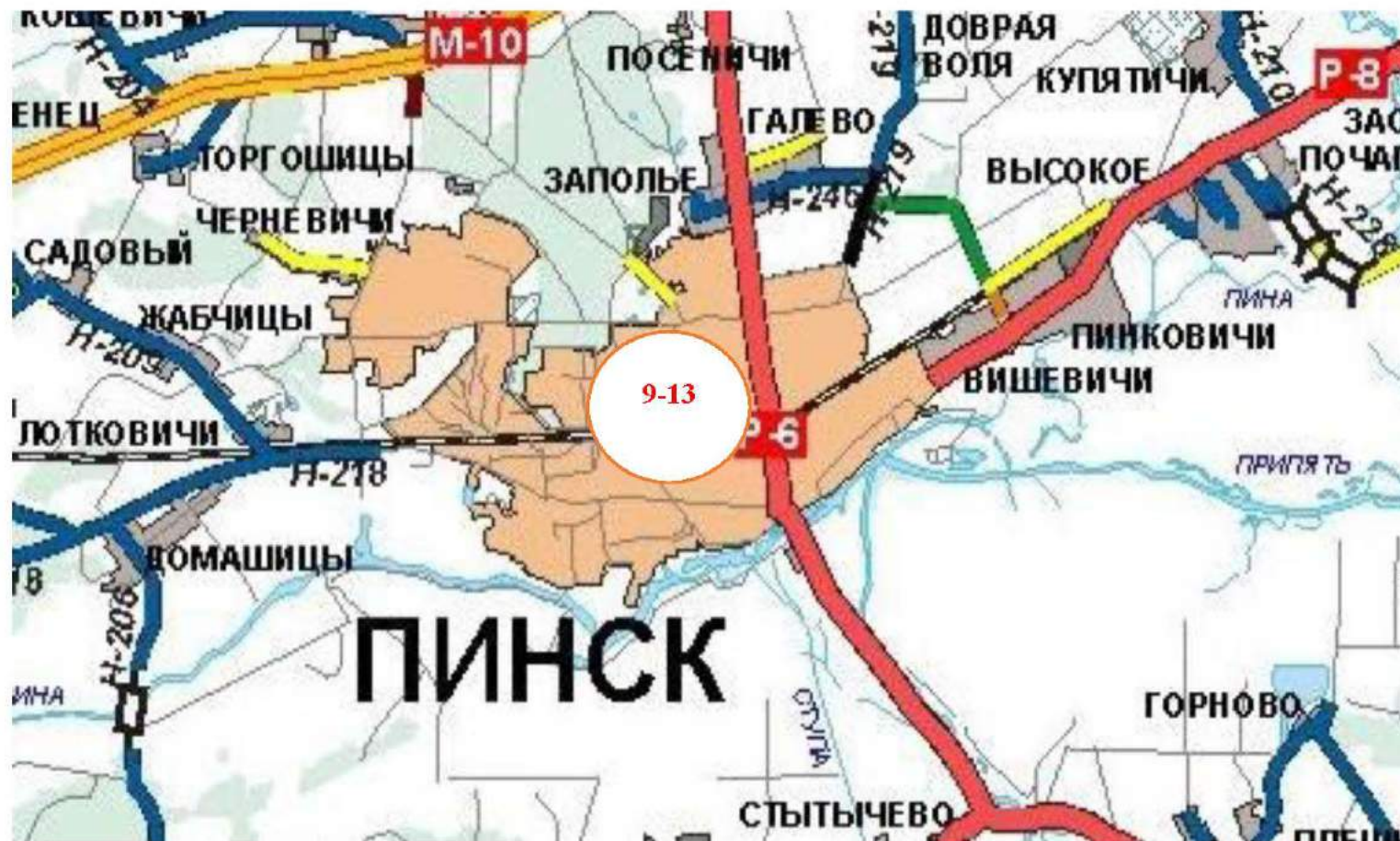




13.PIŃSK. GRÓB ŻOŁNIERZA WP A.KAWECKIEGO







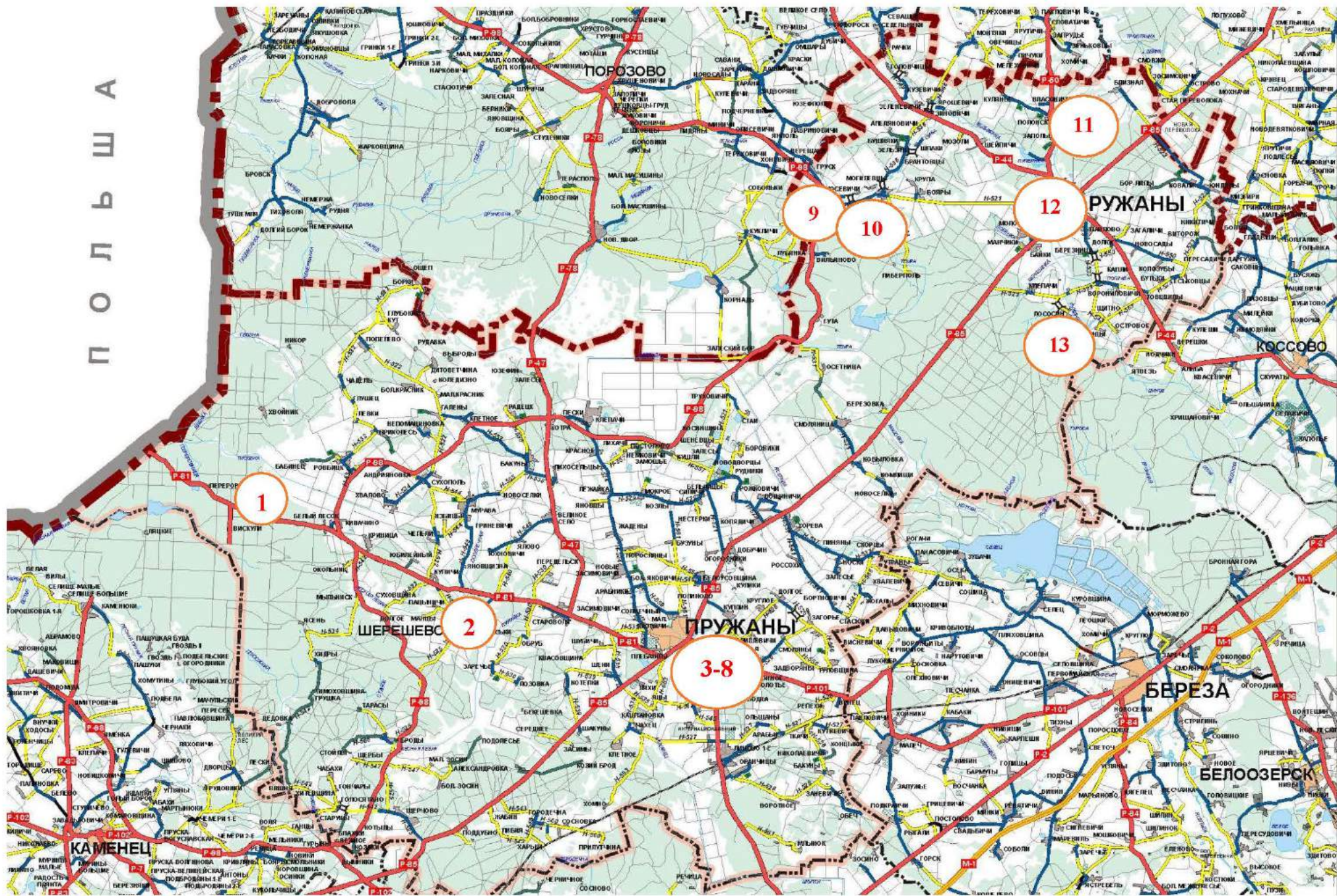
Lokalizacja (9-13): cmentarz przy ul. Spokojnaja, m. Pińsk. GPS: 52.128179N, 26.087297E.



**REJON PRUŽAŃSKI (пружанский район)**



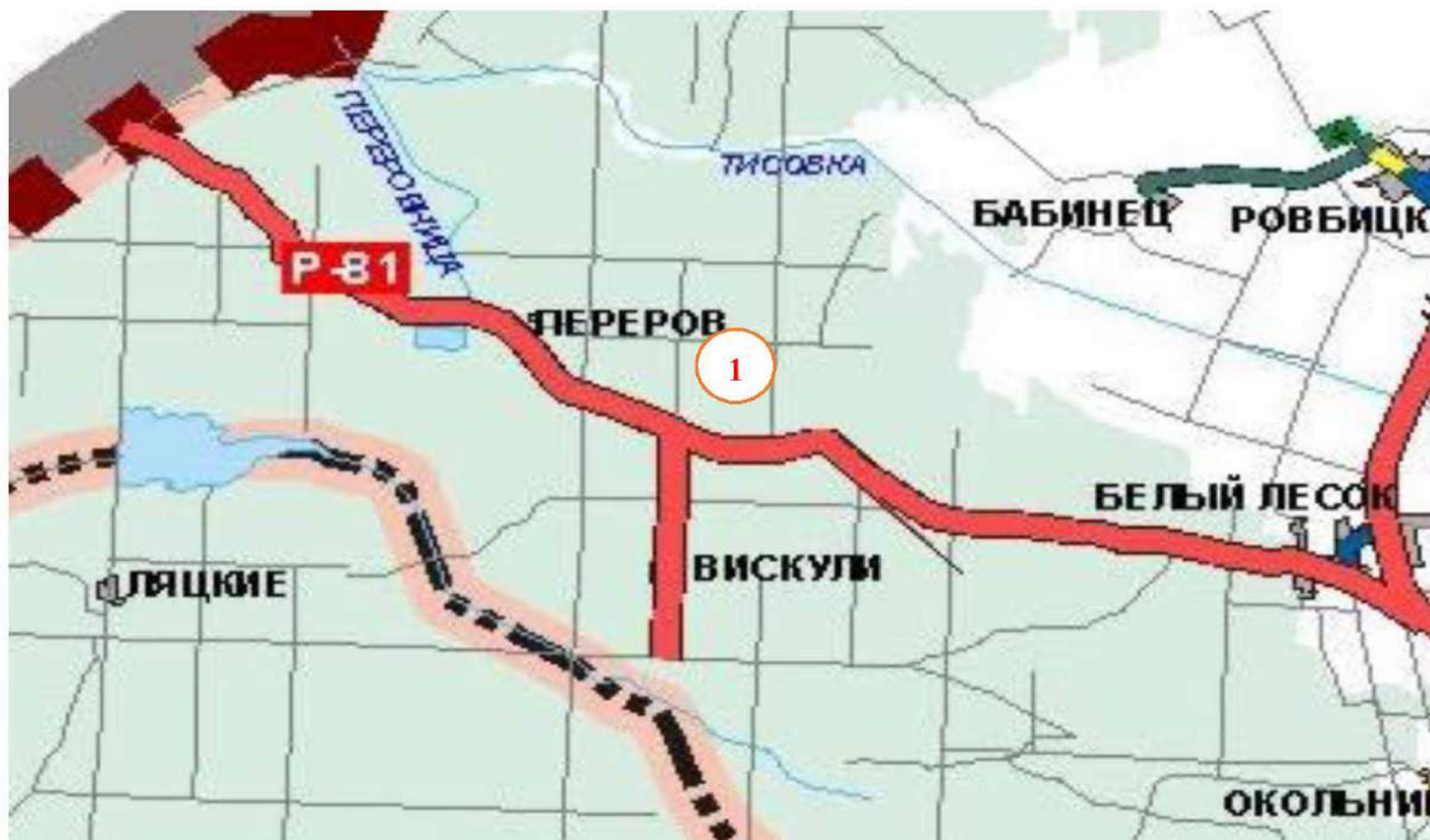
ПОЛЫША











Lokalizacja: okolice wsi Wiskuli, rejon prużański. GPS: 52.639846N, 23.940214E.



## 2. SZERESZÓW. GRÓB OJCA J.I.KRASZEWSKIEGO, JANA KRASZEWSKIEGO







Lokalizacja: posesja kościoła pw.Św.Trójcy, m.Szereszów, rejon pruzhański. GPS: 52.563381N, 24.215033E.




### 3. PRUŻANA. KWATERA ŻOŁNIERZY WOJSKA POLSKIEGO Z WOJNY POLSKO-BOLSZEWICKIEJ





4.PRUŻANA. GRÓB FUNKCJONARIUSZA POLICJI PAŃSTWOWEJ ANTONIEGO IGNATOWICZA,  
ZAMORDOWANEGO WE WRZEŚNIU 1939 ROKU





## 5. PRUŻANA. GRÓB POWSTAŃCA STYCZNIOWEGO ADOLFA HLEBOWICZA






## 6. PRUŻANA. GRÓB WETERANA POWSTANIA STYCZNIOWEGO JÓZEFA OSTROWSKIEGO





## 7. PRUŻANA. GRÓB WETERANA POWSTANIA STYCZNIOWEGO KAJETANA OLADOWSKIEGO

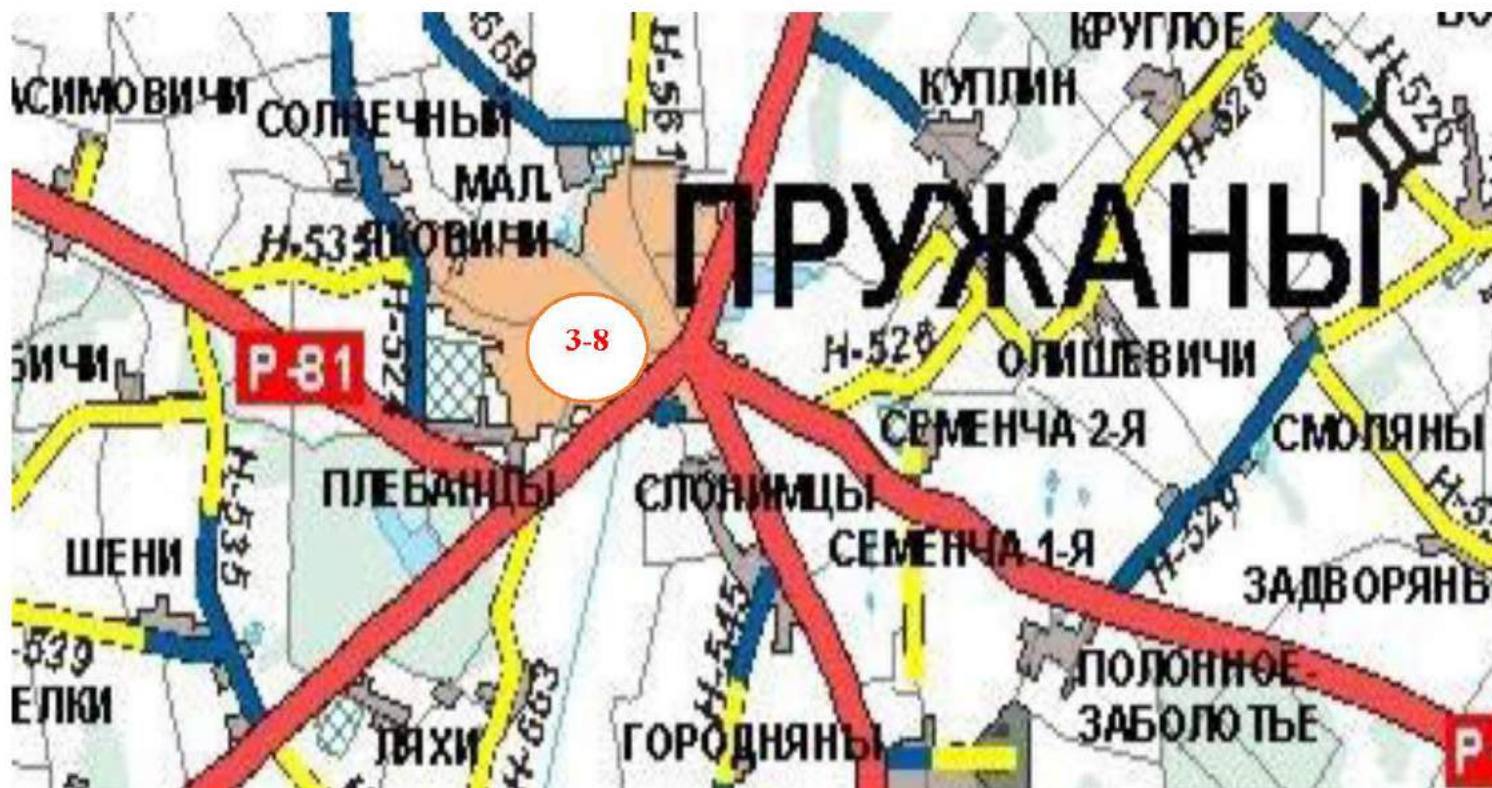




8.PRUŻANA. GRÓB UCZESTNIKA POWSTANIA STYCZNIOWEGO, MARSZAŁKA SZLACHTY POWIATU  
PRUŻAŃSKIEGO WALENTEGO SZWYKOWSKIEGO







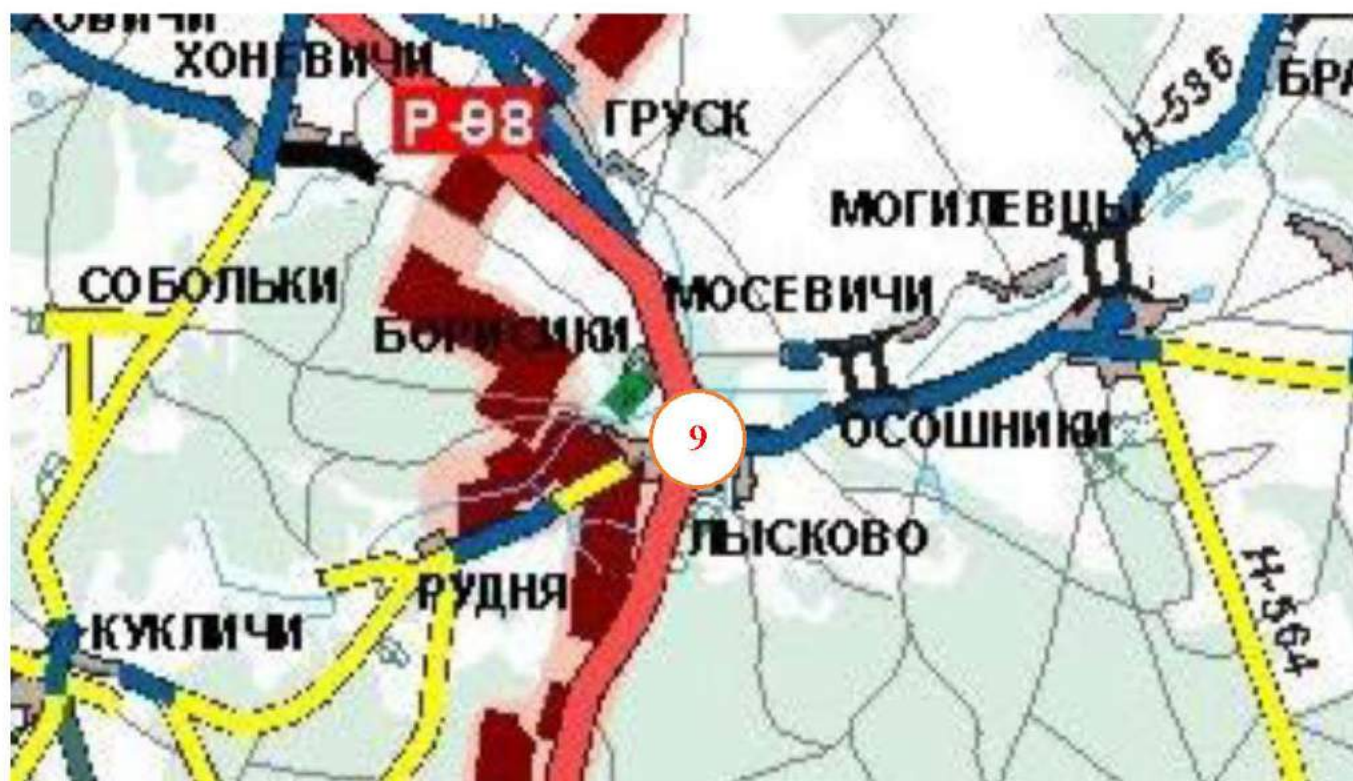
Lokalizacja (3-8): cmentarz katolicki przy ul. Gorka, Pruzana. GPS: 52.552178N, 24.445810E.



9. ŁYSKOWO. GRÓB FRANCISZKA KARPIŃSKIEGO







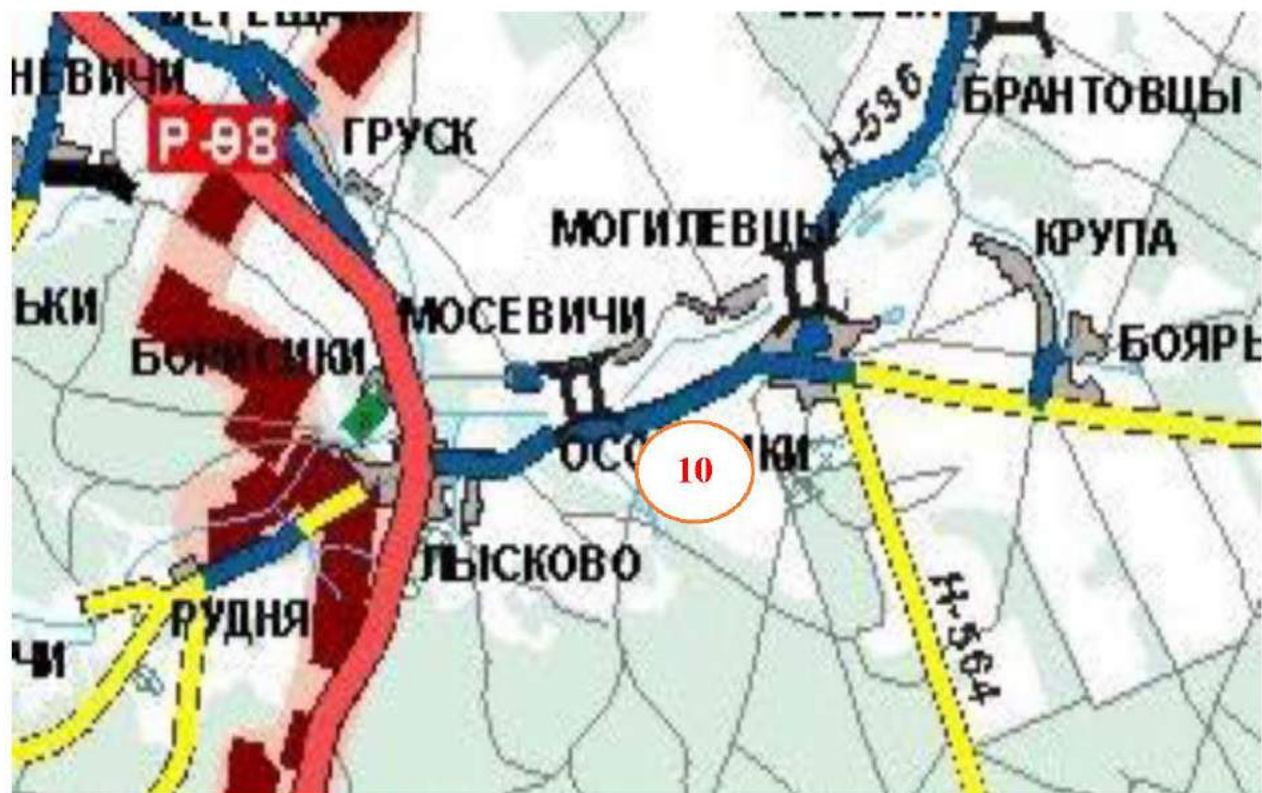
Lokalizacja: posesja kościoła p.w.Św. Trójcy, w.Łyskovo, rejon prużański. GPS: 52.856198N, 24.614706E.



10.OSOSZNIKI. KOLUMNA KU CZCI KONSTYTUCJI 3.MAJA








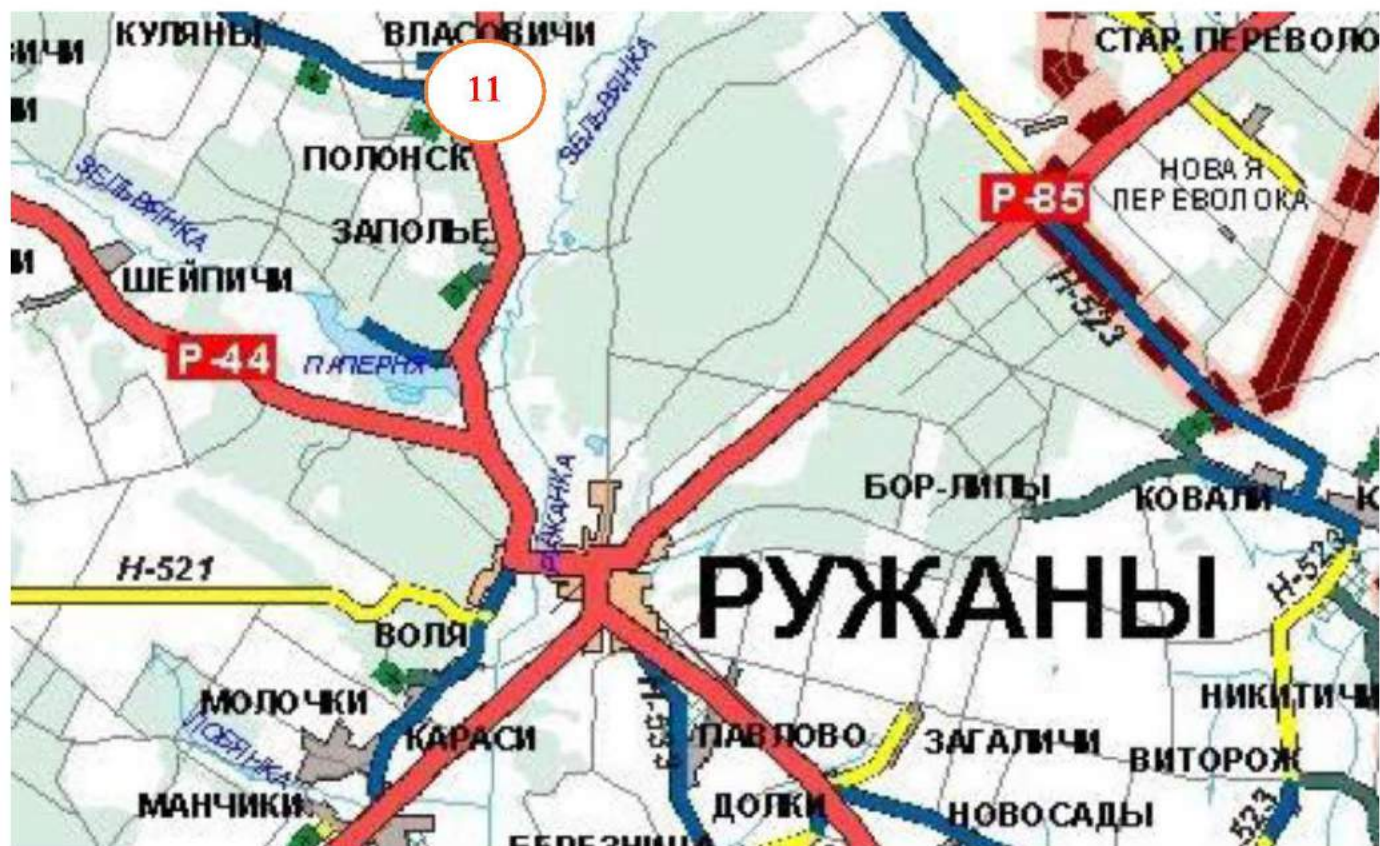
Lokalizacja: w. Ososzniki, rejon pruzhański. GPS:52.865209N, 24.669960E.



11. POŁOŃSK. KOLUMNA KU CZCI KONSTYTUCJI 3. MAJA







Lokalizacja: w. Połońsk, rejon pruzhański. GPS:52.921959N, 24.863731E.



12.RÓŻANA. GRÓB ŻOŁNIERZY WOJSKA POLSKIEGO Z WOJNY POLSKO-BOLSZEWICKIEJ  
STANISŁAWA SIEKIERSKIEGO I JANA ZENDLA







Lokalizacja: posesja kościoła pw. Trójcy Świętej, ul. Sowieckaja, m. Różana, rejon prużański.  
GPS: 52.867212N, 24.891317E.



### 13. ŁOSOSIN. ZBIOROWA MOGIŁA CZTERDZIESTU POWSTAŃCÓW STYCZNIOWYCH







Lokalizacja: okolice wsi Łososin (teren czynnego poligonu wojskowego), rejon prużański.  
GPS: 52.759796N, 24.868092.



**REJON STOLINSKI (столинский район)**





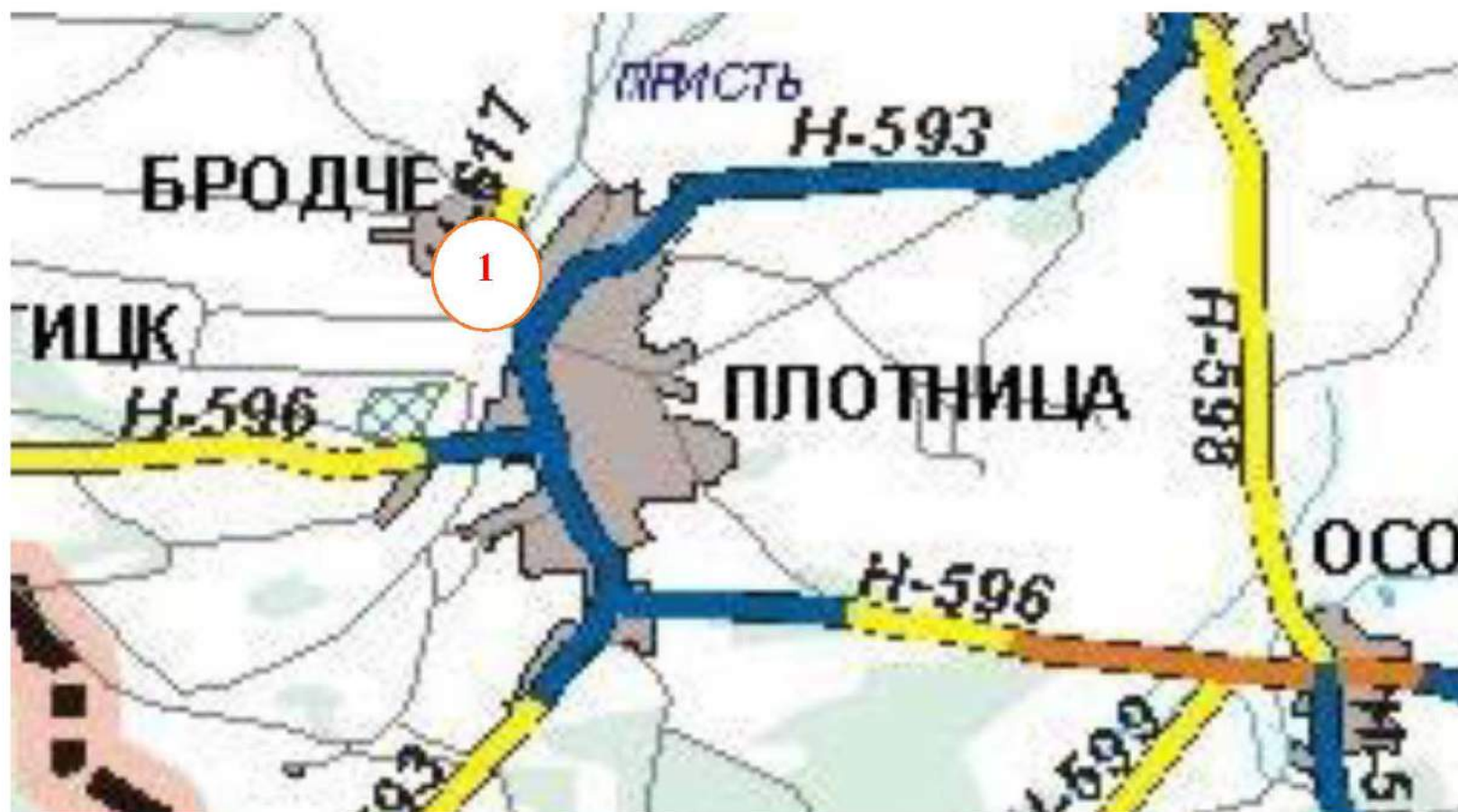
У К Р А И Н А



1. BRODCZE. GRÓB WETERANA POWSTANIA STYCZNIOWEGO, ZESŁAŃCA NA SYBIR, ANTONIEGO SZOŁOMICKIEGO.







Lokalizacja: cmentarz we wsi Brodce, rejon stoliński. GPS: 52.055658N, 26.626430E.



## 2. KOŁODNO. ZBIOROWA MOGIŁA POWSTAŃCÓW STYCZNIOWYCH





### 3. KOŁODNO. TABLICA POŚWIĘCONA HELENIE SKIRMUNT.







Lokalizacja (2): wieś Kolodno, rejon piński. GPS: 51.937731N, 26.497706E.

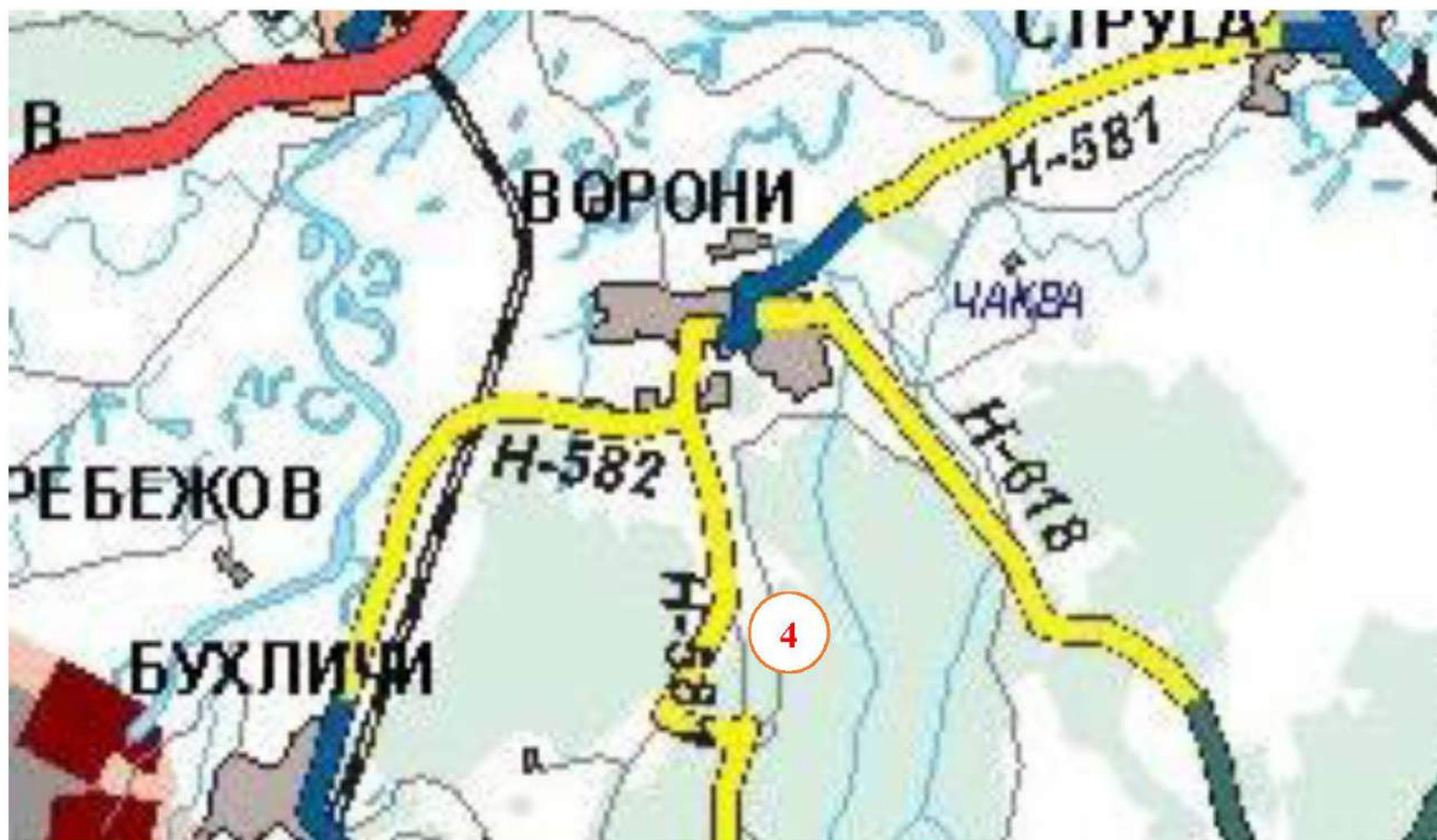
Lokalizacja (3): wieś Kolodno, rejon piński. GPS: 51.942354N, 26.486311E.



#### 4. WORONIE. ZBIOROWA MOGIŁA POWSTAŃCÓW STYCZNIOWYCH







Lokalizacja: okolice wsi Woroni, uroczysko Licheza, rejon stoliński. GPS: 51.818014N, 26.855507E.




## 5. DAWIDGRÓDEK. DRZEWO WOLNOŚCI.

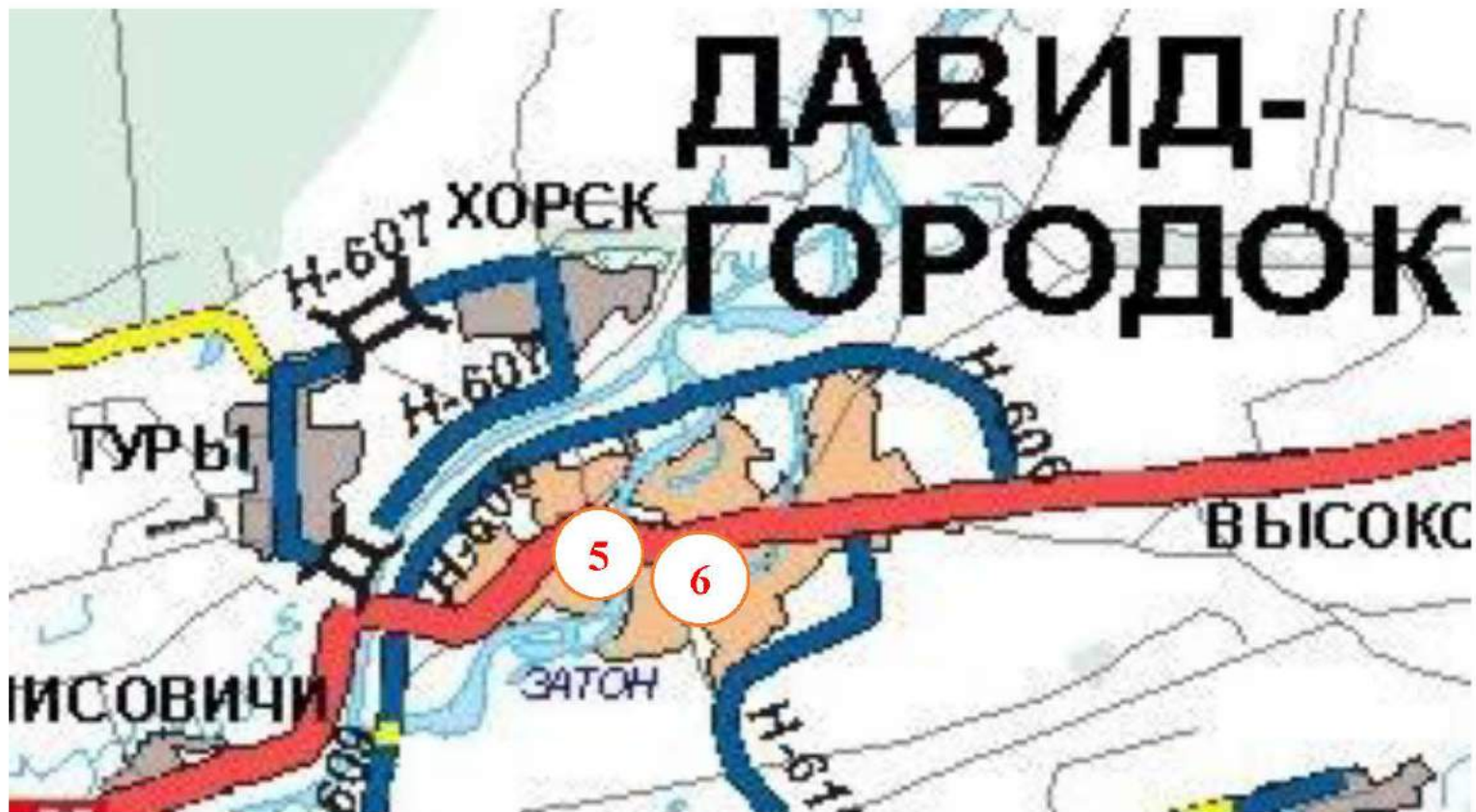




6. DAWIDGRÓDEK. ZBIOROWA MOGIŁA ŻOŁNIERZY WOJSKA POLSKIEGO Z WOJNY  
POLSKO-BOLSZEWICKIEJ







Lokalizacja (5): cmentarz - ul. Oktiabrskaja, Dawidgródek, rejon stoliński. GPS: 52.057256N, 27.236326E.

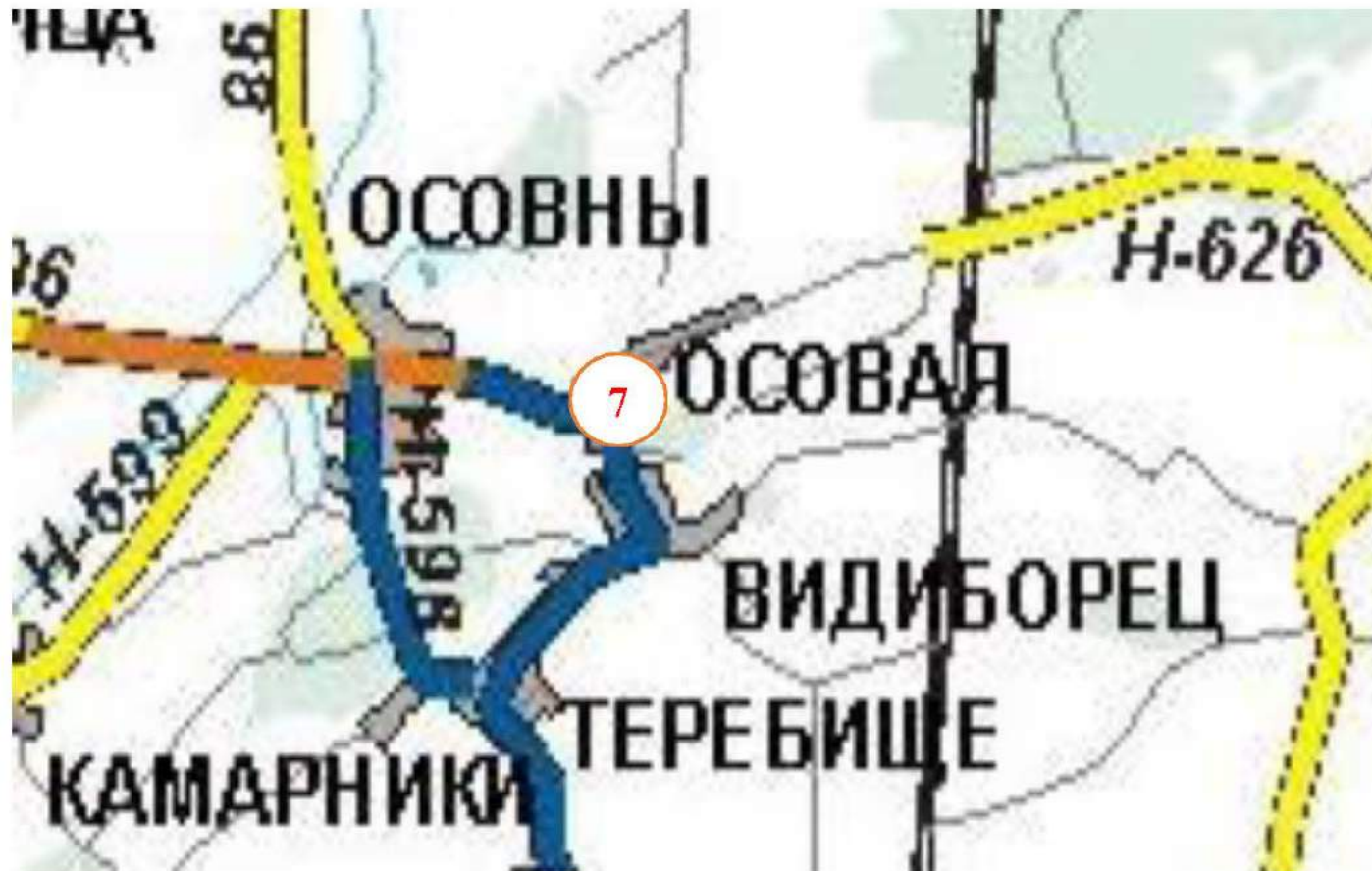
Lokalizacja (6): ul. Sowietskaja, Dawidgródek, rejon stolinski. GPS: 52.054782N, 27.211655E.



7. OSOWA. GROBY OFIAR II WOJNY ŚWIATOWEJ TADEUSZA I SŁAWOMIRA WABISZCZEWICZÓW







Lokalizacja: cmentarz katolicki we wsi Osowa, rejon stoliński. GPS: 52.026528N, 26.743823E.



## 8. RADCZYCK. GRÓB ALEKSANDRA SKIRMUNTA





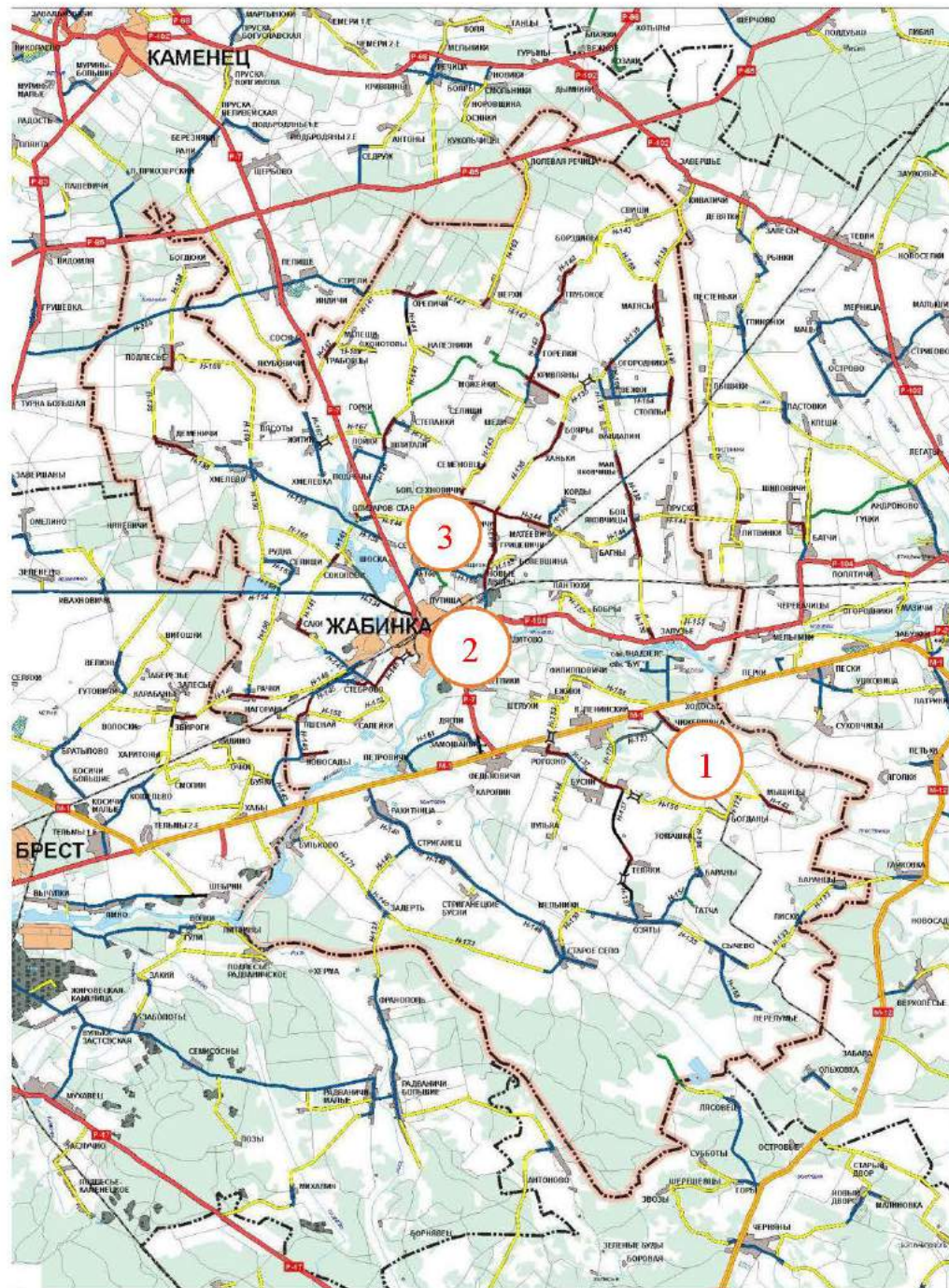


Lokalizacja: w. Radzyck, rejon stoliński. GPS: 51.957231N, 26.573636E.



**REJON ŻABINIECKI (жабинковский район)**



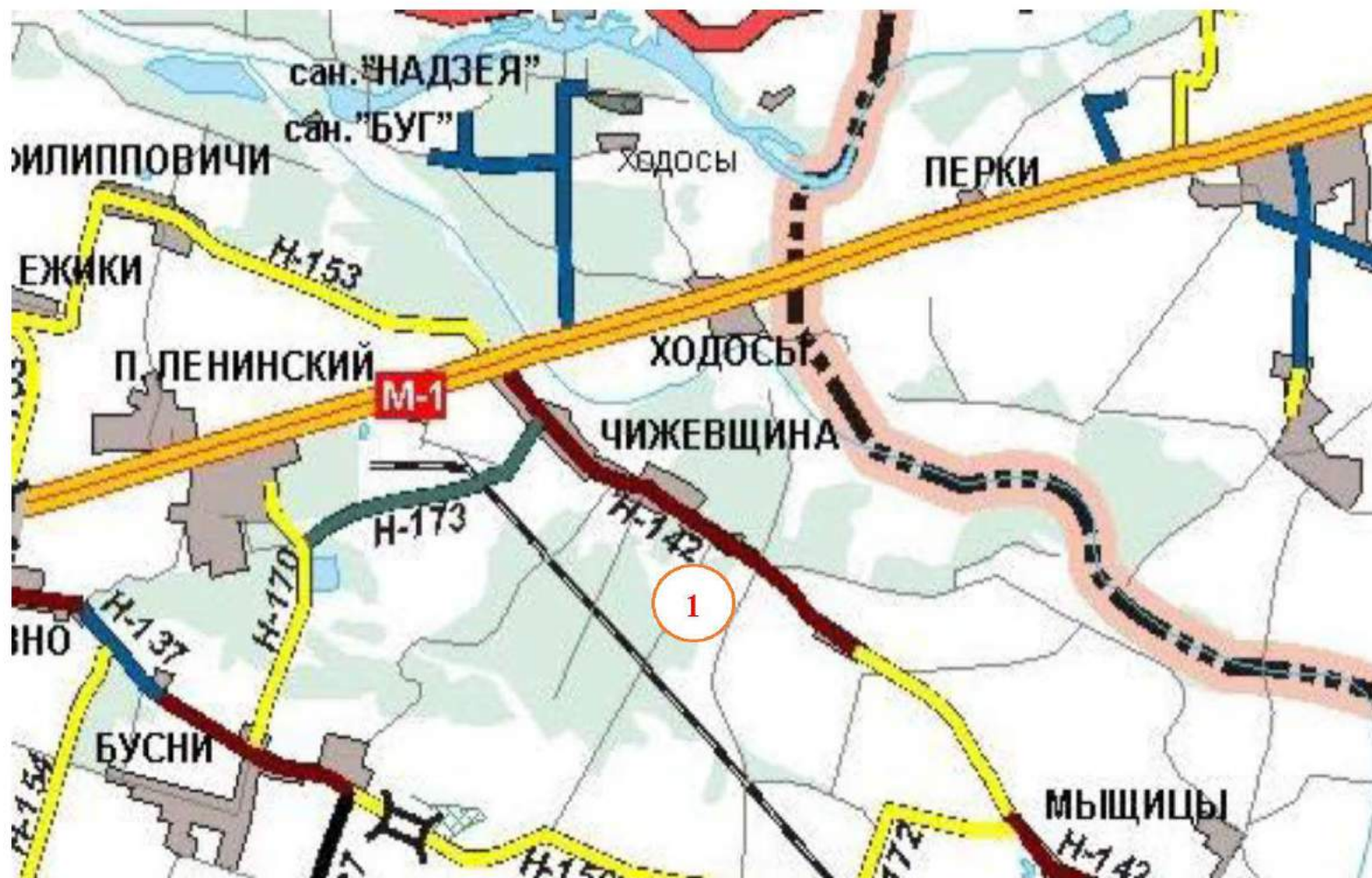




1. KRUPCZYCE (CZYŻEWSZCZYŻNA). GRÓB POWSTAŃCÓW KOŚCIUSZKOWSKICH WOJSKA GEN. KAROLA SIERAKOWSKIEGO.







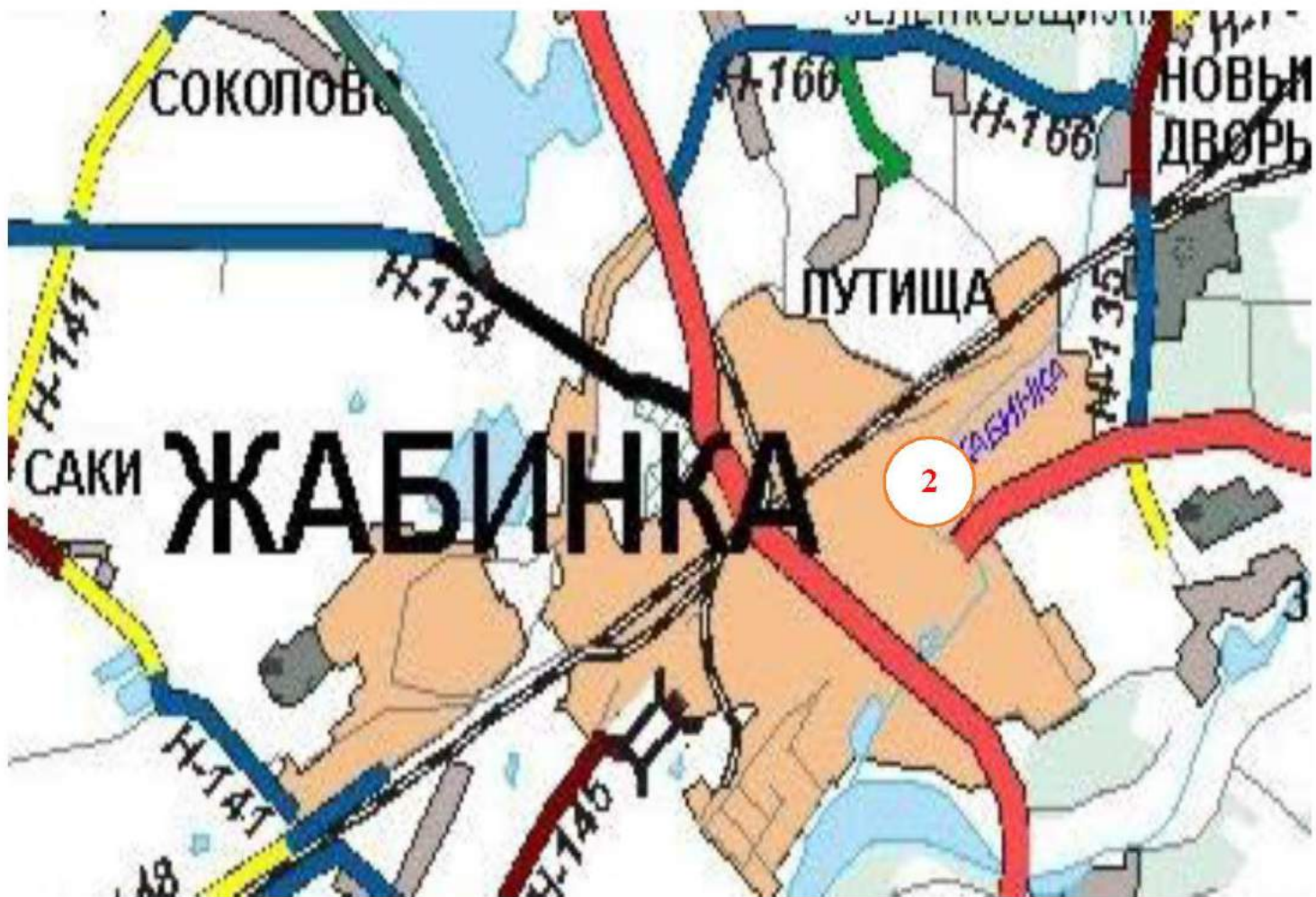
Lokalizacja: wieś Czyżewszczyzna, rejon żabiniecki. GPS: 52.165148N, 24.166301E.



## 2. ŻABINKA. MOGIŁA 9 ŻOŁNIERZY ARMII KRAJOWEJ Z ODDZIAŁU „WATRA” I OKRĘGU POLESKIEGO ARMII KRAJOWEJ







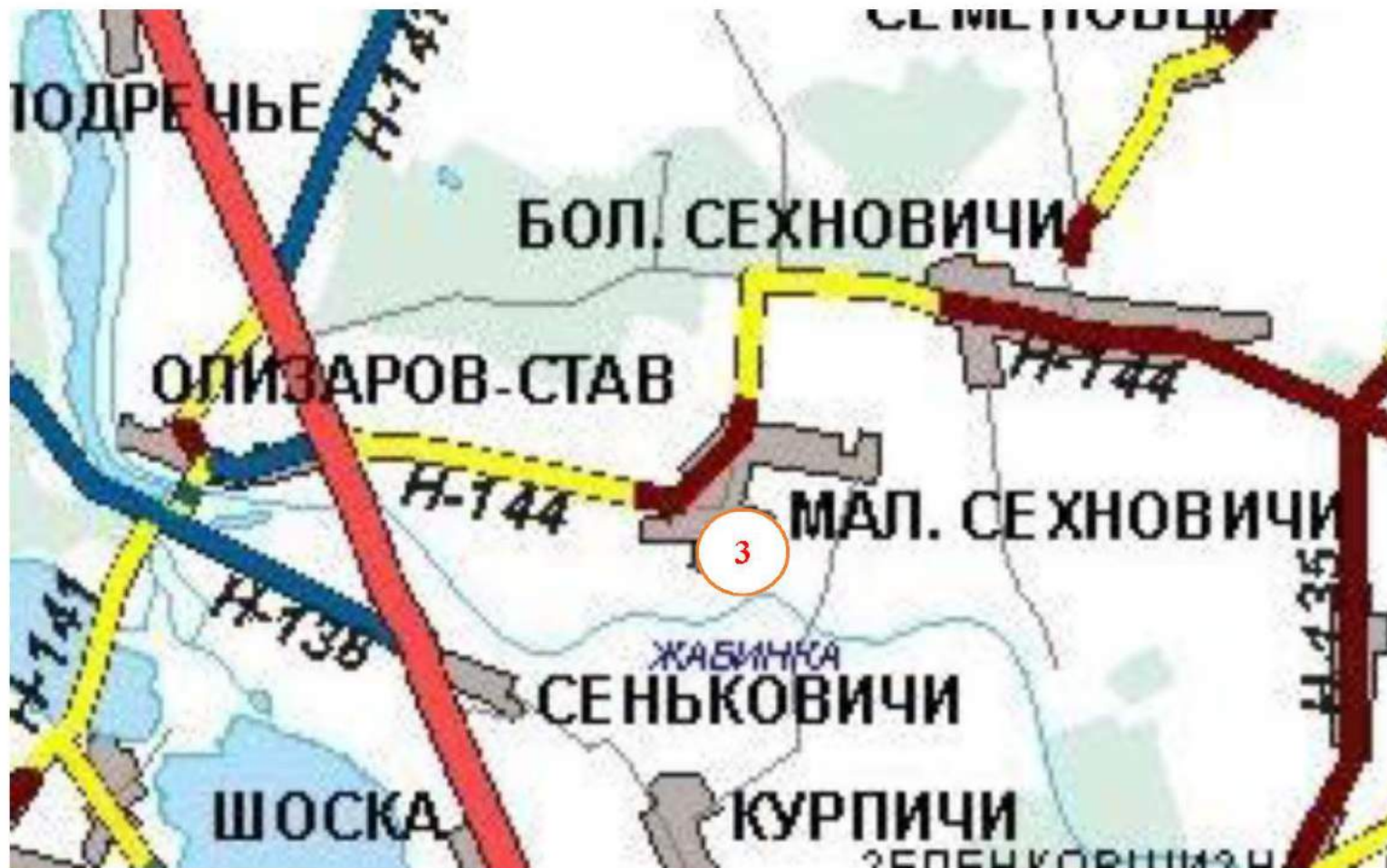
Lokalizacja: przy cmentarzu prawosławnym, ul. Mira, m. Żabinka. GPS: 52.201376N, 24.027048E.



### 3. SIECHNOWICZE MAŁE. POPIERSIE TADEUSZA KOŚCIUSZKI.







Lokalizacja: w.Siechnowicze Male, rejon żabniecki. GPS:52.234311N, 24.007068E.



### Źródła:

1. Katalog miejsc pamięci narodowej obwodu brzeskiego. KG RP w Brześciu, Redakcja kwartalnika “Echa Polesia”. Brześć, 2017r.
2. Archiwum redakcji “Echa Polesia”.
3. Mapy dróg samochodowych obwodu brzeskiego (<http://brest-ods.by>).

**Opracowanie: Eugeniusz Lickiewicz**