

DRUKIEM: ZAKŁ. GRAF.
E. I D-RA K. KOZIAŃSKICH
WARSZAWA, KRAK. PRZEDM. 66

SKŁAD GŁÓWNY:

„Nasza Księgarnia”, Sp. Akc.
Związku Nauczycielstwa Polskiego
Warszawa, ul. Świętokrzyska 18

ZWIĄZEK POLSKICH TOWARZYSTW TURYSTYCZNYCH

PRZEWODNIK PO POLSCE

W 4 TOMACH

Tom I

POLSKA PÓŁNOCNO-WSCHODNIA

Komitet Redakcyjny:

**PRZEWODNICZĄCY: STANISŁAW
OSIECKI, CZŁONKOWIE: JAN JARO-
SZYŃSKI i JÓZEF KOŁODZIEJCZYK**

REDAKTOR: STANISŁAW LENARTOWICZ

16 map i 4 plany miast

Wydanie pierwsze

W A R S Z A W A

1935

WSZYSTKIE PRAWA ZASTRZEŻONE

JAK POSŁUGIWAĆ SIĘ NINIEJSZYM „PRZEWODNIKIEM“

Numery kolejne rozdziałów „Przewodnika”, odpowiadające poszczególnym szlakom turystycznym, podane są zarówno na początku danego rozdziału, jak również tłustym drukiem na każdej stronie u góry w nawiasie obok liczby stronicy. Też same numery są podane przy odpowiednich szlakach turystycznych na mapce — skorowidzu, umieszczonej na początku niniejszej książki. Celem znalezienia danej tury w „Przewodniku”, wystarczy zobaczyć, jaki ma ona numer na mapce-skorowidzu, poczem odszukać ten numer na górnych marginesach książki.

Niezależnie od tego orientację ułatwia spis rzeczy, zamieszczony na początku książki, dający całkowity obraz układu „Przewodnika” i wskazujący, na jakiej stronie rozpoczynają się opisy poszczególnych szlaków turystycznych, lub miejscowości.

Znalezienie opisu poszczególnych miejscowości, wód, gór i t. p. obiektów geograficznych ułatwia zamieszczony przy końcu książki skorowidz alfabetyczny.

Skorowidze, zamieszczone na odwrocie planów miast, wskazują, w jakich kratkach, na które plany zostały podzielone, należy szukać danej ulicy. Osobliwości turystyczne i ważniejsze objekty mają prócz tego swoją własną numerację.

Oprócz spisu map i planów, zamieszczonego na początku książki, odnalezienie potrzebnej mapy, bądź planu ułatwia wspomniany wyżej skorowidz - mapa na wewnętrznej pierwszej okładce „Przewodnika”. Czerwone ramki określają teren, objęty daną mapką, lub planem. Czerwone cyfry odpowiadają stronie, przed którą mapka lub plan są w książce, wlepione.

Mapa ogólna Polski północno-wschodniej znajduje się w kieszonce tylnej okładki książki.

PRZEDMOWA

„Przewodnik” niniejszy jest I-ym tomem wydawnictwa. rozpoczętego przez *Związek Polskich Towarzystw Turystycznych*, objętego wspólną nazwą „Przewodnika po Polsce”. Ma on wypełnić lukę w polskiej literaturze przewodnikowej, nie posiadającej dotychczas wyczerpującego i systematycznie ujętego przewodnika, obejmującego cały obszar państwa. Tom niniejszy opisuje *północno-wschodnią część Polski*, której większość terenów pozbawiona jest do dnia dzisiejszego wogóle jakichkolwiek przewodników, dostosowanych do potrzeb nowoczesnego turysty. Następne tomy będą obejmowały części Polski: t. II — *południowo-wschodnią*, t. III — *północno-zachodnią*, t. IV — *południowo-zachodnią*.

Na całość t. I-ego „Przewodnika” złożyły się materiały, opracowane przez p.p.: *dr. Reginę Fleszarową* (rys geograficzny, rzeki i jeziora), *dr. Romualda Gumińskiego* (klimat), *prof. Jana Kloskę* — (świat roślin i zwierząt, oraz puszcze: białowieska i świsłocka), *dr. Bohdana Zaborskiego* (stosunki narodowościowe i wyznaniowe oraz życie gospodarcze i miasta), *dr. Kazimierę Zawistowiczową* (etnografia), *dr. Jerzego Orde* (przeszłość), *dr. Stanisława Lorentza* (zabytki przeszłości i Wileńszczyzna), *dr. Mieczysława Orłowicza* (ogólne informacje praktyczne), *inż. Józefa Zmigrodzkiego* (Nowogródzyczna), *prof. Michała Gasparskiego i Stanisława Autuchiewicza* (Grodzieńszczyzna), *dr. Marię Brzozko-Zielińską* (Suwalszczyzna), *Adama Chętnika* (Kurpie), *radcę Jana Frankowskiego* (Podlasie), *dr. Michała Marczaka* (Polesie) i *Antonięgo Heinricha* (szlaki kajakowe).

Za podstawę opisu szczegółowego miejscowości przyjęte zostały w tym „Przewodniku” *szlaki komunikacyjne: kolejowe, drogowe i wodne*.

Redakcja „Przewodnika” położyła nacisk na należyte wyposażenie go w odpowiednio dobrane *mapy i plany miast*. Poczujemy się do miłego obowiązku wyrażenia na tem miejscu serdecznego podziękowania Szefowi Wojskowego Instytutu Geograficznego, *P. Pułkownikowi Zieleniewskiemu* za życzliwość, okazaną wydawnictwu przez bezinteresowne wypożyczenie matryc map w skali 1 : 300000 i wydrukowanie nakładu mapy Polski północno-wschod-

niej w zakładach graficznych W. I. G., jak i P. P. Majorowi Brenneisenowi i Kapitanowi Lejmanowi za troskliwą opiekę przy wykonywaniu tego druku. Plany Wilna, Białegostoku, Nowogródka i Grodna zostały oparte na specjalnie dla „Przewodnika” przeprowadzonych studjach.

Oddając do rąk Czytelników-Turystów niniejszy „Przewodnik”, żywimy nadzieję, że sprosta on swemu zadaniu.

Jako w pierwszej pracy o dziewiczym prawie dotychczas pod względem literatury turystycznej terenie, znajdują się w nim może pewne błędy i niedokładności. Będziemy wdzięczni przeto ogółowi Turystów za nadesłanie pod adresem wydawnictwa swych uwag i spostrzeżeń, które przyczynią się do udoskonalenia następnego wydania niniejszego „Przewodnika”.

*Związek Polskich
Towarzystw Turystycznych*

SPIS RZECZY

Przedmowa	V
Spis rzeczy	VII
Mapy i plany miast	XIV
Skróty	XV
Zarys geograficzny i historyczny	XVII
Ogólne wskazówki praktyczne	XXXVIII

Koleje XXXVIII — Komunikacja autobusowa XL — Turystyka samochodowa i przepisy ruchu drogowego XLI — Opłaty od pojazdów mechanicznych na rzecz funduszu drogowego XLII — Komunikacja wodna XLII — Lotnictwo cywilne XLIII — Biura podróży XLIII — Wycieczki na zasadzie czeków podróży XLIV — Hotele, restauracje, kawiarnie XLIV — Schroniska turystyczne XLIV — Szkolne schroniska wycieczkowe XLV — Organizacje turystyczne XLV — Związki propagandy turystycznej XLVII — Organizacje sportowe XLVII — Literatura turystyczna i mapy XLVII — Fotografje L — Przepisy meldunkowe L.

KRAINA PIERWSZA.

WILEŃSZCZYZNA.

Zarys ogólny	1
1. Wilno i okolice	3
Wilno - Werki 39. — Wilno - Troki 41. — Wilno - Nowowilejka 45. — Wilno — Zameczek 45. — Wilno - Niemenczyn 45. — Landwarów - Zawiasy 45. — Wilno - Rzesza - Pikieliszki - Podbrzezie 45. — Wilno - Mejszagoła 46. — Wilno - Suderwa - Dukszty Pijarskie 46. — Wilno - Olkieniki 46. — Wilno - Turgiele 46. — Wilno - Dziewieniszki 47.	
2. Orany — Wilno — Turmont	47
Nowoświęciany - Kobylnik 48. Dukszty — Druja 50.	
3. Podbrodzie — Druja i Królewsczyczyna	53
4. Lida — Wilno i Zahacie	57
5. Wilno — Olechnowicze	61
6. Wilno — Raduń — Lida	63
7. Wilno — Oszmiana — Holszany — Wołożyn — Iwieniec	64
8. Wilno — Kobylnik — Miadzioł	67
9. Horodźki — Wołożyn	70

10. Głębokie — Dżisna	71
11. Wilno — Jaszuny — Turgiele	71
12. Szlak wodny na Wilji: Wilejka—Siurmańce	71
13. Szlak wodny: jez. Narocz — rz. Narocz — ujście do Wilji oraz szlaki poboczne	73
J. Narocz 73. — J. Miastro 73. — Rz. Narocz 73. — J. Miadzioł i rz. Miadziołka 74.	
14. Szlak wodny: jez. Dżisna — rz. Dżisna — ujście do Dźwiny oraz poboczne	74
J. Dżisna 75. — Rz. Dżisna 75. — J. Dryświaty i rz. Dryświacica 76.	
15. Szlak wodny na jeziorach Brasławskich i rz. Drujce od jez. Drywiaty do Druj	76
Rz. Drujka 76. — J. Drywiaty 76. — Jeziora Brasław- skie 77.	
16. Szlak wodny na Żejmianie: Ignalino — ujście rz. Żejmiany do Wilji	77
17. Szlak wodny na Straczy: Kobylnik — ujście Straczy do Wilji	78
18. Szlak wodny na Mereczance: Jaszuny—Ol- kieniki	78

KRAINA DRUGA.

NOWOGRÓDCZYNA.

Zarys ogólny	79
19. Żelwa — Słonim — Baranowicze — Stolpce	80
Baranowicze — Krzywoszyn 85.	
20. Iwacewicze — Stolpce	91
21. Lida — Nowojelnia — Baranowicze — Han- cewicze	92
Nowojelnia — Nowogródek — Lubcz 94. — Szlak Nieś- wski 98. — Szlak Mickiewiczowski 99.	
22. Lida — Nowogródek	100
23. Nowogródek — Nowojelnia — Zdziecioł — Sło- nim	101
24. Nowogródek — Niehniewicze — Lubcz	101
25. Żelwa — Słonim	101
26. Słonim — Baranowicze	102
27. Baranowicze — Mir — Stolpce	102

SPIS RZECZY

28.	Baranowicze — Nieśwież	102
29.	Baranowicze — Kleck — Nieśwież — Stolpce— Iwieniec.	102
30.	Szlak wodny na Niemnie: Stolpce — Orla.	103
31.	Szlak wodny na Szczarze: Byteń — Horodki	103

KRAINA TRZECIA.

GRODZIENŚCZYZNA.

Zarys ogólny	105
32. Sokółka — Grodno — Orany i Krynki — Woł- kowsk — Zelwa	106
Sokółka — Orany 106. — Porzeczce - Druskieniki 111. — Krynki - Zelwa 113.	
33. Świsłocz — Lida	116
34. Grodno — Jezioro i Mosty	117
Grodno - Jezioro 117. — Grodno - Mosty 118.	
35. Grodno — Kamienna Nowa	118
36. Sokółka — Grodno, szosa	118
37. Grodno — Lida, szosa	119
38. Grodno — st. kol. Brzostowica	119
39. Grodno — Jezioro, szosa	119
40. Grodno — Lipsk, szosa	119
41. Grodno — Dąbrowa	119
42. Szlak wodny na Niemnie: Orla—Uciecha	119
43. Szlak wodny na Szczarze: Horodki — ujście rz. Szczary do Niemna	121

KRAINA CZWARTA.

SUWALSZCZYZNA.

Zarys ogólny	122
44. Raczek — Suwałki — Trakiszki	124
45. Kamienna Nowa — Suwałki	129
46. Osowiec — Grajewo	132
47. Suwałki — Filipowo	133
48. Suwałki — Augustów, szosa	133
49. Augustów — Grajewo — Szczuczyn	133
50. Radziłów — Osowiec — Dąbrowa	133

51. Suwałki — Sejny	134
52. Suwałki — Raczki, szosa	135
53*). Szlak wodny: Augustów — jez. Necko — jez. Rospuda	135
54. Szlak wodny: Augustów — jez. Studzieniczne — Mikaszówka	135
55*). Szlak wodny: Augustów — jez. Sajno.	135
56. Szlak wodny: Augustów — śluza Sosnowo na kanale Augustowskim	136
57. Szlak wodny Augustów — jez. Serwy	136
58*). Szlak wodny Augustów — Dowspuda	136
59. Szlak wodny Augustów — jez. Wigry — Suwałki	136
60*). Szlak wodny Augustów — jez. Blizno	137
61. Szlak wodny Augustów — jez. Czarne — granica niemiecka	137
62. Szlak wodny na jez. Wigry	137
63. Szlak wodny na kanale Augustowskim	138

KRAINA PIĄTA.

KURPIOWSZCZYŻNA.

Zarys ogólny	140
64. Ostrołęka — Śniadowo — Łomża	141
65. Ostrołęka — Chorzele	146
66. Łomża i Kolno — Myszyniec — Grabowo	147
Łomża - Grabowo 147. — Kolno - Grabowo 153.	
67. Łomża — Ostrołęka (szosa)	154
68. Łomża — Myszyniec (szosa)	154
69. Ostrołęka — Myszyniec	154
70. Łomża — Kisielnica — Kolno	154
71. Łomża — Szczuczyn	155
72. Łomża — Wizna	155
73. Łomża — Jedwabno — Radziłów	156
74. Ostrołęka — Rożan	156
75. Baranowo — Drażdzewo	156
76. Łomża — Śniadowo	156
77. Łomża — Czerwony Bór	157

*) Szlaki, oznaczone gwiazdką, nie są, z powodu braku miejsca, zamieszczone na Mapce-Skorowidzu.

78. Szlak wodny na Narwi: Wizna — Łomża — Nowogród — Ostrołęka	157
79. Szlak wodny na Pissie: Kozieł — Nowogród	157

KRAINA SZÓSTA.

PUSZCZE: BIAŁOWIESKA I ŚWISŁOCKA.

Zarys ogólny	1: 9
80. Czeremcha — Świsłocz	160
81. Bielsk Podlaski — Hajnówka — Białowieża	165
82. Bielsk Podlaski — Białowieża — Pruzana . .	173
83. Białystok — Bielsk Podlaski	173
84. Szlaki kajakowe w puszczy	174

KRAINA SIÓDMA.

PODLASIE.

Zarys ogólny	176
85. Piława — Dęblin	178
86. Łochów — Białystok — Sokółka i Krynki . .	180
Łochów - Sokółka 180. — Białystok - Krynki 186.	
87. Mrozy — Siedlce — Czeremcha	187
88. Dalekie — Ostrołęka — Śniadowo — Białystok	191
89. Siedlce — Małkinia — Ostrołęka	193
90. Siedlce — Terespol (Brześć n. Bugiem) . . .	197
Biała Podlaska - Janów Podlaski 199. — Biała Podlaska - Konstantynów 200.	
91. Parczew — Łuków	201
92. Łuków — Dęblin	202
93. Brześć — Osowiec	205
94. Ostrów Maz. — Zambrów — Białystok . . .	208
95. Siedlce — Biała	208
Siedlce - Mordy - Łosice 209. — Biała - Łomazy 209.	
96. Garwolin — Ryki — Moszczanka	209
97. Sokółów — Wysokie Litewskie	209
98. Białystok — Sokółka (szosa)	210
99. Wizna — Osowiec	210
Osowiec - Goniądz - Knyszyn - Białystok 210.	

100.	Czerwony Bór — Zambrów — Bielsk	210
101.	Czerwony Bór — Czyżew — Sokołów — Siedlce Czyżew — Ciechanowiec 211.	211
102.	Siedlce — Łuków — Radzyń	211
103.	Radzyń — Wisznice — Parczew — Sławatycze — Włodawa	211
	Radzyń - Wisznice 212. — Parczew - Wisznice 212. — Wi- sznICE - Sławatycze - Włodawa 212.	
104.	Radzyń — Dęblin	213
105.	Ostrów — Łochów	213
106.	Siedlce — Seroczyn	213
107.	Szlak wodny na Biebrzy od Dolistowa do Wizny	214
108.	Szlak wodny na Narwi od Strabli do ujścia Biebrzy	214
109.	Szlak wodny na Nurcu od Kleszczeli do rz. Bugu	214
110.	Szlak wodny na Bugu od (Brześcia n. B.) Terespola do Wyszkowa	215
111.	Szlak wodny na Liwcu od Chodowa do Ło- chowa	215

KRAINA ÓSMA.

POLESIE.

Zarys ogólny	216	
112.	Brześć — Wyżwa i Iwacewicz	222
	Brześć - Wyżwa 222. — Brześć - - Iwacewicz 226. — Orań- czyce - Pruzana 227. — Iwacewicz - Telechany 230.	
113.	Brześć — Włodawa	230
114.	Hancewicz — Łuniniec — Dąbrowica	231
115.	Brześć — Mikaszewicz	236
	Janów Poleski - Kamień Koszyrski — 239.	
116.	Niesuchojeże — Kamień Koszyrski	247
117.	Brześć — Kobryń — Iwacewicz	248
118.	Brześć — Włodawa, (miasto)	248
119.	Brześć — Kamieniec Litewski	249
120.	Pruzana — Zapруды	250
121.	Włodawa — Kobryń	250
122.	Brześć — Bucyń	250

123.	Kamieniec Litewski — Chwedkowicze	251
124.	Prużana — Różana — (Słonim)	251
125.	Drohiczyn — Chomsk — Stare Młyny	251
126.	Piszcz — Zgorany — (Luboml)	252
127.	Linja żeglugi parowej Pińsk — Byszlak — Łuck	252
128.	Linja żeglugi parowej Pińsk — Lubieszów	253
129.	Linja żeglugi parowej Pińsk — Telechany	254
130.	Linja żeglugi parowej Pińsk — Lemieszewicze	255
131.	Linja żeglugi parowej Pińsk — Wujwicze	255
132.	Linja żeglugi parowej Pińsk — Dawidgródek	255
133.	Linja żeglugi parowej Dawidgródek — Łachwa	256
134.	Linja żeglugi parowej Dawidgródek — st. kol. Horyń	256
135.	Szlak wodny na Prypeci: Włodawa — Dawidgródek	257
136.	Szlak wodny Pińsk — Telechany — jez. Wygonowskie	259
137.	Szlak wodny na Pinie i Muchawcu: Pińsk — Brześć n. B.	260
138.	Szlak wodny na Bugu: Włodawa — Brześć n./Bugiem	262
139.	Szlak wodny na Jasiołdzie: Bereza Kartuska — Prypeć	262
140.	Szlak wodny na Stochodzie: st. kol. Majdan — Pińsk.	264
141.	Szlak wodny Wyżwa — Brześć n. Bugiem i Pińsk	265
	Skorowidz alfabetyczny	266

MAPY I PLANY MIAST

Mapy

1.	Skorowidz — mapa szlaków komunikacyjnych, na początku książki.	
2.	Polska północno-wschodnia, w kieszonce przy końcu książki.	
3.	Wilno i okolice	39
4.	Jezioro Narocz i okolice	69
5.	Słomim — Zdzięcioł	81
6.	Mir — Nieśwież — Kleck	87
7.	Szlak „Mickiewiczowski”	99
8.	Suwałki i Wigry	125
9.	Pojezierze Augustowskie	135
10.	Kurpie	147
11.	Puszcza Białowieska	165
12.	Park Narodowy w Białowieży	169
13.	Drohiczyn — Niemirów	191
14.	Jeziora: Sporowskie, Czarne i Białe	229
15.	Pińsk i okolice	239
16.	Szlak Pińsk — Telechany — jezioro Wygonowskie..	259

Plany miast

1.	Wilno	7
2.	Nowogródek	95
3.	Grodno	107
4.	Białystok	183

SKRÓTY

apt.	apteka	m-o	miasto
aut.	autobus	mszk.	mieszkańcy
b.	bufet na stacji kolejowej	m. ur.	miejsce urodzenia
bezp.	bezpośredni	n.	nad
bibl.	biblioteka	nłw.	nałewo
bnk.	banki	np.	naprzykład
cuk.	cukiernie	npr.	naprawo
czł.	członkowie	nprz.	naprzeciw
d.	droga	ob.	obiady
dług.	długość	odc.	odcinek
doj.	dojazd	odj.	odjazd
dol.	dolina	oddz.	oddział
dw.	dworzec	ok.	około
elkt.	elektryczność	os.	osada
ewang.	ewangelicki	ośw.	oświetlenie
folw.	folwark	p.	patrz
gdz.	godzina	p. Chr.	przed Chrystusem
głęb.	głębokość	pcz.	poczta
gr.	grosze	pd.	południe ((kierunek)
gśc.	gościnniec	pđw.	południowy wschód
ha	hektary	pdz.	południowy zachód
hot.	hotele	pk.	pokoje
i in.	i inne	pl.	plac
im.	imienia	płd.	południe (pora dnia)
j. (z nazwą geograficzną)	jezioro	pn.	północ
j. w.	jak wyżej	p. n.	patrz niżej
k. k ¹ . (z cyframi)	kilometry	pns.	pensjonat
kan.	kanał	pnw.	północny wschód
kaw.	kawiarnie	pnz.	północny zachód
kcz.	karczmy	p. o.	przystanek osobowy na kolei
kg.	kilogramy	po Chr.	po Chrystusie
K. K. O.	Komunalna Kasa Oszczędności.	poc. os.	pociąg osobowy
kol.	kolejowy	poc. p.	pociąg pośpieszny
kośc.	kościół	pow.	powiat
L. M. i Kol.	Liga Morska i Kolonialna	ppłd.	popołudniu
ltn.	lotnisko	przedm.	przedmieście
lw.	lewy	przyj.	przyjazd
łż.	łóżka	p. t. (z cyfrą rzymską)	patrz tom
m., m ¹ , m ² (z cyframi)	metry	P. T. K.	Polskie Towarzystwo Turystyczno-Krajoznawcze
m. (z nazwą geograficzną)	morze	p. w.	patrz wyżej
min.	ministerstwo	p. w. (przy kościołach)	pod wezwaniem
m-ko	miasteczko	p. w. (przy wybieczkach)	punkt wyjścia
mn.	minuty	r. (z cyfrą arabską)	rok
m.n.p.m. (z cyframi)	wysokość nad poziomem morza w metrach.	r. (z godziną).	rano
		ref.	reformowany
		rew. gr.	rewizja graniczna

rst.	restauracje	ul.	ulica
rz. (z nazwą geograficzną)	rzeka	v. (z liczbą arabską)	napięcie prądu elektrycznego
schr.	schronisko	w.	wschód
siedz.	siedziba	w. (z cyfrą rzymską)	wiek
st.	stacja kolejowa	w. (z nazwą geograficzną)	wieś
st. aut.	stacja autobusowa	wg.	wagon
st. benz.	stacja benzynowa	wiecz.	wieczorem
st. drż.	stacja dorożek	wlw.	wlewo
st. tks.	stacja taksówek	woj.	województwo, wojewoda.
str.	strona	wpr.	wprawo
str. (z cyfrą arabską)	stronica	wydz.	wydział
sz.	szosa	wys.	wysokość
szer.	szerość	z.	zachód
ś.	święty	zał.	założony
śl.	śluz	zb.	zbieg (linij komunikacyjnych)
temp.	temperatura	zł.	złote (waluta)
tlf.	telefon	znk.	znaki, znakowany (przy szlakach turystycznych).
tlg.	telegraf		
tks.	taksówka		
tram.	tramwaj		
trk.	trakt		
t-wo	towarzystwo		
ł. zw.	tak zwany		

ZARYS GEOGRAFICZNY I HISTORYCZNY

Geografia. Część pnw. Polski, obejmująca woj. Wileńskie, Nowogrodzkie, Białostockie i Poleskie oraz część pn. Lubelskiego, choć zawdzięcza swój wygląd zewnętrzny jednej i tej samej przyczynie, a mianowicie epoce lodowcowej, posiada jednak tak znaczne różnice, że można wyodrębnić szereg grup.

Zasadniczy ton nadaje krajobraz moreny dennej, t. j. teren gliniasto-lub piaszczysto-kamienisty, lekko falisty, o wgłębieniach i wyniosłościach nieregularnych. Pośród niego dopiero występują grupy inne:

Krajobraz młodej moreny dennej — urozmaicony wysokimi nasypami moreny czołowej i jeziorami, które wypełniają nieregularne naogół wgłębienia — to okolice Suwałk, Augustowa, Brasławia, Naroczy, Trok.

Krajobraz zandrowy — płaski i piaszczysty, porośnięty jeszcze dziś znacznymi lasami — puszcze Rudnicka, Nalibocka, częściowo Białowieńska i t. p.

Krajobraz erozyjny — teren pocięty dolinami rzek, różnice wysokości względnej duże, nadają nieraz charakter podgórski, np. t. zw. góry Ponarskie pod Wilnem, przebite tunelem kolejowym; okolice Nowogródka i t. p.

Krajobraz bagienny — obejmujący wielkie przestrzenie woj. Poleskiego — bagna często nieprzebyte, przecięte strugami wodnymi, dostępnymi tylko dla łódek, płaskie, porośnięte trzciną, szuwarami, w miejscach nieco suchszych las, a pośród tego wszyskiego przepływają rzeki.

Cała ta połać kraju jest dość równomiernie wzniesiona około 200 m. n. p. m.; na niewielkich przestrzeniach osiąga 300 m. n. p. m., np. w garbie Oszmiańskim; w kilku punktach przekracza 300 m. n. p. m., a mianowicie: Debesie na pn. od Oszmiany 307 m., Ciopiszki — 311 m. Nowogródek 321 m., a na pd. od Radoszkowicz nad samą granicą nawet 350 m. n. p. m.

Na powierzchni występują tylko utwory dyluwjalne: glina kamienisto-morenowa, piaski, żwiry; oraz utwory najmłodsze — torfy; utwory starsze zostały stwierdzone wszędzie w głębi przy wierceniach, pozatem można je oglądać w zboczach rzek; — nad Dźwiną wschodnie dewonu; nad Niemnem w Miatach koło Grodna wschodnie skał kredowych, zawierających konkracje fosforytowe. Skały kredowe spotyka się też jeszcze w innych miejscach, jako Wołkowyska, Nowogródka, Nieświeża, Kiecka, między Myszanką i Szczarą.

Jedynę poważniejszą i racjonalnie eksploatowaną źródła mineralne — w Druskienikach. Pozatem na potrzeby miejscowe są eksploatowane skały kredowe prawie wszędzie tam, gdzie się ukazują, oraz torfy. W kurpiowskich płaskach jeszcze nieraz znaleźć można bursztyn, dawniej znajdowany dość często.

* * *

Klimat. Tereny, stanowiące pnw. połać Rzeczypospolitej Polskiej, sięgają na pn. po 56 równoleżnik, a na w. przekraczają 28 południk na w. od Greenwich. Zarówno położenie, jak i ukształtowanie terenu nie pozostawało bez wpływu na stosunki klimatyczne. Przedewszystkiem odbiło się to na rozkładzie temperatury powietrza, która osiąga tu wartości średnie stosunkowo niskie, zwłaszcza w zimie. Widać to z ponlż-

szej tabliczki, w której podane są ważniejsze dane, dotyczące 2 zasadniczych elementów klimatu: temperatury powietrza i opadów atmosferycznych dla kilku punktów na tym terenie położonych, oraz — dla porównania — w położonej w środku kraju Warszawie.

	Temperatury średnie (C°)			Suma roczna opadu mm.
	I.	VII	Roczna	
Ignalino	-6,2	17,4	5,4	597
Wilno	-5,4	18,1	6,3	592
Suwałki	-5,2	17,7	6,2	616
Białystok	-4,5	18,1	6,9	578
Pińsk	-5,3	18,6	6,9	583
Warszawa	-3,4	18,4	7,7	541

Jak widzimy, temperatury maleją w kierunku pnw. Notowane są tu często najniższe minima temperatury (największe mrozy) w całej Polsce. W pamiętnej zimie 1928/1929 r. stacja meteor. w Hanusowszczyźnie (woj. Nowogrodzkie) zanotowała temperaturę najniższą — 43°, najniższe „rekordowe” minimum w całym kraju.

Rozkład opadów atmosferycznych kształtuje się tu w ten sposób, że największe sumy roczne opadów (600 mm.) notowane są w pasmie wyżyn Litewsko-Białoruskich, na pojezierzu Suwalskiem, oraz w dorzeczu środkowego Niemna. Najniższe opady (550 mm.) spadają w pn. części Polesia i w. części Podlasia i Mazowsza; reszta terenu ma opady roczne, wahające się w granicach 550—600 mm.

Wschodnie rubieże Rzeczypospolitej są pod względem klimatycznym charakterystyczne za uwagi na przebiegający przez nie pas najniższej „przejściowości” naszego klimatu między oceanicznym zachodnim i kontynentalnym wschodnim. Cecha ta ujawnia się, między innymi, w rozkładzie wiatrów: podczas gdy w całej Polsce przeważają wiatry zachodnie, w Pińsku równoważą się na wiosnę i w jesieni kierunki zachodni i wschodni; pierwszy przynosi pogodę oceaniczną, podwyższenie temperatury i wilgoć, drugi — mrozy, rozchodzące się stąd po całej Polsce (t. zw. fale zimna).

* * *

Rzeki i jeziora. Polska pnw. jest bardzo bogata w element wodny; wielka tu obfitość wód zarówno płynących, jak stojących.

Niemen jest największą rzeką tej części Polski, liczy 467 k. w. granicach Rzplitej, w tem 11 k. granicy polsko-rosyjskiej i 49 k. granicy polsko-litewskiej. Na całej przestrzeni od Stołpców Niemen jest spławny, od Mostów żeglowny. Dorzecze Niemna w granicach Polski wynosi 51,980 k², bo też Niemen ma liczne i duże dopływy; największy z nich prawobrzeżny *Wilja* 559 k., źródło i ujście leżą poza granicami Rzplitej, rzeka bystra, częste szypyoty, brzegi piękne, w okolicach Wilna dochodzą do 40 m. wysokości; zbiera wody z j. Narocz; w samym Wilnie uchodzi do niej *Wilenka*, poniżej Wilna łączy się z nią *Waka*, której dolina jest również piękna. *Mereczanka* — drugi znaczniejszy pr. dopływ Niemna w znacznej przestrzeni rzeka graniczna. *Szczara* — ok. 320 k., znaczniejszy dopływ lewobrzeżny; połączona przez j. *Wygonowskie* i *kan. Ogińskiego* z systemem *Prypeci*. *Czarna Hańcza* — 136 k., połączona kan. Augustowskim z systemem *Narwi*.

Dźwina w pnw. krańcu stanowi granicę na dług. ok. 90 k., przyjmując rz. *Dzisinę*, sprowadzającą wody z licznych jezior. Dorzecze w granicach Polski: 10,625 k².

Prypeć — dorzecze Dniepru, liczy 361 k. w granicach Rzplitej; najbogatsza w wodę i o najrówniejszym poziomie wód rzeka, wraz z dopływami stanowi doskonale drogi komunikacyjne spławne i żeglowne. Dorzecze w granicach Polski ok. 58,490 k². Dopływy lewobrzeżne: *Pina*, połączona kan. Królewskim z systemem Bugu. *Jasiolda* — największy dopływ lewy, połączona kan. Ogińskiego z systemem Niemna. *Stucz* — rz. graniczna z Z. S. R. R.

Dopływy prawobrzeżne wszystkie są znacznie większe i źródłowiskami wychodzą nawet poza granice Polesia.

Stochód, *Słtyr*, *Horyń* ze *Stuczą*, która od Bielczaków do Hubkowa tworzy wspaniałą przełom przypominający Pieniny, *Lwa* i nadgraniczna *Stwiga* są najbardziej typowymi o licznych ramionach, rozlewach i skrętach rzekami poleskimi.

Narew — 479 k., dorzecze Wisły, źródło na terenie puszczy Białowieskiej; dopływy liczne, szczególnie z pr. str. *Biebrza*, połączona kan. Augustowskim z systemem Niemna. *Pissa*, *Szkwa*, *Omulew* i *Orzyc* płyną z terenu puszczy kurpiowskiej.

Bug przecina z. część omawianego terenu; rzeka rozlewa się dość szeroko, jest spławna, za pośrednictwem pr. swego dopływu — *Muchawca* łączy się z systemem Prypeci.

Jeziora. Pnw. Polska liczy ich ok. 1,500, w tem 4 największe w ogóle w Polsce jeziora. Terytorjalnie dzielą się jeziora na kilka grup.

Pojezierze Braśławskie — jeziora o najbardziej urozmaiconych kształtach i bogate w wyspy; tu leżą 3 z pośród 4 największych jezior. *Snu-dy* — 63 k²., *Dryświaty* — 45 k². (23 m. głęb.) i *Drywiaty* — 38 k².

Pojezierze Świeciańskie — najbogatsze w jeziora — ok. 400; tu leży największe w Polsce jezioro — *Narocz* — 80 k²., 34 m. głęb.

Pojezierze Wileńskie właściwe — ok. 200 jezior niewielkich, pośród nich j. *Trockie* — 7 k²., o bardzo pięknym nieregularnym kształcie, z ruinami zamku.

Jeziora Poleskie — stosunkowo nieduże, grupują się w z. i pn. części Polesia, ok. 500; największe z nich w części z. — *Świtaż* — 27 k². i 58 m. głęb. W części północnej j. *Wygonowskie* — 26 k². i tylko 6 m. głęb.

Pojezierze Suwalskie — ok. 300 jezior — o bardzo pięknych kształtach. *Wigry* — największe, 21 k²., 60 m. głęb. *Hańcza* — 3 k²., 108 m. głęb., jest więc najgłębszym jeziorem na całej północno-europejskiej nizinie.

Są wreszcie jeszcze jeziora porozrzucane dość luźno, znane bądź z powodu swego położenia w bliskości odwiedzanych miejscowości, np. *Druskonie* koło Druskienik, bądź z powodu uświęcenia przez literaturę, np. w Nowogrodzkiem j. *Kromañ* i Mickiewiczowska *Świtez*.

* * *

Świat roślinny i zwierzęcy. Roślinność omawianego obszaru jest dość urozmaicona w związku z różnorodnością gleb i warunków klimatycznych. Z roślin, hodowanych przez człowieka, wysuwają się na pierwsze miejsce, jako właściwe całemu obszarowi: *żyto*, *owies* i *ziemniaki*. Pszenica hodowana jest jedynie na glebach lepszych, głównie w Nowogrodzyczynie. Na wielką skalę, nieznaną w innych częściach Polski, uprawiany jest w Wileńszczyźnie, Nowogrodzyczynie, Grodzieńszczyźnie i Suwalszczyźnie *len*, zaś na Wileńszczyźnie i Polesiu dużo uwagi poświęca się uprawie *konopi*. Grodzieńszczyzna posiada ponadto plantacje *tytoniu*. Łąki zajmują wielkie obszary na Polesiu. Są to naogół łąki mokre

często o charakterze bagiennym, produkujące liście kwaśne trawy. W sumie jednak odgrywają one w życiu gospodarczym poważną rolę.

Na lepszych glebach, zwłaszcza w Wileńszczyźnie, Nowogrodzynie i Suwalszczyźnie rozwija się sadownictwo, przyczem główne w niem miejsce zajmuje hodowia *jablek*.

Lasy zajmują w Polsce pnw. poczesne miejsce, mimo, że powierzchnia ich w ostatnich czasach znacznie się zmniejszyła i lesistość całego obszaru nie przekracza przeciętnej lesistości całej Polski (21%). Panującym gatunkiem jest *sosna*, porastająca tak liczne na całym terenie gleby piaszczyste, często bardzo ubogie. Towarzyszy jej na lepszych, wilgotniejszych glebach pn. części obszaru *świerk*, zachodzący na Polesie. Z liściastych występują: *dąb*, tworzący miejscami cenne drzewostany, *olcha czarna*, będąca jednym z najcenniejszych gatunków na moczarach Polesia i w dolinach rzecznych niemal całego obszaru, *brzoza: gruczołkowa* i licznie występująca *omszona*, *osika*, stanowiąca główne źródło surowca dla przemysłu zapalczanego, i inne, jak cenny *wiąz*, *lipa*, *klon* i *grab*, którego pnw. granica biegnie przez Wileńszczyznę. Lasy pnw. kryją w sobie cennych i rzadkich przedstawicieli roślinności, jak *jadła* w puszczy Białowieskiej i na Podlasiu, *bluszcz* i *azalja pontyjska* w Karpińcu i Snowidowiczach na Polesiu.

Lasy całego obszaru dostarczają w wielkich ilościach *grzybów* i *jagód*, z pośród których ważne miejsce zajmuje *żórawina*, rosnąca na bagnach. Lasy dają schronienie i żywią przedstawicieli świata zwierzęcego, dziś bardzo rzadkich, jak *zubr białowieski*, *łoś*, *niedźwiedź*, *bóbr*, *pardwa*, *czarny bocian*. Wogóle lasy obfitują we wszelką zwierzynę łowną — *jelenie*, *sarny*, *daniele*, *rysie*, *wydry*, *dziki*, *zające: szaraki i bielaki*, *lisy*, *wilki*, *borsuki* i t. p., z ptaków zaś na pierwsze miejsce wysuwają się *głuszc*, *cietrzew*, *stomka*, różne gatunki *kaczek* i przeróżne ptactwo błotne. Jeziora i rzeki obfitują w raki oraz ryby, wśród których zasługują na wyróżnienie: *sielawa*, *stynka*, *węgorz*, *lin*, *leszcz*. Ze zwierząt hodowlanych wysuwa się na pierwsze miejsce *bydło rogate* z właściwą większej części terenu krajową rasą czerwoną. Polesie posiada własną rasę bydła, małego, prymitywnego, na Podlasiu spotyka się dość licznie rasę białogrzbietów. *Owce* hodowane są na całym obszarze: na Polesiu t. zw. *świniarki*, prymitywne, dające liście kożuchy, w Nowogrodzynie i Wileńszczyźnie *wrzosówki*, znacznie poprawniejsze i lepsze od poprzednich.

Polesie posiada też własną rasę *koni*, drobnych, niepozornych, lecz bardzo wytrzymałych i odpornych na trudne warunki klimatyczne i żywnościowe.

* * *

Ludność. W pnw. Polsce narodowość splata się w znacznej mierze z wyznaniem religijnym oraz z językiem. Dlatego też słusznem się wydaje rozpatrywanie tych pojęć łącznie.

Obszar pnw. Polski składa się z 4 terytorjów, różniących się pod względem narodowościowym i wyznaniowym.

1) Zwarty obszar, zamieszkały w olbrzymiej większości przez ludność rdzennie polską i katolicką, obejmuje Mazowsze i znaczną część Podlasia po Grodno, Białystok i Bielsk Podlaski oraz prawie po linję Bugu. Linja ta przebiega nieco na w. od przedrozbiorowej granicy Litwy z Keroną.

2) Od pd. wkraczają w granice naszego obszaru Rusini prawosławni. Ludność ta sięga na pn. po linję górnej Narwi, Jasiołdy i Prypeć.

3) Terytorjum o znacznej większości prawosławnych Białorusinów sięga na pd. po linję Jasiołdy i Prypeci, na pn. dochodzi do Niemna, na z. zaś — do jęgo doptywu — Zelwianki.

4) Na pnw. od linii, wyznaczonej biegiem górnego Niemna, Żelwianki, górnej Narwi, Świsłoczy i znów Niemna pod Grodnem, leży terytorjum narodowościowo i wyznaniowo mieszane, jednakowoż z wyraźną przewagą ludności katolickiej / narodowości polskiej.

1) Wschodnie Mazowsze i zachodnie Podlasie ma prawie we wszystkich gminach wiejskich ponad 90% ludności polskiej i katolickiej. Mieszkańcy miast składają się mniej więcej w połowie z Polaków i Żydów. W kilku wsiach na Suwalszczyźnie mieszkają *starobrzędowcy (raskolnicy)* narodowości rosyjskiej. Są to potomkowie emigrantów, którzy w XVIII w. zbiegli z Rosji przed prześladowaniami religijnymi.

Na pn. od Sejn wąskim paskiem wkracza na terytorjum Polski językowy i narodowościowy obszar litewski.

2) Obszar językowy rusiński (ukraiński) przechodzi ku pn. stopniowo w terytorjum białoruskie. Stała świadomość narodowa sprawia, że ludność ta podaje swą narodowość w spisach jako „tutejszą”, język zaś określa mianem „miejscowego”. Miasta zaludniają Żydzi, Polacy i ludność „miejskowa”.

3) Białorusini prawosławni zamieszkują pnw. Polesie i wyżyny nowogródzkie. Wtrącenia polskiej ludności katolickiej występują na tym obszarze w postaci licznych wysp. Uświadomienie narodowe Białorusinów jest nieduże. Miasta są zaludnione przez Polaków, Żydów i Białorusinów.

4) $\frac{1}{4}$ obszaru pnw. zajmują terytorja o większości polskiej i katolickiej. Od z. poprzez granicę litewską, na pd. i pn. od Wilna wdzierają się 2 kliny ludności litewskiej. Pd. zajmują piaszczyste puszcze leśne: Grodzieńska (Ruska) i Rudnicka, pn. natomiast wiska się głęboko między rz. Dźwisnę a linję Świeściany — Postawy.

Ludność litewska, wyłącznie katolicka, językowo odcinająca się jaszkrawo od ludności słowiańskiej, jest dobrze uświadomiona narodowo. Białorusini występują w 3 regionach: a) na w. od linii kol. Druja — Woropajewo — Królewszczyzna — Budślów z silną domieszką ludności polskiej, szczególnie w obszarze nadgranicznym. b) Między linją Postawy — j. Narocz — Smorgonie, a linją Duniłowicze — Radoszkowicze leży terytorjum zaludnione przeważnie przez Białorusinów prawosławnych. Obszar ten ma przedłużenie ku pd. poprzez Wołożyn do puszczy Nalibockiej. c) Pozatem po obu stronach rz. Kotry i Świsłoczy ciągną się obszary, zaludnione przeważnie przez Białorusinów.

Ludność polska i białoruska ułożyła się na Wileńszczyźnie smugami, które ciągną się w kierunku z pn. na pd. Przez jedną ze smug białoruskich na linii: j. Narocz — puszcza Nalibocka, przebiegał w latach 1915 — 17 front wojenny rosyjsko-niemiecki.

Rozgraniczenie Polaków od Białorusinów jest rzeczą trudną. Polacy są prawie wyłącznie katolikami, jednakowoż pewien odłam ludności prawosławnej podaje się w spisach za Polaków, specjalnie w pow. wschodnich Wileńszczyzny i Polesia (drobna szlachta) oraz w okolicach Grodna. Poważna część Białorusinów wyznaje katolicyzm. Ulegają oni silnym wpływom kultury zachodniej, m. in. posługują się alfabetem łacińskim.

Rozgraniczenie ludności polskiej od białoruskiej natrafia tembardziej na trudności, że w tym terenie istnieją liczne stany przejściowe; ponadto użytkowany codziennie język nie jest miarodajnym wskaźnikiem. Ludność polska Wileńszczyzny używa na codzień częściej języka białoruskiego, jednakowoż ich językiem kulturalnym, którym posługuje się chętnie, używanym w modlitwie, urzędzie, w szkole, jest tylko polski. Są to zdecydowani Polacy, głęboko przywiązani do Państwa.

Rosjanie starowierzy występują w niewielu punktach, szczególnie pod m-mi: Dryświaty, Ikażń, Hoduciszki i na Podziśniu. Odrębną grupę stanowią Rosjanie prawosławni, osiedli głównie po m-ch.

Interesującą choć nieliczną grupę stanowią mahometanie, pochodzenia tatarskiego, t. zw. *Moslimowie*. Osiedla ich widzimy pod Wilnem, Oszmianą i w innych okolicach. Moslimowie są całkowicie spolonizowani.

Ciekawą grupkę ludności niechrześcijańskiej stanowią również *Karaimowie*: wyznają oni judaizm, choć bez talmudu. Mieszkają w Wilnie i Trokach.

Największym odłamek ludności niechrześcijańskiej są *Żydzi*. Jest to, jak wiadomo, przeważnie ludność miejska. Tworzą oni od $\frac{1}{3}$ do $\frac{2}{3}$, lub nawet więcej ogółu ludności m-t. Ponadto jednak na Wileńszczyźnie jest cały szereg wsi, w których ludność stanowią Żydzi rolnicy (Jaja, Deksznia, Łajbiszki i in.).

Wszyscy Żydzi są wyznania mojżeszowego. Nie wszyscy jednak wyznawcy judaizmu przyznają się do narodowości żydowskiej. Pewna ich część (5–20%) podaje swą narodowość jako polską, niekiedy rosyjską — wyjątkowo tylko inną.

Doniedawna (słabnące obecnie) wpływy rosyjskie były wśród Żydów niezmiernie silne. Żydzi posługują się zasadniczo językiem żydowskim, zwanym jiddysz, pismem zaś hebrajskiem. W związku z ruchem sjonistycznym pozostaje wprowadzenie w użycie prastarego języka hebrajskiego. Część ludności żydowskiej podaje też język hebrajski jako ojczysty. Jest to z reguły mniejszość.

Żydzi odcinają się jaskrawo od całej reszty ludności, chociaż rasowo bynajmniej nie stanowią jednolitej grupy, lecz są jaknajbardziej różniczkowani. Więź, łącząca masy żydowskie, jest raczej natury duchowej i do pewnego stopnia gospodarczej. Wspólne wyznanie, język, alfabet, często i ubiór, zwyczaje i obyczaje, silna tradycja, splatające się interesy gospodarcze — wszystko to łączy masy żydowskie w społeczność — nieraz wewnątrznie skłóconą — ale przecież stanowiącą jednolitą całość w stosunku do ludności nieżydowskiej.

Wynaradawianie Żydów dotyczy drobnej części inteligencji. Podobnie i małżeństwa mieszane są rzadkością — wśród włościan nie są wogóle notowane.

Wśród innych narodowości, nawet silnie przeciwstawiających się sobie pod względem językowym, politycznym i wyznaniowym, małżeństwa mieszane i procesy asymilacyjne zachodzą w o wiele silniejszym stopniu, nie brak zaś stanów przejściowych i mieszanych.

Pod względem etnograficznym obszar Polski pnw. przedstawia teren bardzo ciekawy. Z grup polskich wchodzi tu jedynie *Mazurzy*, przyczem tylko ich gałąź wschodnia. Mazurzy wschodni obejmują dziś ziemie, położone nad Narwią w ziemi Łomżyńskiej i Augustowskiej, oraz znaczną część Podlasia. Mazowsze zostało włączone później od starych dzielnic — Śląskiej, Wielkopolskiej i Małopolskiej — do całokształtu życia narodowego Polaków. Dzielnicą tą rozwijała się na w. i pnw. na dawnych terytorjach plemion bałtyckich i ruskich. W kulturze Mazurów wschodnich zaznaczają się więc wyraźnie powiązania kulturowe z Bałtami, na skutek ekspansji mazurskiej na ziemie dawnych Prusaków i Jaćwieży, oraz wschodnio-słowiańskie na skutek ekspansji na ziemie ruskie.

Śród Mazurów wschodnich wyodrębnić należy 2 grupy leśne *Kurpiów* (pow. ostrołęcki, kolneński, przasnyski, ostrowski i łomżyński): jedna (większa) na pn. od Ostrołęki w dawnej puszczy Zielonej, przyczem jej mieszkańcy zowią się sami *puszczakami*, i druga, mniejsza, koło Broku nad Bugiem, w dawnej puszczy Białej. Do dziś Kurpie posiadają własną fizjonomję etnograficzną, zachowując wyraźnie swą odrębność w stosunku do ludności z bezleśnego (połnego) Mazowsza. Wpłynął na to nie tylko tryb życia, związany z puszczą, jako środowiskiem, lecz i warunki społeczne: puszcza Zielona była królewską, a Biała należała do biskupów płockich, co dawało ludowi większe prawa i sprzyjało bogatszemu rozwojowi kultury ludowej.

Do Mazurów wschodnich należą też *Podlasiacy*, siedzący od Łukowa i Międzyrzecza poprzez Siedlce, Węgrów, Sokółów po dolną Biebrzę. Na Podlasiu wyodrębnić się nadto dają drobne grupy kolonizacyjne, utworzone przez szlachtę, jak np. *Wochów*, *Czykozierów*, w Siedleckiem, lub też t. zw. *Bojarów* międzyrzeckich pod Międzyrzecem, zawdzięczających swą odrębność drobnoszlacheckim przywilejom stanowym.

Podlasie może być uważane za pas przejściowy pomiędzy terytorium mazowieckiem i ruskiem, to też pod względem etnograficznym Podlasie polskie jest bardzo podobne do ruskiego. Grupa podlaska wytworzyła się bowiem, dzięki nasuwaniu się Mazurów na w. na ziemi dawniej ruskie, białoruskie i jaćwieskie. W grupie tej zaznaczają się wyraźnie wpływy kulturowe wschodnio-słowiańskie i bałtyckie. Wpływy te są jeszcze bardziej widoczne wśród licznych polskich wysp etnicznych na terytorjum białoruskiem i litewskim, powstałych wskutek kolonizacji mazowieckiej, dzięki której mamy na tych obszarach grupy kresowe polskie, a wśród nich bardzo znaczną stanowią *Wilniacy* na obszarze ziemi wileńskiej. Wilniacy utworzyli się nie tylko z dawnego osadnictwa polskiego, oraz wskutek polonizowania się Białorusinów i Litwinów, lecz nadto wskutek mieszanina się drogą małżeństw Białorusinów z Litwinami, gdyż takie małżeństwa mieszane polonizowały się zazwyczaj szybko.

Na obszarze, zajmowanym przez grupę etniczną *białoruską* (w obrębie Rzplitej Polskiej), wyodrębnić się dadzą następujące składniki kulturowe: dawne podłoże jaćwieskie w części pd., litewskie — w części środkowej i pn., nadto wpływy Dregowiczów na obszarze pd. i środkowym — i Krzywiczów na obszarze pn.

Pomiędzy terytorjami białoruskiem i ruskiem w naszych granicach istnieje wyraźny pas przejściowy dialektów mieszanych, który przechodzi stopniowo w obszar dialektów północno-ruskich, a wśród nich w obrębie Polski mamy grupę etniczną *Poleszuków* (Pińczuków i Poleszuków wołyńskich, siedzących po Bug na Zachodzie), oraz *Podlasiów ruskich*, którzy w większej części zostali spolszczeni przez Mazurów, tworząc na skutek zmieszania się z nimi wspomnianych wyżej Podlasiaków polskich.

Wyspy *litewskie* w Polsce należą pod względem językowym do narzecza litewskiego wschodniego, wśród którego wyodrębiają się jeszcze drobne grupy lokalne, jak np. *Dzuki*, do których należy też wyspa litewska w Suwalszczyźnie.

Tatarzy osiadali głównie na wsi, gdzie trudnią się rolnictwem, lub w miastach, gdzie uprawiają ogrodnictwo, drobny przemysł i t. p. Z czasem Tatarzy zostali pod względem praw równani, zatracili oni powoli swój język, lecz dłużej zachowali mahometańskie wyznanie. Obecnie Tatarzy stanowią liczebnie niewielką grupę, obejmującą zaledwie kilka tysięcy. Pod względem kultury są dziś zupełnie zasymilowani z ludnością miejscową polską, czy białoruską, zachowując tylko niektóre zwyczaje, wiążące się z wyznaniem.

* * *

Życie gospodarcze i miasta. Wzdłuż środkowej Wisły i Wieprza przebiega linja, rozdzielająca Polskę na 2 części, które przeciwstawiają się sobie wzajemnie: pdz. część Polski, to kraj obfitujący w kopaliny, gęsto zaludniony, gospodarczo silny. Część pnw. klimatycznie upośledzona (4 miesiące mrozów w roku nad Dźwiną) gospodarczo zaniedbana, kulturalnie zacofana, ma zaludnienie znacznie rzadsze. Życie gospodarcze tej pnw. części Polski bije słabym tętnem.

Niespełna $\frac{1}{2}$ ogólnej powierzchni obejmują ziemie orne, prawie $\frac{1}{4}$ część przypada na łąki i pastwiska, reszta zaś — to lasy i nieużytki

bagienne oraz piaszczyste. O użyciu ziemi decyduje gleba i nawodnienie, te zaś związane są w wielkiej mierze z ukształtowaniem powierzchni. Role zgrupowały się przedewszystkiem na wysoczyznach, podczas gdy nieckowate zakłębłości, wypełnione moczarami i piaskami, pokryte są roślinnością trawlistą i leśną.

Do większych kompleksów leśnych należą puszcze Polesia oraz puszcze: Białowieńska, Grodzieńska, Augustowska, Kurpiowska, Nalibocka, Rudnicka, Dziśnieńska. $\frac{4}{5}$ drzewostanów — to lasy iglaste, przeważnie sosna. We w. części woj. wileńskiego, nowogrodzkiego i poleskiego przeważają lasy prywatne, pozatem jednak wszystkie niemal większe kompleksy leśne należą do Państwa.

Największe zespoły łąk znajdziemy na Polesiu, szczególniej pd. W pn. i w. części Polesia występują najpoważniejsze kompleksy nieużytków — przeważnie bagiennych. Również w pn. i w. części woj. wileńskiego znajdziemy szereg obszarów nieużytkowych, zabagnionych.

Rola uprawiana jest dość ekstensywnie i prymitywnie. Nieraz są w użyciu przestarzałe narzędzia rolnicze oraz archaiczne sposoby gospodarzenia. Znaczna większość gospodarstw stosuje w woj wileńskim, z. części nowogrodzkiego, w. części białostockiego i w woj. poleskim — trójpolówkę. Tylko część gospodarstw większej własności posługuje się maszynami rolniczymi. Użycie nawozów sztucznych i zielonych jest minimalne, zasiewy roślin pastewnych — nieznaczne, a wielka część ról ugoruje.

Ziemniak, który zwycięsko opanował w ciągu ostatnich lat stukilkudziesięciu rozległe połacie ról Polski z. i pd. — w woj.: wileńskim, nowogrodzkiem, poleskiem i w. części białostockiego zajmuje mniej, niż 10% powierzchni pól.

Więcej, niż $\frac{1}{3}$ część ziemi ornej — a często więcej, niż $\frac{1}{2}$ — zasiana jest żytem; $\frac{1}{10}$ część owsem. Zboże tak wymagające, jak pszenica, źle się udaje na ziemiach w., to że zasiewy pszenicy pokrywają tu około 1—4% ról. Tylko z. część woj. białostockiego, część woj. lubelskiego i w. partje nowogrodzkiego mają na lepszych glebach nieco więcej pszenicy.

Plony ziemioplodów są bardzo niskie. Specjalnie w woj. wileńskim i poleskim zbiory są najniższe z całej Polski. Przeciętnie zbiera się tam z 1 ha roli po 7 q żyta czy innych zbóż (w poznańskim: 16—19 q) oraz po 80 q ziemniaków (w poznańskim 150 q). W licznych gminach nie należą do rzadkości plony zbóż poniżej 6 q/ha i zbiory ziemniaków, które nie osiągają nawet 60 q/ha. Są to plony nieoptyczne, dla większych gospodarstw oznaczałyby ruine, drobne gospodarstwa włościańskie, które mają całkowicie różną od tamtych kalkulację — mogą nawet w tak ciężkich warunkach przez długi czas wegetować. Okoliczność ta sprzyja parcelacji.

Pnw. część woj. wileńskiego zasiewa po kilka procent roli *lnem*. Zasiewy te należą do najobfitszych w Polsce, plony jednak są niższe niż w reszcie Polski. Charakterystyczną dla słabych ziem pnw. części Polski jest *gryka*. Cały szereg roślin uprawnych, które są bardziej wymagające pod względem klimatycznym, nie udaje się na Wileńszczyźnie.

Oprócz jednak wpływów klimatycznych wielkie znaczenie mają i kulturalne. Ten raczej charakter przypisać można granicy, która oddcina z. część woj. białostockiego i woj. lubelskie od ziem wschodnich. Albowiem Mazowsze i część pd. Podlasia mają ziemie stosunkowo produktywniejsze i w lepszej kulturze, większe więc zbierają plony, natomiast wschód (oprócz pdw. części woj. nowogrodzkiego) odznacza się słabymi plonami.

Najsmutniej przedstawia się pn. część woj. wileńskiego: Podziśnie, wciśnięte między martwe granice litewską, sowiecką i łotewską.

Zaopatrzenie w zwierzęta domowe w stosunku do powierzchni przedstawia się niewiele gorzej, niż w reszcie Polski. Uznamy teren nawet

za dobrze zaopatrzone w zwierzęta gospodarskie, gdy weźmiemy pod uwagę stosunek liczby zwierząt do liczby mszk.

Srednio przypada 1 koń na rodzinę (2 razy więcej niż w reszcie Polski), 1 świnia, 1 para bydła. Na Wileńszczyźnie przeważa mleczny kierunek hodowli, podczas gdy na Polesiu — raczej mięsny. Ponadto przypada 1—2 owiec na rodzinę. W owce teren ten jest kilkakrotnie lepiej zaopatrzone, niż reszta Polski.

Okolo $\frac{1}{2}$ ogólnej powierzchni zajmują większe gospodarstwa (ponad 100 ha). Na Polesiu zajmują one nawet $\frac{1}{3}$ powierzchni, choć w stosunku do ogólnej liczby gospodarstw, procent dworów jest znikomy. Wielkie majątki składają się w większej mierze z powierzchni zalesionej i trawiastej, niż z ról. Od lat kilkunastu odbywa się intensywne akcja parcelacyjna i komasacyjna, popierana przez Rząd.

Gospodarstwa wielkokmiecie (5—20 ha) zajmują okolo $\frac{1}{3}$ ogólnej powierzchni, stanowią prawie $\frac{1}{2}$ ogólnej liczby gospodarstw. Charakterystyczne, że brak ognia przejściowego między wielką własnością (nad 100 ha), a kmiecią (5—20 ha). Ta kategoria stanowi tylko kilka procent ogólnej ilości gospodarstw, a ok. 10% ogólnej powierzchni.

Na drugą połowę ogólnej liczby gospodarstw składają się jednostki o obszarze 2—5 ha ($\frac{1}{3}$ og. ilości, a $\frac{1}{10}$ og. powierzchni) oraz gospodarstwa karłowate (mniej, niż 2 ha powierzchni). Stanowią one ok. $\frac{1}{4}$ ogólnej ilości, ale tylko ułamek procentu powierzchni.

Okolo $\frac{1}{3}$ ogólnej liczby rolników zawodowo czynnych ma samodzielne gospodarstwa. $\frac{1}{3}$ z nich zatrudnia obce siły najemne. Przy powierzchni, nie przekraczającej 6—7 ha, rolę uprawia się przeważnie siłami rodziny rolnika.

W porównaniu do reszty Polski, a specjalnie do Polski pd. zaopatrzenie gospodarstw w ziemię jest obfitsze, Pomimo tego sytuacja rolników jest o wiele gorsza, ze względu na tak słabe plony.

Ogółem z zajęć rolniczych żyje nie mniej, niż $\frac{1}{3}$ ogółu ludności. Część mszk. żyje z zajęć w lesie, z rybołówstwa na rzekach i tak licznych na Wileńszczyźnie i Polesiu jeziorach.

Pnw. część Polski, a specjalnie Wileńszczyzna i Polesie — to kraje, w których się szerzy nędza wiejska.

Na początku roku kończą się w wielu gospodarstwach wiejskich zapasy zbóż, okolo Wielkiej Nocy — również i inne zapasy, np. ziemniaków. Nie cała ludność, poszukująca pracy, znajdzie zarobek. W znacznej mierze ludność rolnicza pnw. Polski głoduje na przedwzrostku, żywiąc się produktami łąk i lasów. W drobnych gospodarstwach zdarza się niezadko chleb, wypiekany z rozrartych szczątków roślinnych.

Wślad za nędzą i spowodowanem nią złem odżywianiem idzie fatalny stan higieniczny (choroby, wzmożona śmiertelność, szczególnie niemowląt) i kulturalny znacznej części ludności (analfabetyzm pierwotny i wtórny, brak czytelnictwa). W znacznej mierze uwydatniają się tu jeszcze skutki zniszczenia wojennego.

Skarby kopalne tej części kraju są nieznaczne. Można wspomnieć o występujących w kilku punktach fosforytach, o łąkowych rudach żelaznych. Bogactwem są liczne wychodne białej kredy, zwaly głązów narzutowych, nadające się do budowy szos, obfite pokłady torfu, wreszcie gliny, nadające się na surowiec do cegieł i garniarń, piaski — odpowiednie do użytkowania w hutach szklanych. Najpoważniejszym jednak bogactwem przyrodzonym kraju jest „biały węgiel”, w który obfitują przedewszystkiem pojezierza. Zasoby te są wykorzystywane tylko w minimalnym zakresie.

W większych m-ach znajdujemy przemysł fabryczny. W Białymstoku i w okolicach rozwinął się przemysł tkacki, specjalnie zaś wyrób tańszych gatunków sukna. Ponadto szereg fabryk znajduje się w Wilnie, a nawet i w Grodnie. Pozatem występują prawie tylko drobne zakłady,

Najlichnieszã kategoriã zakládów przemyslowych stanowią *tartaki*, rozsiane po całym terenie. Masa drzewna przerabiana jest na tekturã i papier w kilku fabrykach. Licznie rozsiane sã *cegielnie*, przewãznie drobne.

Przemysł rolny jest na całym obszarze słabo rozwinięty. Najlichnieszmi sã *młyny*, następnie z kolei — *gorzelnie*, wreszcie *browary* i *fabryki przetworów*.

Istnieje te¿ *przemysł ludowy*, rozwinięty gównie w dziale drzewnym (*koszykarstwo*, *bednarstwo*, *kołodziejstwo*) oraz tkackim (*sukiennictwo*, *kiłimkarstwo*, *powroźnictwo*). W przemyśle ludowym zatrudnione sã nieraz całe wsie. Przemysł ten walczy z trudnościami; produkty jego mają często wartośc nietylko etnograficznã i regionalistycznã, lecz artystycznã, sã jednak zbyt mało znane i niedoceniane. Teren pokryty jest rzãdkã sieciã *kolei*. Na w. od linii Grodno—Białystok—Brześć tylko nieliczne szosy przecinają kraj. *Drogi wodne* w zaniedbaniu. Ten stan sieci dróg pozostaje w zwiãzku ze słabem tętnem życia gospodarczego. Ruch osobowy i towarowy na kolejach jest znacznie słabszy, ni¿ w z. i pd. Polsce.

Poza kilku większymi miastami *handel* jest słaby i niedość zorganizowany, obroty zaś małe. Znacznã część terenu (Wileńszczyzna, Połesie) — to obszar niewystarczalne pod względem zbożowym. W bud¿ecie Państwa te ziemie sã terenami deficytowymi. Z tych woj. wpływa do kas Państwa tylko mała część sumy, któraby na niã przypadała proporcjonalnie do powierzchni.

Wartość jednego k^2 . powierzchni nie przekracza tu kilkuset tysięcy zł. wraz z zabudowaniami i t. d. Całkowity majątek narodowy terenu wart jest zaledwie kilkadziesiąt miliardów zł.

Siła nabywczã ludności jest, szczególnie w wileńskim, nowogrodzycznym i poleskim, niezmiernie mała. Miarã jej mo¿e byc do pewnego stopnia spo¿ycie węgla, wynoszące w tych woj. (poza Wilnem i Brześciem) zaledwie po kilkanaście kg. na głowã (średnia dla Polski: 900 kg. na głowã).

Ten stan gospodarczy kraju, odznaczający się ekstensywnem wyzyskiwaniem terenu i prymitywizmem — od kilkunastu lat powoli, lecz stale ulega ewolucji w kierunku racjonalizacji gospodarczej.

Miasta pokrywają teren rzãdkã sieciã. Najwięszym m-em regionu jest *Wilno* (ok. 200.000 mszk.), następnem z kolei — *Białystok* (ponad 90.000 mszk.), wreszcie *Grodno* i *Brześć* (po 50.000 mszk.), *Siedlce* (37.000), *Pińsk* (32.000), *Łomża* (25.000), *Suwałki*, *Baranowice* i *Lida* nieco więcej, ni¿ po 20.000 mszk. M-st liczących 10 — 20.000 tys. istnieje na tym terenie 12, tych zaś, które mają 5 — 10.000 ludności — 14.

Najgęstsza jest siec m-st w równoleżnikowym pasie nadniemeńskim wyżyn grodzieńsko-nowogrodzkich. Znacznie mniej m-st le¿y w woj. wileńskim i poleskim. Gęstość m-st jest tu proporcjonalnã do gospodarczej siły okolicy.

W większych m-ch, jak Białystok, Grodno i Brześć n/B. wypada średnio po 6 izb na dom, w mniejszych natomiast — po 3—4. Średnie zaludnienie izby mieszkalnej w m-e waha się od 2 do 2,5 mszk.

Ogółem 33 m-a o ludności ponad 5.000 liczą w przybli¿eniu 760.000 mszk., co stanowi około 15% ogółu ludności.

M-a te zawdzięczają swój rozwój przedewszystkiem korzystnemu poło¿eniu. Częściowo sã to prastare osiedla (np. Wilno, które wielkim m-em byo ju¿ przed paru stuleciami), inne zaś rozwinęły się dopiero w ostatnich dziesiątkach lat (np. Baranowice). W b. znacznej mierze fizjognomja m-a, a szczególnie jego plan, zdradzają pochodzenie wiek m-a.

PRZESZŁOŚĆ I ZABYTKI.

Większość m-st odgrywa przedewszystkiem tu rolę ośrodków handlu, następnie administracji, na dalszym dopiero miejscu — kultury i oświaty. Wszystkie m-a są węzłami gościńców, a większe i średnie m-a ponadto przeważnie — szos, kolei, lub jednej z tych arteryj z rzeką.

* * *

Przeszłość i zabytki. Pnw. ziemie Rzeczypospolitej później od innych stron Polski uwolnione zstały od lodowca. Stąd płynię ich młodszosc cywilizacyjna w stosunku do ziem lessowych Wołynia lub Małopolski, krajów o starej kulturze rolniczej.

Pnw. Polski odcięty był dziejowo od aktywnych terytorjów: od po-brzeża Bałtyku pojezierzem, od Wołynia błotami i borami Polesia, od dorzecza Wisły puszciami Białowieską i Kurpiowską, od dorzecza Dniepru i Dźwiny lasami, bagnami, a częściowo pojezierzem Święciańsko-Brasławskiem. Mimo więc dobrych połączeń rzecznych i niewielkich działów wodnych nie był terenem łatwym do skolonizowania. To jest drugi czynnik młodszosci cywilizacyjnej tych ziem. Trzecim jest brak wybitnie dobrych gleb. To też później, niż na innych ziemiach Polski, człowiek zmienił tu tryb życia koczowniczy na osiadły.

Teren tych ziem dostępniejszy był w przeszłości od z. i w. (dzięki dorzeczom Wisły, Dniepru i Dźwiny) niż od pn. (barjera Pojezierza) i pd. (kotliną Polesia). To też prądy cywilizacyjne przenikały tu przedewszystkiem z pdz. (linją Bugu i Narwi) lub z pnw., aczkolwiek sączyły się wąskim strumieniem.

Okres rzymski epoki żelaza (0-375 po Chr.) zaznacza się ekspansją kultur ludów germańskich z z.: Wandalów z terytorjum Mazowsza (charakterystyczne garnki z ornamentem swastyki) i Gotów z terytorjum Prus Wschodnich. Kultura wandalaska opanowała zrazu Podlasie, zachodnie Polesie, a częściowo Wileńszczyznę, zajęta już przez ludy litewskie. Później wypiera ją kultura gocka. Około 200 r. po Chr. Gotowie zakładają państwo nad morzem Czarnem, mieszając się z ludami słowiańskimi. Gocko-słowiańska kultura czarnomorska zaczyna oddziaływać odtąd na Podlasie a za pośrednictwem Podlasia i Prus wschodnich wywierać wpływ na litewską mniejwięcej aż po w. VII. Gotom i Wandalom zawdzięczają Litwini zaczątki plemiennej organizacji politycznej i wojennej, jak również elementy rytuału grzebalnego. Od Gotów i Wandalów przejdzie na Wileńszczyznę obrzęd ciałopalny. Przetrwają głęboko czasy historyczne, skoro książęta litewscy będą po śmierci paleni razem z koniem, psami i przedmiotami codziennego użytku, poczem nad ich zwęglonemi szczątkami sypane będą wysokie kurhany.

Stulecia IX — XII zaznacza się ekspansją Słowian, zorganizowanych politycznie przez przybyłych ze Skandynawji germańskich Waregów. Pokrewni Litwinom Jadzwingowie, zamieszkujący pierwotnie Suwalszczyznę, przesuną się w tym czasie na pd. ku dorzeczu Narwi i dolnego Bugu dokąd wdzierać się będą równocześnie Waregowie kłjowscy. Ekspansja słowiańsko-waregska dosięgnie w ten sposób Grodzieńszczyzny. Grodno i Brześć wyrosną na ważne twierdze na pograniczu ruskiem. Od poł. XII w. zaczną się Litwini organizować państwowo w ośrodku wileńsko-trockim, a w stuleciach XIII i XIV podbiją Nowogrodzkie, Polesie i Podlasie. Ulegną jednak wpływowi kultury rusko-bizantyjskiej, idącym od Połocka, Mińska i Grodna.

O wysokim poziomie kultury i cywilizacji w ks. grodzieńskiem świadczą najstarsze zabytki architektury murowanej w Grodnie: *cerkiew śś. Borysa i Gleba na Koloży, oraz resztki zabudowań zamkowych.*

Cerkiew ś.ś. Borysa i Gleba, wzniesiona w II-cj poł. XII w. reprezentuje rusko-bizantyjską architekturę typu kijowsko-czernichowskiego. Ze względu na dobry stan zachowania ocalałej połowy budynku oraz opracowanie architektoniczne i dekoracyjne (garnki akustyczne, głązy, kafle glazurowane) cerkiew ta posiada wyjątkowe znaczenie naukowe i artystyczne. Niemniejsze znaczenie posiadają resztki zabudowań zamkowych na terenie „Starego Zamku”, gdzie odnaleziono też szczątki zabudowań wcześniejszych i późniejszych. Są to najstarsze zabytki architektury na ziemiach pnw. Rzplitej.

Polska oparła się o linię Bugu już za czasów Chrobrego, który, jak się zdaje, rozciągnął swe wpływy również na Brześć. Biskupstwo misyjne, zorganizowane przez Polskę w poł. XIII w. w Łukowie, szerzyć będzie wśród Jadźwingów, pozostałych na pd., chrześcijaństwo i cywilizację zachodnio-europejską, a z syntezy pierwiastków polskich, ruskich i jadźwińskich wytworzy się typ etniczny i dialekt podlaski. Na pn. Mazurzy rozpoczęli ekspansję wzdłuż Narwi i dolnego Bugu w czasach jeszcze dawniejszych. Trwała ona bez przerwy przez stulecia następne przed i po unji Litwy z Polską. W związku z kolonizacją mazurską na odmiennym podłożu etnicznym wytworza się typ etniczny Kurpia i odrębna od mazurskiej kultura ludowa i sztuka Kurpiów. *W dziedzinie architektury wiejskiej Kurpie obok Poleszuków przechowali z ludów na naszym terenie żyjących najwięcej form i motywów tradycyjnych.*

Króńc XIV i początki XV w. zaznaczają się gwałtownym naporem Krzyżaków już nietylko na Żmudź, lecz i na Wileńszczyznę i Podlasie. Niebezpieczeństwo ze strony zarówno Krzyżaków jak i Moskwy skłania Jagiełłę do zbliżenia się ku Polsce. W Krewie dochodzi do skutku układ z Polską 14.III.1385 r., mocą którego książę litewski obiecuje przyjąć chrzest, zaślubić królowę Jadwigę i wcielić ziemię Litwy do Polski; w r. 1401 na zjeździe w Wilnie zasada inkorporacji zostaje zastąpiona unją obu państw z zachowaniem ich odrębności prawno-administracyjnej. Na podstawie uchwał tego zjazdu, oprą się unje następne, w pewnym stopniu i Lubelska 1569 r. Oficjalna chrystjanizacja Litwy (1387 r.) otworzy niepodzielnie wrota oddziaływaniom kultury polskiej, która zaczęła przenikać na ziemię W. Ks. już od poł. XIII w. Język ruski, jako urzędowy i literacki ustąpi powoli miejsca polskiemu i łacinie.

Początki rządów Zygmunta Augusta na Litwie (1530) zbiegają się niewątpliwie z początkami rozwoju na tych ziemiach reformacji. Kalwinizm zdobywa, jak się zdaje, liczniejszych niż luteranizm adeptów, zwłaszcza wśród szlachty i dygnitarzy. Sam król początkowo przychylnie się odnosi do kalwinizmu, garzącymi zaś jego wyznawcami są Radziwiłłowie (Mikołaj Radziwiłł Czarny i Rudy). W stolicy i na prowincji powstają pierwsze zbory. Propaganda kalwinizmu przyczyniła się w znacznej mierze do polonizacji kraju, gdyż pragnąc trafić do szerszych mas, rozpowszechniają adeptci nowej wiary książki religijno - polemiczne w języku polskim, jako przystępniejszym dla ogółu, niż łacina. W związku z rozbudzeniem życia umysłowego za Zygmunta Augusta pozostaje rozwój drukarstwa na tych ziemiach. Pierwszy druk wileński w języku ruskim pojawia się już w 1525 r., jednakże dopiero od 1575 r. możemy mówić o ustalonej i ciąglej akcji wydawniczej w stolicy litewskiej. W r. 1563 wydana zostaje sławna „Biblia Brzeska” a w następnych dziesięcioleciach powstanie szereg drukarni w mniejszych ośrodkach miejskich W. Księstwa Litewskiego.

Prawdopodobnie dopiero ok. poł. XIV w. rozpoczyna się nieprzerwany rozwój murowanego budownictwa na ziemiach b. W. X. L., wchodzących w skład dzisiejszej Polski pnw. a pierwsze w tym czasie budowle

to *obwarowania zamku wileńskiego i zamku w Krewie*. W obrębie murów, okalających teren zamku, wznosiły się początkowo budynki mieszkalne i zabudowania gospodarcze drewniane. Zamek w Krewie i późniejsze od niego w *Miednikach Królewskich i Lidzie* (XV w.), położone na nizinach wśród moczarów, przedstawiają typ jeszcze bardzo prymitywnej: mury obwodowe zamykają prostokątny dziedziniec, w jednym z naroży wznosi się wyniosła wieża strażnicza. Odrębny charakter posiadają zamki na wzgórzach: rozbudowany za czasów w. ks. Witolda *zamek wileński* i wymurowany w XV w. *zamek w Nowogródku*. Materiałem budowlanym była cegła i kamień polny, używany nie tylko w fundamentach i w miąższu murów, ale i w oblicówkach elewacji. Ruiny niektórych zamków wskazują na rozbudowanie i przebudowanie fortyfikacji w ciągu wieków, np. w szczątkach Górnego Zamku wileńskiego wyróżnić możemy kilka okresów budowy — od początków XV w. do II-jej poł. XVII w. Najbardziej rozwinięty system fortyfikacyjny przedstawiają *zamki trockie*. W zamku na wyspie, wzniesionym z muru przez w. ks. Witolda, a rozbudowanym za Kazimierza Jagiellończyka, zachowały się w szczątkowym stanie najstarsze na naszym terenie malowidła ściennie o charakterze rusko bizantyjskim. W najlepszym stanie przetrwał do naszych czasów najpóźniejszy z gotyckich zamków, powstały w XVI w. jako obronna rezydencja magnacka, nie wielkosiążęca — *zamek w Mirze*. Wszystkie gotyckie zamki znajdują się w stanie ruiny — niektóre uległy zniszczeniu już w początku XVI w., inne w czasie najazdu Moskiewskiego w połowie XVIII w., tylko zamek w Mirze był zamieszkały do końca w. XVIII.

Od przyjęcia przez Litwę chrztu i unji z Polską równoległe z architekturą obronną rozwija się *architektura kościelna*. Materiałem budowlanym było początkowo prawie wyłącznie drzewo, tylko w największych ośrodkach miejskich, jak Wilno, Kowno, Grodno, wznoszono kościelne mury z cegły; w nielicznych wypadkach murowane znajdziemy i na prowincji.

Pierwsze gotyckie murowane kościelne wileńskie: *Katedra Jagiellova i kościół św. Mikołaja*, były niewielkimi jednonawowymi budynkami, już jednak w I-ym ćwierćwieczu XV stulecia powstają wielkie 3-nawowe gotyckie kościelne, halowe, *kościół św. Jana, Katedra Witoldowa i kościół Franciszkanów w Wilnie, kościół Wniebowzięcia N. M. P. w Grodnie*, później *kościół Bernardynów w Grodnie*. Najpóźniejszym kościółem tego typu jest *wileński kościół Bernardynów*, wzniesiony w II-jej poł. XVI w. Sklepienia kryształowe występują powszechnie w kościelnej architekturze wileńskiej XVI w., podobnie jak i w grupie kościelnej mazowieckich z tego okresu. O ile architektura kościelna wykazuje wyraźny związek ze sztuką zachodu, o tyle w architekturze murowanych gotyckich cerkwi z początku XVI w. widzimy niewątpliwie wpływy wschodnie, rusko-bizantyjskie, zwłaszcza w kompozycji bryły, układzie wnętrza i trójabsydalnem zamknięciu prezbiterjum, obok oczywistych związków z architekturą zachodnią. Do tej grupy budowli należą wileńskie *cerkwie św. Trójcy i św. Mikołaja*, a z pewnymi odmianami *cerkwie św. Borysa i Gleba w Nowogródku* oraz *kościół obronny w Malomożejkowie i Synkowiczach*. W gotyckiej obronnej *cerkwi w Supraślu*, wybitnym tworze krzyżujących się wpływów wschodu i zachodu, zachowała się wewnątrz cenna polichromja z poł. XVI w. oraz wspaniałe barokowe ikonostas z I-jej poł. XVII w. Odrębną grupę, wiążącą się z architekturą mazowiecką, stanowią gotyckie kościelne, przeważnie z XVI w., na Mazowszu Łomżyńskim: *katedra w Łomży, kościół w Szczepankowie, Kleczkowie, Wiźnie, Rosohatem* i in.

W r. 1569 przybywają do Wilna Jezuici. Zakładają kolegium, drukarnię i rozwijają energiczną akcję w 2 kierunkach: przeciw protestantom i za unją kościoła greckiego z rzymskim. Zygmunt August

ofiarowuje im bogatą bibliotekę, którą kolekcjonował na zamku dolnym. Stefan Batory w r. 1578 podniósł Kolegium jezuićkie do godności Akademii. Jezuitom sprzyja Mikołaj Radziwiłł Sierotka, od którego datują początki świetności *Nieświeża*. Najznakomitszymi działaczami jezuićkimi na gruncie Wilna są: ks. Piotr Skarga, pierwszy rektor Akademii Wileńskiej i poeta ks. Maciej Sarbiewski. Dziełem: „O jedności Kościoła Bożego” — (Wilno 1577) przygotowuje Skarga grunt pod Unję Kościelną. Dochodzi ona do skutku w Brześciu w r. 1596. Nie wszyscy wyznawcy cerkwi greckiej przyjęli Unję, przez co w cerkwi powstaje rozdzielenie. Przeciwny Unji obóz organizuje obronę w stowarzyszeniach p. n. „bractw cerkiewnych”.

R. 1648 ściera na część kraju burzę w postaci wojen kozackich; przyczem w wielu miastach ruskich ludność wchodzi w zmwę z kozakami. W r. 1655 wraz z całą Rzplitą ogarnia ziemie pnw. „potop” moskiewsko-szwedzki. Moskwa wkracza do Wilna. M-o wydane zostaje na rzeź i pastwę ognia, nie pomogła obrona części ludu w paru warownych kośc. Prócz Wilna zajęła Moskwa i Kozacy pod wodzą Żołotarenki, którego okrucieństwa w stolicy przeszły do legendy, cały szereg m-st poleskich i czarnoruskich aż po Grodno, Szwedzi zaś Podlasie.

25 VI 1660 r. w bitwie między Lachowiczami a Połonką (niedaleko Baranowicz) Paweł Sapieha i Stefan Czarniecki biją na głowę wodza moskiewskiego Chowańskiego, dzięki czemu pnw. ziemie Rzplitej zostają zwolnione od okupacji moskiewskiej.

Nawet wśród szczęku oręża nie zaniedbuje zakon Jezuitów propagandy i pracy misyjnej. W r. 1657 ginie w Janowie koło Pińska straszliwie przez kozaków umęczony późniejszy patron ziem Pińskiej bł. Andrzej Bobola.

Po okresie renesansu nie pozostawało na Litwie prawie żadnych śladów. Jedyne wielkie przedsięwzięciem budowlanym w dobie renesansu była rozbudowa *Dolnego Zamku w Wilnie* za Zygmunta Augusta oraz zamkowego kośc., *Katedry Wileńskiej*. Zniszczenie zamku i późniejsze przebudowy Katedry zatarty wszelkie ślady monumentalnej architektury renesansowej, której przypomieniem są tylko 2 renesansowe nagrobki w dzisiejszej Katedrze. Jedynymi renesansowymi budynkami poza Wilnem są: dawny zbór, obecnie kośc., w *Smorgoniach* i *zamek Sapieżyński w Holszanach*. Przypuszczać można, że renesansowy charakter miały wznoszone w Wilnie w XVI w. pałace magnackie, wszystkie jednak uległy w późniejszych czasach zupełnemu przekształceniu, ślady architektury renesansowej znajdziemy tylko w kilku attykach domów wileńskich.

Gdy naogół w architekturze kościelnej gotyk utrzymuje się do pierwszych lat XVII w., w *Nieświeżu* już w r. 1584 powstaje *pierwszy na ziemiach polskich kośc. barokowy*, wzniesiony dla Jezuitów przez włoskiego architekta *Bernardoniego*, wzorowany na rzymskim kośc. „II Gesu”. Ogniwem przejściowym jest wileński kośc. ś. Michała oraz szereg kośc. prowincjonalnych z I-ego trzydziestolecia XVII w. Kośc. te są jednonawowe, z wysoką wieżą od frontu, w przyziemiu kwadratową, w wyższych kondygnacjach osmioboczną, prezbiterjum jest zamknięte półkolisto lub wielobocznie, okna są wysokie i wąskie, charakterystyczną cechą konstrukcyjną są zwykle skarpy (*kośc. Bernardynów w Słominie*, *kośc. parafjalne w Klecku*, *Różanie*, *Nowym Świerzniu*).

Konstrukcyjne tradycje gotyckie (skarpy) znajdujemy jeszcze w pierwszym barokowym gmachu wileńskim, jezuićkim *kośc. ś. Kazimierza*, wzniesionym w pierwszych latach XVII w. Kośc. ś. Kazimierza posiada wszystkie cechy monumentalnej kościelnej architektury barokowej (plan w kształcie krzyża łacińskiego, kopuła, układ bazylikowy wnętrza).

Wyjątkowym przepychem odznacza się wczesnobarokowa *kaplica ś. Kazimierza w Katedrze Wileńskiej*, dzieło prawdopodobnie Włocha C. Tencalli. Zainteresowaniu sztuką rodów magnackich, Radziwiłłów, Sapiechów, później Paców, fundatorów monumentalnych gmachów kościelnych i klasztornych, zawdzięczamy też grupę zabytków marmurowej rzeźby nagrobkowej z I-ej poł. XVIII w., najlepiej reprezentowanej w wileńskich kośc. ś. *Michała i Bernardynów*, oraz w *Faście nieświeskiej*. W dziedzinie architektury świeckiej obok magnackich budowli obronnych (*zamek w Nieświeżu i Lubczy, dwór w Gojcieniszkach*), rozwija się architektura pałacowa. Charakter jednak wczesnobarokowy zachowały tylko, prócz niewielu fragmentów na prowincji oraz attyk domów wileńskich i *Ostrej Bramy*, dziedzińce arkadowe *Akademii Jezuićkiej i Alumnatu w Wilnie*.

Architekturę barokową II-ej poł. XVII w. cechuje bogactwo stiukowej i malarskiej dekoracji wewnątrz (*kości. ś.ś. Piotra i Pawła, kaplica ś. Kazimierza, kośc. Trynitarzy w Wilnie, kośc. Dominikanów w Słotpcach*, zniszczone dekoracje *kości. ś.ś. Ignacego i pałacu antokolskiego Sapiechów w Wilnie*). Na czele najwybitniejszej grupy sztukatorów, twórców dekoracji kośc. ś. Piotra i Pawła w Wilnie, stali włosi, *Peretti i Galli*, malowidła sklepienne w tym kośc. wykonał włos *Palloni*. Drugim wybitnym malarzem, pracującym w Wilnie w końcu XVII w., był włos *Delbene*, autor malowideł w kaplicy ś. Kazimierza oraz zniszczonej polichromji kośc. ś. Ignacego i sali pałacu Sapieżyńskiego na Antokolu.

W początkach XVIII w. nawiedza kraj wojna północna. W 1702 r. Szwedzi zajmują Wilno, w 3 lata zaś później wkracza tu z wojskami swemi Piotr Wielki. Karol XII w pościgu za Rosjanami przechodzi Polesie, wkracza do Pińska, gdzie wysadza w powietrze zamek Michała Serwacego Wiśniowieckiego, stronnika Augusta. Wojna północna zrujnowała kraj doszczętnie, wśród wygłodzonej ludności zaczęła się szerzyć gwałtownie zaraza morowa, pochłaniając zwłaszcza w Wilnie dziesiątki tysięcy jego mszk. W walkach ze Szwedami wstawili się *Kurpie*.

Oświata i nauka w związku z wojnami podupadają znacznie, jednak już za Augusta III zaznacza się na tem polu poprawa. Obok Jezuitów występują jako organizatorzy rywale ich Pijarzy, zakładając między innymi słynne *kolegium w Lubieszowie* koło Pińska, które wykształci późniejszego wodza narodu Tadeusza Kościuszkę. Podnosi się z upadku również szkolnictwo jezuickie; w Akademji Wileńskiej obok filozofji scholastycznej pojawiają się wykłady systemów nowożytnych (Bacon, Descartes, Locke), a także fizyki doświadczalnej. Elżbieta z Ogińskich Puzynina funduje w 1753 r. obserwatorium przy Akademji Wileńskiej.

W poł. XVIII w. ruch artystyczny, zwłaszcza w dziedzinie architektury, wzmaga się bardzo silnie; w Wilnie spowodowane to zostało w dużym stopniu przez wielkie pożary, które zniszczyły m-o w r. 1737, 1748 i 1749, co wywołało konieczność równoczesnej odbudowy wielkiej liczby monumentalnych gmachów. Rokokowa architektura Wilna posiada tak duże wartości artystyczne i tak wiele cech wspólnych w tym ze społem dla niej tylko charakterystycznych, że budowie wileńskie z tego okresu i budowie, rozrzucone na ziemiach b. W. X. L., powstałe pod wpływem Wilna, chrzcimy mianem „*rokoko wileńskiego*”, wyróżniającego się niezwykłą dekoracyjnością w opracowaniu szczytów architektonicznych, strzelistością wież, dekoracyjnością szczytów frontowych i prezbiterjalnych oraz przepychem architektury ołtarzowej. Pierwsze miejsce zajmują rozwinięte kompozycje ołtarzowe z barwnego stiuku w *kości. wileńskich ś. Jana, ś. Katarzyny, Dominikanów, Wszystkich Świętych*

i ś. Kazimierza. Długi szereg kość. rokokowych rozpoczyna wzniesiony przez wileńskiego architekta Glaubicza kościół ś. Katarzyny w Wilnie; najcharakterystyczniejszym okazem rokokowej architektury kościelnej jest wileński kość. *Misjonarzy*. Kość. i klasztory wzniesione lub przebudowane w tym okresie są bardzo liczne, do najwybitniejszych należą: w Wilnie — kość. ś. Katarzyny, Misjonarzy, ś. Jana, Bazylianów, Dominikanów i Wizytek, poza Wilnem — *Dominikanów w Kałwarji, Karmelitów w Głębokiem, Bazylianów w Berezweczu, Bernardynów w Budstawiu, kość. w Iwieńcu*, kompleks zabudowań Jezuistów w *Pińsku, kość. Kawalerów Maltańskich w Stółowiczach, ś. Andrzeja w Stonimie, parafjalny w Zdzięciole, Jezuistów w Grodnie, wieża kość. Bernardynów w Grodnie i w. in.* Nie wiąże się ściślej z wileńską grupą barokowych i rokokowych kość. wielkie barokowe i rokokowe fundacje klasztorne w z. części woj. białostockiego: *Kamedułów w Wigrach, Misjonarzy w Siemiatyczach, Dominikanów w Różanymstoku, Benedyktynek w Drohiczynie*. W dziedzinie rokokowej architektury świeckiej najwybitniejszym zabytkiem jest *pałac hetmana Branickiego w Białymstoku*. W architekturze kościelnej biały stiuk, panujący w okresie baroku w dekoracji wnętrz, ustępuje obecnie bogatym polichromjom figuralnym i ornamentacyjnym, pokrywającym sklepienia i ściany (Kość. ś. Teresy, ś. Jerzego, Dominikanów w Wilnie, Kałwarja Wileńska, fara w Nieświeżu, polichromja Hübla w Lubieszowie i in.). Wśród skromnych naogół drewnianych dworów pierwsze miejsce zajmuje rokokowy *dwór Niesiołowskich w Woronczy*. W zakresie architektury drewnianej z XVII i XVIII w. zasługują też na uwagę duże *świronki z piętrowymi galerjami (Dukszty, Niestaniszki, Oszmianka Murowana, Grodno i in.)* oraz piękne *bożnice (Olkieniki, Grodno, Zabłudów, Wołpa i in.)*.

Doba reform za Stanisława Augusta zaznacza się przede wszystkim dążnością w kierunku podźwignięcia gospodarczego kraju. Hetman Michał Ogiński w tym celu buduje kan., łączącą Szczarę z Jasiołdą i systemat Niemna z systematem Dniepru. W parę lat później Mateusz Butrymowicz doprowadza do skutku przekopanie kan. między Wisłą, a Dnieprem na linii Muchawiec — Pina pod nazwą *kan. Rzplitej, zw. później Królewskim, lub Dniepro-Bugskim*). Równocześnie z inicjatywy prywatnej powstają dążenia w kierunku uprzemysłowienia kraju. Anna z Sanguszków Radziwiłłowa zakłada w swych dobrach 5 fabryk, wśród nich wyrobów szklanych w *Nalibokach*. W *Nieświeżu* rozwija się fabryka dywanów, a jednocześnie w *Stucku* (dziś za granicą sowiecką) słynna wytwórnia pasów. W *Pińsku* nadal wyrabiają sławne na całą Polskę juchty. Niezwykle intensywną działalność rozwija na Litwie w latach 1765 — 80 podskarbi nadworny litewski, Antoni Tyzenhauz. Jest to na szeroką skalę zakrojona akcja kulturalna i gospodarcza, nie pozbawiona posmaku politycznego. Podskarbi, jeden z najzaufanych przyjaciół króla, pragnie tą drogą wśród wyborców szlacheckich uczynić popularnymi rzady swego pana i tą drogą skonsolidować wpływ jego na Litwie. Głównym ośrodkiem działalności podskarbiego jest *Grodno*. Z placówek kulturalnych zakłada on tam *szkołę kadetów, szkołę buchalteryjną i miernictwa, instytut połoźniczy i weterynaryjno-medyczno-chirurgiczny, wreszcie ogród botaniczny*. W Grodnie powstają 2 os. fabryczne na przedmieściach *Horodnica i Łosośna*, obejmujące szereg najróżnorodniejszych zakładów.

W latach 1773 — 81 następuje reorganizacja Akademji Jezuickiej w Wilnie na Szkołę Główną W. Ks. Litewskiego, której podporządkowano całe szkolnictwo na Litwie. Już wtedy wśród profesorów Szkoły Główniej ujawniają się znakomite siły naukowe, jak ks. rektor *Poczobut*, astronom, *Forster*, geograf i *Gilibert*, przyrodnik.

W r. 1759 powstaje pierwsze czasopismo na Litwie, „Jezuicki i Litewski”, wychodzące w latach 1762 – 89 pod nazwą „Gazety Wileńskiej”. W r. 1785 otwarty zostaje pierwszy stały teatr w Wilnie. Kultura teatralna rozwija się przedewszystkiem w rezydencjach wielkopolskich (Nieśwież Radziwiłłowski oraz Siedlice hetmanowej Ogińskiej, które wslawiły się operą dworską). Kulturę muzyczną szerzy hetman Ogiński, sam niepośledni kompozytor a poważnym jej ośrodkiem jest „Polski Wersal” — Białystok Branickich.

Sejm grodzieński, ostatni w dziejach dawnej Rzplitej, w 1793 r. przyznał Rosji część ziem, leżących w pnw. połaci dzisiejszej Polski, między innymi Nieśwież. W nocy z 22 na 23 kwietnia 1794 r. wybucha w Wilnie powstanie, kierowane przez płk. Jakóba Jasińskiego, który opanowuje m-o i bierze do niewoli ok. 1000 jeńców.

Był to krok zuchwały, ponieważ siły rosyjskie przeważały 8-krotnie siły atakujących. Z wyroku sądu kryminalnego powieszony zostaje w Wilnie hetman Kossakowski, jeden z głównych działaczy konfederacji targowickiej. Powstanie w Wilnie, które stało się hasłem dla insurekcji w innych częściach kraju, poddało Litwę naczelnej władzy Tadeusza Kościuszki. Po Jakóbie Jasińskim, którego Kościuszko awansował na generała, wodzami armji byli kolejno: gen. Michał Wielhorski i Mokronowski. 11 sierpnia stolica Litwy zostaje po rozpaczliwej obronie zajęta przez Rosjan.

Treci rozbiór Polski w 1795 r. oddaje Rosji kraj po pr. brzegu średniego Niemna wraz z Grodnem, stąd zaś terytorja na w. od linii Niemen — Niemirów n. Bugiem. Prusy obejmują w posiadanie Suwalszczyznę po Niemen średni i dolny, kraj Kurpiów i Podlasia na pn. od Bugu. Z. Podlasie aż po Bug bierze Austria. Pogrom przez wojska napoleońskie Prus w 1807 r., oraz Austrii w 1809 r. spowodował włączenie wyżej wspomnianych zaborów do Ks. Warszawskiego, a w r. 1815 do Królestwa Kongresowego. Jednakże t. zw. obwód Białostocki wcielony został w 1807 r. wprost do Rosji.

Rządy Katarzyny w podbitym kraju organizuje głośny w dziejach Polski byłby poseł w Warszawie ks. Reppin. Następuje szereg konfiskat dóbr, które otrzymują zaszczyt w walkach z Polską wojskowi. Katarzyna usuwa obowiązujący dotąd Statut Litewski, znosi sądy ziemskie, m-om odbiera samorząd a chłopów obarcza większymi od dotychczasowych ciężarami. Kościół unicki doznaje gwałtów i prześladowań. Paweł I i Aleksander I rządzą łagodnie; przywracają dawne prawodawstwo litewskie i instytucje samorządu szlacheckiego. Następuje reorganizacja Szkoły Głównej Litewskiej, zakończona ostatecznie 1 kwietnia 1803 r. przemianowaniem jej na Cesarski Uniwersytet Wileński. Odtąd Uniwersytet, pozostający pod specjalną opieką cesarza, podlega Ministrowi Oświaty i Kuratorowi Okręgu Naukowego Wileńskiego. Życzliwość Kuratora ks. Adama Czartoryskiego i dobre jego stosunki w owym czasie z Aleksandrem gwarantowały Uniwersytetowi pomyślny rozwój. Uniwersytet korzysta z rozległej autonomji i z dość znacznych dochodów z dóbr pojezuickich. Uniwersytet Cesarski jest spadkobiercą idei Szkoły Głównej Litewskiej i Komisji Edukacyjnej i podobnie jak one sprawuje nadzór nad całym szkolnictwem na Litwie; grono profesorskie dobiera sobie z pośród dawnych wychowanków Szkoły Głównej, sprowadza również specjalistów z zagranicy. Jest on pośrednio ostoją intelektualną i duchową całej Polski, a w szczególności naszych Ziem Wschodnich przed grożącym im wynarodowieniem. Ze znakomitszych profesorów Uniwersytetu wymienimy: braci Śniadeckich, Jana matematyka i Jędrzeja przyrodnika, Joachima Lelewela historyka, Józefa Gołuchowskiego filozofa, Ernesta Grodeck'a znawcę kultur klasycznych. Uniwersytet Wileński stanie się wzorem dla zawiązujących się w tym czasie uniwersytetów rosyjskich.

Rok 1812 „urodzaju i wojny” rozdzielił społeczeństwo nasze na 2 obozy; jedni z ks. Adamem Czartoryskim stanęli przy Aleksandrze i wraz z nim wyjechali w głąb Rosji za zbliżaniem się wojsk Napoleona. Większość jednak społeczeństwa wyczekiwała z utęsknieniem wkroczenia Wielkiej Armji.

28 — VI opuszczają m-o ostatnie oddziały rosyjskie; za nimi wkrocza 8 pułk ułanów polskich pod wodzą ks. Dominika Radziwiłła. Wkrótce potem wjeżdża do Wilna Napoleon i bawi w stolicy aż do 16 lipca.

Na dwa dni przed tem odbyło się 14 lipca 1812 r. w Katedrze Wileńskiej uroczyste podpisanie aktu Konfederacji Generalnej W. Ks. Litewskiego, uchwalającej zjednoczenie Litwy z Koroną wśród okrzyków na cześć cesarza. Rozpoczęto też formowanie pułków ochotniczych na terenie ziem W. Księstwa, aczkolwiek akcja ta nie przybrała tak szerokich rozmiarów, jak w Ks. Warszawskim.

Po klęsce Wielkiej Armji szczątki armji głównej cofają się na Wilno, niosąc z sobą grabieże i dezorganizację. 7 grudnia ogląda przerażona stolica pierwsze gromady niedobitków świetnej przed paru miesiącami armji Napoleońskiej, zgłodniałe, zziębnięte i obdarte, a już 9 grudnia wieczorem ukazuje się pod bramami m-a awangarda rosyjska; Rosjanie stali się wkrótce panami całego kraju.

Pod koniec rządów Aleksandra I bierze górę w Rosji nacjonalistyczna reakcja; manifestacja ucznia gimnazjalnego, Michała Platera na rzecz Konstytucji 3 Maja, za sprawą senatora Mikołaja Nowosilcowa, zdecydowanego wroga polskości, rozdmuchana zostaje do rzędu poważnej intrygi rewolucyjnej. Aresztowani też zostali latem 1823 członkowie akademickiego związku Filaretów. Wśród uwięzionych znajdował się młody, a już świetnie się zapowiadający Adam Mickiewicz, tudzież Tomasz Zan, „poeta promienisty”. W wyniku całej sprawy usunięto z katedr profesorów: Joachima Lelewela i Józefa Gołuchowskiego. Zniechęcony tem ks. Adam Czartoryski składa urząd kuratora; następcą jego zostaje osławiony Nowosilcow, rektorem Uniwersytetu Wacław Pelikan, zdolny prof. chirurgji, ale kreatura Nowosilcowa. Uniwersytet za jego rządów podupada, zagnieżdża się na nim, podobnie jak w całym kuratorjum, system policyjno-szpiegowski.

W powstaniu 1831 r. ziemie pnw. nie odegrały tej roli, do jakiej były przeznaczone. Gen. Chłopicki przeciwny był przerzuceniu działań wojennych na wschód; następca jego Skrzynecki dłuższy czas nie decydował się na to. Litwa przez cały czas wojny była jakby ubocznym terenem walk; front główny znajdował się na Podlasiu. Mimo szeregu zwycięstw (Wawer, Dęby Wielkie, Iganie pod Siedlcami) armja polska nie tylko nie wyparła przeciwnika za Bug; nie starła się nawet zająć ważnych strategicznie Siedlec. Bitwa pod Ostrołęką (26 maja), zakończona zwycięstwem Rosjan, o losach wojny nie mogła decydować.

Akcja powstańcza na Wileńszczyźnie liczebnie wcale silna, była słabo zorganizowana; powstańcy jednak cieszyli się poparciem miejscowej ludności i przez dłuższy czas potrafili szachować wojska rosyjskie z terenu Podlasia. Na pograniczu pow. Braślawskiego działała opiewana przez Mickiewicza Emilja Plater. Oszmiana dnia 15 kwietnia 1831 r. stała się widownią krwawej rzezi bezbronnej ludności przez kozaków pod wodzą Werzulina. Nieudana dywersja na Wilno gen. Giełguda i Chłapowskiego przyczyniły się w znacznym stopniu do upadku insurrekcji.

Działalność patryjotyczno-konspiracyjna nie ustaje. W r. 1833 stracony zostaje w Grodnie Michał Wołłowicz, w 1839 r. w Wilnie Szymon Konarski, w 1848 r. Hofmejerster i Renier; na zesłanie w głąb Rosji skazani zostają bracia Dalewscy i szereg innych działaczy spośród młodzieży wileńskiej.

Tragiczny rok 1863 zaznaczył się licznym udziałem w walkach wszystkich klas społecznych. Na Polesiu i Rusi Czarnej szli niejedno-

krotnie z „panami” w „lasy” chłopci. Powstanie objęło cały teren. W przeciwieństwie do 1831 r. szanse powstania na tych ziemiach w 1863 r. były minimalne, organizacja, zwłaszcza na Polesiu, bardzo dobra. Terenem upartych walk były puszcze Rudnicka i Nalibocka. Wilno stało się widowiską nowych krwawych egzekucyj. W maju 1863 r. rozpoczął serję aresztowań przy zastosowaniu tortur, przysłany specjalnie dla stłumienia powstania na Litwie, nowy generał-gubernator z dyktatorską władzą hr. Michał Murawiew, przezwany „wieszatkiem”. Wielu ludzi skazano na śmierć doraźnie, bez wyroku. Naczelny wódz powstania na Litwie Zygmunt Dołęga — Sierakowski, wzięty jako ranny na polu bitwy, zawisł na szubienicy 27/VI.

W Nowogródkiem i na Wileńszczyźnie uciera się bohatersko z Rosjanami Ludwik Narbutt, zadając im szereg klęsk.

Na Polesiu działa późniejszy tragiczny dyktator powstania Romuald Traugutt. Objąwszy dowództwo nad tamtejszą partją w początkach maja 1863 r., stacza pomyślne bitwy pod *Horkami* i pod *Stolinem*, doznaje natomiast porażki pod *Kołodnem* (13/VII).

Powstania wywoływały ze strony rządu rosyjskiego reakcję, dążącą do całkowitego wytępienia polskości i katolicyzmu.

W 1832 r. następuje zamknięcie Uniwersytetu Cesarskiego w Wilnie, wskutek czego życie intelektualne Wilna ucierpiało niezmiernie. Przez 10 lat podtrzymywać będzie naukową jego tradycję Akademia Medyko-Chirurgiczna, skupiając na swym terenie wielu dawnych profesorów uniwersyteckich, jak np. sędziwego Jędrzeja Śniadeckiego, tudzież Akademią Duchowną. Bądź co bądź Wilno nie przestaje być ważnym ośrodkiem kultury, zwłaszcza w dziedzinie badań historii i archeologii krajowej (Michał Baliński, Michał Homulicki, Józef Ignacy Kraszewski, będący wychowaniem dawnego Uniwersytetu, Adam Honory Kirkor, Teodor Narbutt, Eustachy Tyszkiewicz, założyciel Muzeum i T-wa Archeologicznego w 1855 r., zamkniętych w 1864 r. — i wielu innych). W Wilnie też mieszka i działa „lirnik wioskowy”, Ludwik Kondratowicz (Władysław Syrokomja), a także muzyk Stanisław Moniuszko.

Podlasie z., stanowiące część Królestwa Polskiego, później niż ziemie „Zachodniego Kraju” objęte zostało ofensywą rosyjskości. Instytucje sądowe i prawne rosyjskie zaprowadzono tu, podobnie jak na całym terytorjum Kongresówki, dopiero w 1876 r. (w kraju „zachodnim” już w 1840 r.), przyczem pozostał nadal w mocy Kodeks Napoleona w prawie cywilnem, jak również dawny francuski kodeks handlowy. Podział na „gubernie” ustalili się tu w 1837 r., a więc w 40 lat po „Kraju Zachodnim”. Ludność Podlasia i Chełmszczyzny stawiła długo opór przeciw „przyłączeniu” Kościoła Unickiego do Cerkwi Prawosławnej, co za sprawą biskupa -renegata Józefa Siemaszki zostało uskutecznione na Litwie już w 1839 r. Rząd powierzył administrację djecezji Chełmskiej unickiej Marcelemu Popielowi, księdzu, sprowadzonemu z Galicji, który z wolna przygotowywał grunt dla prawosławia. Lud jednak stanął w obronie Kościoła i wiernych katolicyzmowi kapłanów, wywożonych do Rosji, a mianowanych przez Popiela nie dopuszczał do świątyń. Na tem tle doszło do rozruchów; w *Drelowie* i *Pratulinie* wojsko strzelało do tłumów, kładąc trupem kilkadziesiąt osób. W r. 1875 Popiel nakazał duchowieństwu katedralnemu przejść na prawosławie. Z tą chwilą Unja na Podlasiu i Chełmszczyźnie została oficjalnie zniesiona; część ludu jednak aż do ogłoszenia ukazu tolerancyjnego w 1905 r. wytrwała w oporze, chrzcząc dzieci i biorąc śluby potajemnie u księży kat., ponieważ przechodzenie z obrządku grecko-kat. na łaciński zostało oficjalnie zakazane. Męczeństwo Unji na Podlasiu odbiło się głośnym echem w kraju i zagranicą, a ludność, wroga prawosławiu, otrzymała urzędową nazwę „opornych”.

Do 1863 r. na ziemiach „Zachodniego Kraju” dopuszczeni byli na stanowiska urzędowe Polacy, później już wyłącznie Rosjanie. Język

polski wyrugowano nie tylko ze szkoły i urzędu, ale i z wszelkich dziedzin życia publicznego i z przedsiębiorstw prywatnych. W r. 1864 nastąpiło zawieszenie jedyne go na ziemi dawnej Litwy czasopisma — „Kuryera Wileńskiego”: wkrótce potem zamknięto na długie dziesiątki lat teatr polski. Napis polski na kaplicy ostrobramskiej zastąpiono łacińskim „Sub tuum praesidium confugimus”. Ludowi, modlącemu się pod „Ostrą Bramą”, pozwolono wraz z księdzem odmawiać litanje jedynie po łacinie. Jednak Ostra Brama przetrwała zwycięsko, jako symbol katolicyzmu i polskości. Mimo konfiskat dóbr polskich za udział w powstaniach i masowego przesiedlenia szlachty szaraczkowej w głąb Rosji, polskość w „Kraju Zachodnim” nie upadła, a nazwiska Elizy Orzeszkowej i Marji Rodziewiczówny świadczą o łączności duchowej tego kraju z Macierzą w dobie ucisku.

Żydzi doznawali pod panowaniem rosyjskim wielu ograniczeń prawnych. Z ważnych ośrodków życia umysłowego i kulturalnego Żydów w XIX w. i początkach XX w. występują Wilno, Pińsk i Wołożyn. Wilno pod panowaniem rosyjskim wydało zasłużonego wielce w dziejach naszej krytyki literackiej i publicystyki Żyda, patriotę polskiego, Juljana Kłaczkę, przyjaciela Słowackiego.

R. 1905 przyniósł ukazy tolerancyjne, zezwalające na przechodzenie swobodne z innych wyznań na kat. W Wilnie rząd zezwolił na wydawanie polskich czasopism i zakładanie szeregu stowarzyszeń społecznych i kulturalnych. Zawiązało się w 1907 r. „Towarzystwo Przyjaciół Nauk”, roztaczające opiekę nad zabytkami, gromadzące zbiory muzealne i biblioteczne. Ponadto wspomniane Towarzystwo organizuje ruch naukowy w najszerszym zakresie w postaci odczytów i publikacyj naukowych.

Wkrótce po nadaniu tych prowizorycznych ulg Polakom fala rusyfikacji i prawosławia zaczyna znów przybierać. Nadchodzi jednak rok Wielkiej Wojny — 1914. Do Wilna wkraczają Niemcy 19 września 1915 r.; front ustala się na 2 lata na wschód od Wilna i Pińska; poza tą linią ciągną się pozycje rosyjskie, a *kan. Ogińskiego* zniszczony zostaje przez długotrwałe walki pozycyjne. W latach 1917 — 18, korzystając z dezorganizacji militarnej Rosji naskutek rewolucji, posuwają się Niemcy dalej w głąb Białorusi, Polesia i Ukrainy. Cofający się Rosjanie wyniszczyli kraj, paląc wsie i niszcząc zapasy żywności. Ruiny gospodarczej kraju dopełnia okupacja Niemców, ich rekwizycje, celowe niszczenie przemysłu naszych ziem i wywożenie części ludności na przymusowe roboty do Niemiec. W tych warunkach zaludnienie Wilna spada o blisko $\frac{1}{3}$ część, do 127.000.

W końcu grudnia 1918 r. społeczeństwo wileńskie tworzy Organizację Wojskową dla obrony przed wojskami sowieckimi z licznym udziałem młodzieży szkolnej i robotniczej. Zbyt szczupłe siły obrońców nie zdołały wstrzymać bolszewików; 4 i 5 stycznia 1919 r. zajęli oni Wilno, w obronie którego zginął sławny architekt — rzeźbiarz Antoni Wiwulski. W Wielką Sobotę, t. j. 19 kwietnia 1919 r., zajmują Wilno Polacy, zaś w drugi dzień świąt Wielkiejnocy wkroczył do m-a Marszałek Piłsudski, ówczesny Naczelnik Państwa. 11 października tegoż roku dokonał Józef Piłsudski otwarcia wskrzeszonego Uniwersytetu, którego pierwszym rektorem zostaje znany przyrodnik, Michał Siedlecki. Ofenzywa Bolszewicka 1920 r. oddaje Wilno ponownie wojskom sowieckim, które z kolei oddają je Litwie. Już jednak 9.—X.—1920 r. z polecenia Piłsudskiego zajmuje Wilno gen. Żeligowski. M-o z paru powami tworzy terytorjum t. zw. „Litwy Środkowej” pod rządami cywilnymi Tymczasowej Komisji Rządzącej. 8.—I.—1922 r. plebiscyt Ziemi Wileńskiej opowiada się za Polską większością głosów, zaś 20 lutego tegoż roku sejm Wileński 101 głosami przy 3 wstrzymujących się uchwalił wcielenie Wileńszczyzny do Polski. Z tą chwilą ustalona została granica wsch. odrodzonej Rzplitej.

W dziedzinie sztuki w siedemdziesiątych latach XVIII w. rokoko ustępować poczyna *klasycyzmowi*. Wczesny klasycyzm reprezentuje w Wilnie architekt *Knakfus* (*Obserwatorium Astronomiczne*, „*Biała Sala*” w *Uniwersytecie*), surowy klasycyzm — *Gucewicz* (*Katedra*, *Ratusz*, *Werki*, *Suderwa*); poza Wilnem wyróżnić możemy kilka ośrodków artystycznych na dworach magnackich. Architekt *Sapiehów Becker* przebudowuje w stylu klasycystycznym *pałac w Różanie* i wznosi klasycystyczny *pałac w Dereczynie*. W końcu XVIII w. i na początku XIX w. powstaje szereg monumentalnych pałaców klasycystycznych (*Snów*, *Swojatyce*, *Wołożyn* i in.), wiejskich pałacyków (*Horodno*, *Świack*, *Augustówek*, *Ponienumie*, *Stanisławów*) oraz dużych klasycystycznych murowanych dworów (*Orniany*, *Turty*, *Niemież*, *Szumsk*, i in.). Z drewnianych klasycystycznych dworów najbardziej charakterystyczny jest dwór w *Czombrowie*.

Do ostatnich lat XVIII w. malarstwo miejscowe nie przejawiało żywszej działalności artystycznej i nie wydało wybitnych artystów. Poważniejsze zapotrzebowanie w poł. XVIII w. pokrył import obrazów, między innymi obrazów *Czechowicza* (cykle w kośc. ś. *Katarzyny* i *Wizytek* w Wilnie). Jak się wydaje, nie miejscowi, lecz sprowadzeni do Wilna artyści, byli twórcami wielkich cyklów polichromji ściennych w 2 poł. XVIII w. Dopiero utworzenie w *Uniwersytecie* katedry rysunków i malarstwa oraz działalność pedagogiczna i artystyczna *F. Smuglewicza*, a zwłaszcza *Rustema* umożliwiły zorganizowanie w Wilnie poważnego ośrodka artystycznego. W pierwszych latach XX w. i po odzyskaniu niepodległości ogromne zasługi dla sztuki i kultury Wilna położył wybitny malarz *Ferdynand Ruszczyc*, organizator *Wydziału Sztuk Pięknych* wskrzeszonego *Uniwersytetu*.

OGOLNE WSKAZÓWKI PRAKTYCZNE

Woj. pnw. stanowią część Polski najmniej przystosowaną pod względem urządzeń do potrzeb i wygody turystów. Zarówno gęstość sieci kol. i sz., jak i stan dróg nie wszędzie są zadawalające. Brak ten wynagradza obfitość dróg wodnych i jezior, co czyni z Polski pnw. prawdziwy raj dla turystów kajakowych. Dużo pozostawia również do życzenia stan hoteli, hotelików, restauracyj i gospód. Poza Wilnem i kilkoma większemi m-mi turysta musi być przygotowany na bardzo nieraz prymitywny nocleg i proste niewyszukane pożywienie.

To też ta połać Polski, przede wszystkim ze względu na najlepiej zachowaną pierwotność przyrody (Polesie), nadaje się szczególnie dla turysty pieszego, wędrującego z plecakiem od wsi do wsi, oraz dla wycieczek zbiorowych. Brak hoteli i restauracyj wynagradza gościnność i życzliwość dla turystyki miejscowych władz, organizacji społecznych i ludności, zwłaszcza nauczycielstwa. Niewymagający turysta z łatwością znajdzie nocleg w licznych na tym terenie świetlicach Związku Strzeleckiego, strażnicach K. O. P., szkołach powszechnych, leśniczówkach i gajówkach, oraz na sianie lub słomie w stodołach.

Koleje.

Sieć kol. pnw. Polski jest o wiele rzadsza, niż w innych prowincjach. Miejscowości, oddalone o 40 k. od kolei, nie należą do rzadkości. Głównymi linjami tej części Polski, po których kursują poc. p. do Rygi i Moskwy, są: Warszawa — Wilno — Turmont i Warszawa — Białystok — Stołpce. Na pozostałych liniach kursują tylko poc. os., przeważnie ograniczone do 2 lub 3 poc. dziennie. Są również linje z 1-ą parą poc. na dobę. *Stacje kolejowe*, naogół dość odległe od siebie i często — b. odległe od miejscowości, których nazwy noszą. Osobliwością dw. kol., niespotykaną w innych dzielnicach Polski, szczególnie na st. węzłowych, jest położenie st. pośrodku torów, co stwarza konieczność przedostawania się do nich po

mostach (np. *Brześć, Lida* i inne). Również spotyka się tu często niepraktyczne stawianie dw. kol. po przeciwnej str. toru, aniżeli leży m—o, co przedłuża ilość czasu, potrzebnego dla dostania się z dw. do m-a (np. *Białystok, Brześć*).

Budynki stacyjne w woj. pnw. uległy przeważnie zniszczeniu w czasie wojny, a dotychczas jeszcze nie wszystkie zostały odbudowane. Te jednakże, które odbudowano, odbijają swym pięknym wyglądem architektonicznym (np. *Porzecze, Kobryń, Brześć, Pińsk, Hajnówka, Czeremcha* i t. p.) od brzydkich i banalnych budynków stacyjnych, budowanych przez Rosjan. W większych miejscowościach oraz na st. węzłowych istnieją na dw. *restauracje*, jednak na wielu z nich szczególnie w mniejszych miejscowościach, ciepłe potrawy należy zamawiać na dłuższy czas naprzód.

W kilku najważniejszych miejscowościach (*Wilno, Nowogródek, Brześć*) czynne są na dworcach *biura informacyjne*.

Sprzedaż biletów — na stacjach; ponadto w miejscowościach, gdzie istnieją biura podróży (p. n.), można bilety kupować w mieście.

Rozkład jazdy, który od r. 1935 wychodzić ma w wydaniu książkowym 4 razy rocznie, podaje nietylko szczegóły, dotyczące rozkładu jazdy, *kursu bezp. i wg. sypialnych*, ale również *przepisy taryfowe*, często zmieniające się, oraz wiadomości o *ulgach taryfowych, biletach powrotnych, biletach kombinowanych, biletach okresowych, przewozie bagażów, dostawie bagażów do domów* i t. p.

Wagony bezpośrednie kursowały w 1935 r. z Warszawy na wszystkich ważniejszych liniach pnw. Polski, w szczególności do Druskienik, Suwałk, Turmontu przez Wilno; Stołpców przez Białystok; Baranowicz przez Brześć, Mikaszewicz przez Pińsk i Łuniniec; Lidy, Białowieży, Grajewa przez Białystok; Łomży przez Ostrołękę. Z Wilna poza Warszawą i miejscowościami woj. wileńskiego i nowogródzkiego kursują bezp. wg. do Lwowa przez Równe i do Brześcia przez Białystok. Natomiast przy podróżach z z. i pd. Polski, jadąc na teren Polski pnw., należy się przesiadać w Warszawie, lub we Lwowie, gdyż bezp. wg. z Gdyni, Poznania, Katowic, Krakowa, Zakoпанego i t. p., w kierunku Wilna niema.

Wagony sypialne kursują tylko przy poc. p. między Warszawą a Wilnem i Warszawą a Stołpcami, oraz przy

nocnym poc. os. między Warszawą a Wilnem. Tylko na linii Stołpce-Białystok-Warszawa kursują przy dziennych poc. p. wozy restauracyjne.

W okresie wojny europejskiej Niemcy zbudowali w woj. pnw. gęstą sieć *kolejek wązkotorowych*, a na ważniejszych z nich utrzymywany jest dotychczas ruch osobowy, włączony do ogólnego rozkładu jazdy. Do najważniejszych należą kolejki: Dukszy — Druja (dojazd do j-or Braśław-szczyzny), Nowoświęciany — Kobylnik (doj. n. j. Narocz), Nowojelnia — Nowogródek, sieć kolejek w ziemi Kurpiów, wychodzących z Grabowa pod Ostrołęką i z Łomży oraz kilka kolejek na Polesiu, np. Iwacewicz — Telechany (Kan. Ogińskiego).

Komunikacja autobusowa.

Sieć kol. uzupełnia komunikacja aut., która w pnw. Polsce jest mniej rozwinięta, niż w innych dzielnicach Polski, ze względu na rzadszą sieć gśc. Szczególnie skromnie przedstawia się komunikacja aut. na terenie woj. wileńskiego, nowogródzkiego, i poleskiego, najlepiej jeszcze na terenie woj. białostockiego. Z dniem 1 czerwca 1934 r. zostały na niektórych liniach uruchomione aut. polskich kolei państwowych. *Rozkład jazdy komunikacji samochodowej P.K.P.* jest wydawany drukiem, zawiera on też taryfę, która wynosi przeciętnie 6 gr. za 1 k.

W 1935 r. aut. polskich kolei państwowych utrzymywały komunikację samochodową na terenie woj. białostockiego na kilku liniach koncentrujących się w Białymstoku i Łomży. (Warszawa — Ostrołęka — Łomża — Grajewo — Augustów — Suwałki, Warszawa — Ostrów — Zambrów — Białystok, Łomża — Wizna — Białystok, Białystok — Grodno, Białystok — Workowysk, Białystok — Bielsk — Białowieża oraz Białystok — Siemiatycze).

Na innych liniach utrzymują komunikację aut. prywatne. Ważniejszymi centrami komunikacji aut. prywatnych są: Białystok, Bielsk, Łomża, Suwałki, Nowogródek, Słonim, Wołkowysk, Lida, Wilno, Świeciany, Horodziej, Brześć i Kobryń. Mapa komunikacji aut. zmienia się corocznie z powodu upadku jednych, a powstawania innych przedsiębiorstw, dlatego przed rozpoczęciem podróży należy w każdym wypadku poinformować się szczegółowo czy, kiedy i skąd odjeżdżają aut. W braku drukowanego rozkładu jazdy, któryby zawierał również adresy przedsiębiorstw aut., o odnośne informacje należy się zwracać do miejscowych oddz. Polskiego T-wa Turystyczno-Krajoznawczego, oddz. biura podróży „Orbis”, lub do związków propagandy turystycznej. Taryfa za przejazd wynosi od 6 do 10 gr. za 1 k.

Turystyka samochodowa i przepisy ruchu drogowego.

Wyruszając na wycieczkę automobilową po kraju, należy zasięgnąć uprzednio informacji w stowarzyszeniach społecznych, zajmujących się samochodową turystyką.

Są to mianowicie *Automobilkluby* oraz *Polski Touring Klub*.

Stowarzyszenia te posiadają zorganizowany aparat do udzielania wszelkich informacji, marszrut, wskazówek praktycznych — mają na składzie po ulgowych cenach *mapy* i *przewodniki*, które można nabyć również w księgarniach.

W czasie jazdy samochodem po Polsce należy przestrzegać *przepisów jazdy*, szczegółowo objętych w rozporządzeniu Min. Komunikacji i Min. Spr. Wewn. z dnia 15.I.33 r.

Główne przepisy sprowadzają się do następujących zasad: Samochód musi posiadać *dowód rejestracyjny*, wydany przez właściwą władzę woj., a kierowca musi mieć *pozwolenie na prowadzenie pojazdu*, wydane również przez woj. władzę. Oba te dokumenty winny zawsze znajdować się w czasie jazdy pod ręką w celu okazywania ich na żądanie funkcjonariuszów, upoważnionych do kontrolowania ruchu drogowego.

Z nastaniem zmroku należy zapalić przednie reflektory oraz tylną latarkę czerwoną, oświetlającą również tylny numer rejestracyjny. W m-ch i osiedlach, posiadających dostateczne oświetlenie publiczne, reflektorów palić nie wolno, ale muszą być zapalone przednie latarnie.

W m-ch i osiedlach tłumik winien być zamknięty, a szybkość jazdy nie może przekraczać 40 k. na godz. W terenie otwartym szybkość nie jest ograniczona normą cyfrową, lecz szybkość normować należy w ten sposób, aby bezpieczeństwo publiczne nie było zagrożone.

Na skrzyżowaniach dróg należy dawać pierwszeństwo pojazdom — nietylko samochodom, ale nawet konnym, — nadjeżdżającym z prawej str.

Zasadniczy przepis jazdy każe jechać w Polsce pr. str. drogi, a wyprzedzać nalewo.

Drogowskazy w osiedlach i na skrzyżowaniach dróg ułatwiają orientację, a należycie rozstawione staraniem i kosztem Automobilklubu Polski *trójkątne znaki ostrzegawcze*, powszechnie znanego międzynarodowego typu, zawczasu wskazują, gdzie należy zachować specjalną ostrożność.

Oplaty od pojazdów mechanicznych na rzecz Państwowego Funduszu Drogowego.

Ustawa o państw. funduszu drogowym z 29.III.1933 r. ustanawia opłaty w stosunku rocznym, jak następuje:

1. Od samochodu osobowego służącego do własnego użytku — po 15 zł. od każdych 100 kg. wagi własnej samochodu.
2. Od motocykla bez przyczepki — po 40 zł. od sztuki.
3. Od motocykla z przyczepką oraz od trzykółowych pojazdów mechanicznych (cykloetek) — po 60 zł. od szt.

Przy obliczaniu wagi pojazdów mechanicznych nie uwzględnia się ilości do 50 kg. włącznie, a ilości większe niż 50 kg. liczy się za 100 kg.

Każda osoba, jeżdżąca na rowerze po drogach publicznych winna zaopatrzyć się w imienną kartę rowerową, wydawaną według ustalonego wzoru przez władze administracyjne I instancji, które w m-ch mogą wydawanie tych kart powierzyć magistratom za ich zgodą.

Oplaty stemplowe od kart rowerowych podlegają opłacie stemplowej w wysokości 5 zł.

Zagraniczne samochody osobowe, wjeżdżające do Polski, płacą przy przekraczaniu granicy za pierwsze 3 dni pobytu 5 zł., a za każdy dzień następny 1 zł. Motocykle bez przyczepki płacą za pierwsze 3 dni 1.50 zł., a za każdy dzień następny 40 gr., motocykle z przyczepką płacą za pierwsze 3 dni pobytu 2 zł., a za każdy następny 50 gr.

Rozpoczęty dzień liczy się za cały; na uiszczoną opłatę w urzędzie celnym (granicznym) otrzymuje się kwit, który należy zatrzymać i okazać władzom celnym przy wyjeździe z Polski.

Komunikacja wodna.

Żegluga wodną w Polsce zarządza Min. Komunikacji przez Biuro Dróg Wodnych. Na terenie Polski pnw. znajduje się 5 prowincjonalnych zarządów wodnych, podporządkowanych urzędowi woj. Poleskiemu i 1 — urzędowi woj. Wileńskiemu. Regularny ruch pasażerski utrzymują tu następujące linje: Grodno — Pyszki na Niemnie, Grodno — Łunne na Niemnie, Wilno — Werki na Wilji, Pińsk — Stare Konie na Strumieniu i Prostyrze, Pińsk — Dawidgródek na Strumieniu, Prypeci i Horyniu, Pińsk — Telechany na Pinie, Jasiółdzie i kan. Ogińskiego, Pińsk — Lubieszów na Stochodzie i Prypeci, Dawidgródek — Rzezyca (st. kol. Horyń) na Horyniu.

Zaznaczyć należy, że niekiedy ruch pasażerski na tych linjach ulega przerwie, wobec czego należy zawsze zgóry upewnić się, czy w danym okresie żegluga nie została czasowo zawieszona.

O ile rozkład jazdy nie jest ogłoszony w kol. rozkładzie jazdy, należy zasięgnąć informacji w oddz. P.T.K. w Grodnie, Wilnie i Pińsku. Pozatem przejazd wycieczek po kanale Augustowskim i jeziorach Suwalszczyzny ułatwiają holujące tratwy i statki Państwowego Zarządu Dróg Wodnych.

Lotnictwo cywilne.

Lotnictwo cywilne w Polsce należy do zakresu działania min. komunikacji. Na terenie Polski pnw. znajdują się lotniska publiczne w Wilnie, Brześciu n. B., Mołodeczynie, Grodnie, Białej Podlaskiej, Baranowiczach i Słonimie.

Polska komunikacja powietrzna utrzymywana jest przez przedsiębiorstwo państwowo-samorządowe „Polskie Linje Lotnicze: Lot”.

Wygodne samoloty, mieszczące do 10 osób, przewożą pasażerów, pocztę i towary z pełnem bezpieczeństwem i wysoką regularnością. W chłodnej porze roku samoloty są ogrzewane.

Ponad terenem Polski pnw. przebiega szlak lotniczy: Warszawa—Wilno—Ryga—Tallin; czas przelotu do Wilna 2 godz. 20 min.; do Rygi 4 godz. 55 min., do Tallina 6 godz. 45 min. (łącznie z postojami na lotniskach). W Tallinie połączenia lotnicze z Helsinkami, Leningradem, Sztokholmem i t. d.

Ceny biletów samolotowych P. L. L. „Lot” równają się mniejwięcej cenom biletów kol. II kl. Przy jednoczesnem nabyciu biletów na podróż tam i z powrotem przysługuje od ceny biletu powrotnego 30% zniżka. Informacje, sprzedaż biletów i rezerwowanie miejsc we wszystkich większych biurach podróży i przez portjerów większych hoteli.

Oddział „Lotu” w Wilnie — Lotnisko Porubanek, tel. 80.

Pocztę lotniczą nadawać można nawet w miejscowościach i do miejscowości, które nie posiadają komunikacji lotniczej. W tych przypadkach, poczta lotnicza przewożona jest częściowo samolotem, częściowo koleją. Informacyj o opłatach za pocztowe przesyłki lotnicze udzielają Urzędy Pocztove.

Biura podróży.

Polskie biuro podróży „Orbis” posiada swój oddział w Wilnie, ul. Mickiewicza 20, oraz agencje w Białymstoku (ul. Piłsudskiego 14), Brześciu (ul. 3 Maja 16), pozatem pla-

cówkę sezonową w Druskienikach (ul. Wileńska 1). Międzynarodowe Tow. Wagonów Sypialnych — Th. Cook posiada agentury: w Wilnie przy ul. Mickiewicza 6 (tel. 10-42) oraz w Stołpcach na dw. kol. (tel. 42). Ponadto kiosk informacyjny na dw. kol. w Wilnie.

Wycieczki na zasadzie czeków podróży.

Polskie biuro podróży „Orbis” w porozumieniu z Sekcją Turystyczną Tow. Rozwoju Ziemi Wschodnich oraz Związkiem Propagandy Turystycznej w Nowogródku uruchomiło w 1934 r. kilka tur na zasadzie czeków podróży. Polegają one na tem, że nabywca czeku podróży za opłatą pewnej kwoty otrzymuje asygnaty, zapewniające mu pobyt w hot. wraz z utrzymaniem, przewóz aut. względnie kol., wstęp do rozmaitych osobliwości, przewodników i t. p. Tury tego rodzaju zorganizowano dla Wilna i jego najbliższej okolicy (Werki, Troki) wraz z wycieczką n. j. Narocz, dla Grodna i Druskienik, dla pojezierza Suwalsko-Augustowskiego, dla stron Mickiewiczowskich w okolicy Nowogródka, oraz dla Polesia. Bliższe informacje podaje Wydz. Turystyczny P. B. P. „Orbis”, względnie związku propagandy turystycznej w Wilnie i Nowogródku.

Hotele, restauracje, kawiarnie.

Hotele w większych miastach, zwłaszcza w Wilnie, odpowiadają wszelkim wymaganiom kulturalnym i higienicznym. W mniejszych miastach i miasteczkach pozostawiają wiele do życzenia.

To samo można powiedzieć o restauracjach, cukierniach i kawiarniach.

Potrawą specjalną Wileńszczyzny i ziem północno-wschodnich są: *boćwinka* i *kołduny*. Ponadto słyną t. zw. *litewskie wędliny*.

Schroniska turystyczne.

Na terenie woj. pnw. polski sieć schr. turystycznych w ścisłym tego słowa znaczeniu jest stosunkowo rzadką. W woj. białostockim istnieje schr. w Białowieży, utrzymywane przez Dyрекcję Lasów Państwowych (200 łż.) i schr. P. T. K. n. j. Wigry. W woj. poleskim — schr. turystyczne w Horodyszczu, utrzymywane przez Woj. Komisję Turystyczną. W woj. nowogródzkim schr. P. T. K. n. Świtezia. W woj. wileńskim schr. L. M. i Kol. n. j. Trockiem w Trokach, oraz schr. Tow. Przyjaciół Narocz n. j. Narocz.

Specjalnie dla turystów wodnych urządzono w ostatnich latach n. rzekami, kanałami i jeziorami, szczególnie na Polesiu, kilkadziesiąt stacyj turystycznych w wynajętych domach ludowych, gajówkach, budynkach dozorców rzecznych i t. p. Posiadają one zazwyczaj 6—10 łż. dla turystów. Niejednokrotnie ich położenie oznaczone jest drogowskazem na rzekach i kanałach, jak np. na Polesiu. Ich wykaz aktualny dla danego roku zawiera wydawany corocznie w kwietniu przez Min. Oświaty „Informator o szkolnych schroniskach wycieczkowych” (wyd. IX, rok 1935).

Szkolne schroniska wycieczkowe.

Dla ułatwienia ruchu wycieczkowego młodzieży szkolnej rozpoczęło Min. Oświaty w 1926 r. zakładanie szkolnych schr. wycieczkowych. Częściowo są one otwarte przez cały rok, częściowo tylko w miesiącach wakacyjnych.

W 1934 r. na terenie woj. Białostockiego było 10 schr. (Augustów, Białowieża, Bielsk, Drohiczyn, Druskieniki, Grodno, Jeziory, Łomża, Myszyńiec, Serwy. To ostatnie mieściło się w specjalnie na ten cel zbudowanym domu wakacyjnym M. W. R. i O. P., przeznaczonym na kursy i kolonie letnie). W woj. poleskiem — 6 schr. (Brześć, Dawidgródek, Kobryń, Lubieszów, oraz 2 w Pińsku). W woj. nowogrodzkim — 5 schr. (Nowogródek, Mir, Nieśwież, Stonim, Świtez). W woj. wileńskim — 5 schr. (Wilno, Troki, j. Narocz, Dzisna i Brasław, z nich schr. n. j. Narocz mieści się w specjalnie na ten cel wybudowanym budynku). Wykaz aktualny wszystkich schr. wraz z ilością łż., adresem i cenami noclegu zawiera wydawany corocznie w kwietniu przez Min. Oświaty „Informator o szkolnych schroniskach wycieczkowych”.

Pierwszeństwo do korzystania ze szkolnych schr. ma młodzież szkolna i nauczycielstwo. O ile lokal schr. nie jest zapełniony przez młodzież, mogą z niego korzystać także wycieczki młodzieży pozaszkolnej, nauczyciele, studenci szkół akademickich i czł. tow. turystycznych, odbywających wycieczki w grupach lub pojedynczo. Wycieczki, liczące powyżej 10 uczestników, powinny zamawiać noclegi listownie wcześniej.

Organizacje turystyczne.

Związek Polskich Towarzystw Turystycznych, którego nakładem wychodzi niniejszy „Przewodnik”, (Warszawa, ul. Żórawia 9, m. 1, tel. 9-41-42), został powołany do życia w 1927 r. Do Związku należą wszystkie stowarzy

szenia turystyczne w Polsce, które w 1933 r. grupowały 45.000 członków.

Celem Związku jest popieranie rozwoju turystyki polskiej w kraju i zagranicą, oraz rodzimego krajoznawstwa za pośrednictwem należących do Związku stowarzyszeń przez koordynację ich prac, oraz zbiorową reprezentację zrzeszonych w Związku stowarzyszeń turystycznych i krajoznawczych wobec władz i zagranicy.

Do Związku należą: Polskie Tow. Tatrzańskie, Polskie Tow. Turystyczno-Krajoznawcze, Automobilklub Polski, Polski Touring Klub, Beskidenerverein, Żydowskie Tow. Krajoznawcze, Podolskie Tow. Turyst. Krajoznawcze i Polski Związek Motocyklowy — w charakterze członków zwyczajnych — oraz szereg innych, jako członkowie nadzwyczajni.

Główną organizacją, skupiającą czynnych turystów na terenie pnw. Polski, jest *Polskie Towarzystwo Turystyczno-Krajoznawcze*, w skróceniu P. T. K. (Warszawa — ul. Nowy Świat 19). P. T. K. posiada 93 oddziały i ok. 11.000 członków. W związku z P. T. K. działa Komisja Kół Krajoznawczych Młodzieży, która kieruje pracami Kół Krajoznawczych Młodzieży przy szkołach średnich i zawodowych. P. T. K. posiada kilkanaście schr., przeszło 20 muzeów, i utrzymuje kilka gospód wycieczkowych w miastach. Organem P. T. K. jest miesięcznik „Ziemia”, oraz biuletyn miesięczny „Wiadomości krajoznawcze i turystyczne”.

Na terenie woj. pnw. Polski posiada P. T. K. oddz. w Augustowie, Baranowiczach, Białymstoku, Brastawiu, Brześciu n/Bugiem, Głębokiem, Grodnie, Lidzie, Nowogrodzie Łomżyńskim, Nowogrodzku, Pińsku, Słoniem, Suwałkach, Święcianach, Wilnie i Wołkowysku.

Polskie Tow. Tatrzańskie, jednoczące turystów górskich, posiada na tym terenie oddz. w Wilnie, (uniwersytet, prof. T. Czeżowski).

Wileński Automobilklub (Wilno, ul. Mickiewicza 24) jest klubem afiliowanym Automobilklubu Polskiego w Warszawie.

Polski Touring Klub (Warszawa, ul. Kredytowa 5), posiada kilku delegatów.

Kluby narciarskie należą do Polskiego Związku Narciarskiego (Kraków, ul. Pierackiego 1).

Wileński Okręgowy Związek Narciarski (Wilno, ul. Jagiellońska 7, m. 7) jednoczy kluby woj. wileńskiego i nowogrodzkiego, Grodzieński Okręgowy Związek Narciarski (Grodno, ul. Narutowicza 4) kluby z woj. białostockiego, natomiast kluby z woj. poleskiego należą do Warszawskiego Okręgowego Związku Narciarskiego (Warszawa, Al. Jerozolimskie 3, m. 20).

Adresy klubów narciarskich zawiera wydawany corocznie w listopadzie z Kalendarz Narciarski Pol. Zw. Narciarskiego.

Kluby kajakowe są zjednoczone w Polskim Związku Kajakowym (Warszawa, Myśliwiecka 3), gdzie można otrzymać adresy klubów poszczególnych.

Żydowskie Tow. Krajoznawcze (Warszawa, ul. Królewska 51), założone w 1926 r., 5.000 członków, zgrupowanych w 21 oddz.

Na terenie posiada ono oddz. w Białymstoku (ul. Sienkiewicza 44), w Grodnie (ul. Listowskiego 40), w Pińsku (gimnazjum Tarbut), w Suwałkach (ul. Kościuszki 47) i w Wilnie (ul. Gdańska 3.)

Związki propagandy turystycznej.

Związki propagandy turystycznej, wzorowane na francuskich syndykatach inicjatywy, są organizacją t. zw. turystyki biernej. Jednocześnie one samorządy miejskie i pow., zakłady kąpielowe, letniska, hot., rst., przedsiębiorstwa komunikacyjne i t. p.

Pierwsze związki propagandy turystycznej na terenie pnw. Polski zaczęły powstawać w 1934 r. z inicjatywy Min. Komunikacji. Dotychczas powstały: Z. P. T. w Wilnie (ul. Mickiewicza 32), Z. P. T. Ziemi Nowogrodzkiej (*Nowogródek*, urząd woj.), Białostocki Z. P. T. (*Białystok*, urząd woj.), Poleski Z. P. T., (*Brześć n./Bugiem*, urząd woj.).

Popieranie ruchu turystycznego wchodzi też w zakres działania założonego w 1934 r. *Towarzystwa Rozwoju Ziemi Wschodnich*, za pośrednictwem jego Sekcji Turystycznej (Warszawa, Zgoda 8, m. 4). W porozumieniu z „Orbisem” organizuje ona zwiedzanie ziem w Polsce na zasadzie czeków podróży i uzyskuje dla zwiedzających zniżki kolejowe.

Organizacje sportowe.

Kierownictwo wszelkimi pracami, dotyczącymi powszechnego wychowania fizycznego należy w Polsce do Państwowego Urzędu Wychowania Fizycznego i Przystosowania Wojskowego. Na czele wszystkich organizacji sportowych stoi Związek Polskich Związków Sportowych, Warszawa, ul. Wiejska 11.

Ważniejsze kluby sportowe w Polsce pnw.: w Wilnie W. K. S. Śmigły, Ognisko, A. Z. S., Makabi, Ż. A. K. S., Pogoń, Drukarz, Wileńskie Tow. Wiośl., Wileńskie Tow. Cyklistów i Motocyklistów, Wil. Tow. Łyżw., Wileński Automobilklub; w okręgu białostockim: Klub sportowy Jagiellonja (Białystok), Klub Wioślarski (Grodno), W. K. S. (Grodno); na Polesiu: W. K. S. (Brześć), Ruch, Kresy.

Literatura turystyczna i mapy.

Z różnych czasopism, zawierających sporo artykułów opisowych o rozmaitych miejscowościach na terenie Polski pnw., należy wymienić przede wszystkim *Ziemię*, organ P. T. K., która w kilkunastu tomach zaczawszy od 1907 r. podała mnóstwo artykułów i opisów rozmaitych miejscowości i okolic.

Bardzo liczne osobliwości ziem pnw. zawarte są w fachowych wydawnictwach naukowych. Zabytkom sztuki poświęconych jest kilkanaście tomów *Sprawozdań Komisji Akademii Umiejętności dla badania historii sztuki w Polsce*, które wychodzą od 1881 r. W dziedzinie osobliwości przyrody mnóstwo wiadomości zawiera 14 okazałych roczników czasopiśma „*Ochrony Przyrody*”, które wychodzi w Krakowie od 1921 r. jako organ Państwowej Rady Ochrony Przyrody pod redakcją prof. dr. Władysława Szafera.

Pierwszą próbą podjęcia opisu turystycznego ziem całej Polski był dr. Mieczysława Orłowicza „*Przewodnik po ziemiach dawnej Polski Litwy i Rusi*” wydany w Krakowie w 1914 r.; dziś już wyczerpany.

W dziedzinie *monografji* istnieją: Józef Paczoski — *Lasy Białowieży* (str. 573) Poznań, 1930 r., nakład Państwowej Rady Ochrony Przyrody, cena 24 zł. W cyklu „*Cuda Polski*”, wydawanym przez księgarnię R. Wegnera w Poznaniu, pojawiły się dotychczas 2 tomy, poświęcone ziemiom pnw. Polski, wydane w 1935 r. a to „*Polesie*” pióra Ferdynanda Ossendowskiego (str. 206) oraz „*Wilno*” pióra dr. Jerzego Remera (str. 212). Cena tomu 16 zł. Szczegółowe wiadomości o zbiorach zawiera Edwarda Chwalewika — „*Zbiory Polskie*” wydanie II-gie, Warszawa 1927 r., podające w zestawieniu abecadłowym spis i krótki opis wszystkich polskich muzeów, galerji obrazów, biblij., archiwów i innych zbiorów pamiątek przeszłości w ojczyźnie i na obczyźnie.

Dla *turystyki wodnej* podstawowym dziełem jest — Antoniego Heinricha: *Szlaki wodne Polski*. Przewodnik dla kajakowców. Nakład Głównej Księgarni Wojskowej, wydanie I 1932 r., wyd. II 1935 r.

Najwięcej *wskazówek praktycznych* dla organizatorów wycieczek zawiera wydawany corocznie przez Min. Oświaty *Informator o szkolnych schroniskach wycieczkowych*.

Monografia: *Woj. białostockie* 1930 r. nakładem Tow. Opieki nad sztuką, kulturą i pomnikami przyrody składa się z 2 zeszytów; tom I (Krajobraz) — str. 45, tom II (Przeszłość i zabytki) — str. 49.

Mieczysław Gołowski — *Przewodnik po Białymstoku i okolicy*, Białystok 1933 r., str. 138, z ilustracjami i planem miasta. Nakład Oddz. P. T. K. w Białymstoku, zł. 1.50.

Adam Chętnik — *Krótki przewodnik po Kurpiach*, Warszawa 1932 r., Nakład P. T. K.

Józef Jodkowski — *Grodno*. 1922 r. nakład księgarni Zawadzkiego w Wilnie, str. 118.

Jan Kłoska — *Krótki przewodnik po Puszczy Białowiejskiej*. Warszawa 1933 r. nakład P. T. K. 1 zł.

Inż. Jan Karpiński — *Puszcza Białowiejska i park Narodowy w Białowieży*. Kraków 1930 r. Wydawnictwo Dyrekcji lasów państwowych w Białowieży.

Szymański Wiktor — *Przewodnik po Puszczy Białowiejskiej*, Wilno 1930 r., nakł. księg. Stow. Nauczycieli Polskich, str. 48.

Henryk Kodź — *Informator-przewodnik po Augustowie i okolicy*, 1933 r., str. 33, nakł. magistratu Augustowa.

Dr. Brzosko-Zielińska Marja i Mieczysław Łojewski. *Przewodnik po Wigrach*, Suwałki, 1933 r., str. 90, cena 5 zł. 75 gr.

Józef Jodkowski. — *Grodno i okolice. Jeziora Augustowskie. Suwalszczyzna*. Przewodnik turystyczny 1934 r., wydany przez Komisję Turystyczną przy magistracie w Grodnie, str. 30, mapa i kilkanaście ilustracyj.

W opracowaniu — Adama Wislockiego *Przewodnik po Suwalszczyźnie* (ok. 160 str.), który ma być wydany w 1936 r. staraniem Zjednoczenia Suwalszczan.

W kilku wydaniach wyszedł w latach powojennych dr. Władysława Zahorskiego „*Przewodnik po Wilnie*” (ostatnie wydanie z 1927 r.) nakład i druk J. Zawadzkiego, cena 2 zł. Najlepszy — prof. Juljusza Kto-

sa „Przewodnik krajoznawczy po Wilnie“ wydany w 1924 r. przez P. T. K. w wydaniu I-emu (str. 261), a w 1929 r. w wydaniu II-emu (str. 294), plan miasta, kilkadziesiąt ilustracji, cena 4 zł. 50 gr.

Krótkim przewodnikiem po całym woj. wileńskim jest dr. Stanisława Lorentza — *Wycieczki po woj. wileńskim*, wydane w 1932 r., nakładem Oddz. P. T. K. w Wilnie (cena 1 zł. 80 gr.)

Jarocki Stanisław — *Okolice Wilna*. Wilno 1925 r., nakładem J. Zawadzkiego, str. 77, cena 1 zł. 60 gr.

Pawłowski Henryk — *Narocz i okolice* (Znasz li ten kraj?) Wilno 1933 r., nakład Wydziału Pow. w Postawach, str. 23, 75 gr.

Wołosowicz Stanisław — *Ziemia Wileńska*. Kraków, 1925 r., nakład księgarni „Orbis”, str. 130, 3 zł. 40 gr.

Wilno i ziemia wileńska. Wydawnictwo Regionalnego Komitetu Woj. w Wilnie, 1929 r.

Adam Wisłocki. *Na rzekach i jeziorach Brastawszczyzny*. Warszawa 1934 r., opis wycieczki, nakład Księgarni Wojskowej.

Józef Żmigrodzki — *Nowogródek i okolice*, wydanie III, 1931 r. Opis całego woj. Nakład Oddz. P. T. K. w Nowogródku, str. 116.

Włodzimierz Larouy. *Nad błękitnym Niemnem* (przewodnik po Nowogrodzynie, Nowogródek, 1934 r., str. 66., obejmuje tylko okolice Nowogródka).

Wiele wiadomości o woj. nowogródzkim zawiera numer monograficzny „Ziemi” z 1925 r., (cena 5 zł.), praca zbiorowa.

Słonim i okolice opisuje: Stanisław Lorentz, *Wycieczki słonimskie* (Słonim, 1933 r., nakład Oddz. P. T. K. w Słonimie).

Polesie posiada kilka monografii, a to: 1) Wiktora Mondalskiego „Polesie” cz. I, Wiadomości ogólne, Brześć n. Bugiem 1927 r. 2) Niezbrzycki Jan „Polesie”, opis wojskowo-geograficzny i studium terenu, Warszawa, 1931 r., nakład Wojskowego Instytutu Geograficznego 22 zł. 3) Muszyński Kazimierz: *Polesie* oraz 4) broszura „*Województwo Poleskie*”, wydana nakładem P. T. K. w Brześciu w 1933 r.

Pozatem kilka drobniejszych broszurek R. Horoszkiewicza, wydanych przez P. T. K., jak „*Pińsk i jego okolice*” z 1926 r.

Najlepszymi mapami dla turystów pieszych i wodnych są *mapy wojskowe* w podziałce 1:100.000, wydawane przez Wojskowy Instytut Geograficzny w Warszawie, które obejmują obszar całej Polski. Dla turystów drogowych (automobiliści, motocykliści, kolarze) oraz dla ogólnej orientacji w terenie wystarczają mapy wojskowe 6 kolorowe w podziałce 1:300.000, obejmujące również teren całej Polski. Skład główny map wojskowych posiada firma „Samopomoc Inwalidzka”, Warszawa, ul. Sienkiewicza 2. Cena arkusza mapy zarówno w podziałce 1:100.000 jak 1:300.000 — 1 zł., cena ulgowa — 50 gr.

Dotychczas wydane arkusze map polskich w skali 1:100.000, przeważnie 4-kolorowe, obejmują teren całego woj. poleskiego, nowogrodzkiego i poleskiego, zaś z woj. białostockiego część pn.

Na wydaniach barwnych map polskich sytuacja rysowana jest czarno, wody niebiesko, lasy zielono, warstwie, oznaczające wysokości, brązowo.

Na warunkach ulgowych (po 50 gr. za sztukę) mogą nabywać mapy szkoły wyższe, średnie, seminarja nauczycielskie, oddz. przysposobienia

wojskowego, drużyny harcerskie, towarzystwa turystyczne, zakwalifikowane przez Państwowy Urząd Wychowania Fizycznego, te ostatnie na zapotrzebowanie, wystawione na odpowiednim formularzu przez Okręgowy Urząd Wychowania Fizycznego.

Specjalnie turystycznych map na terenie, objętym „Przewodnikiem”, niema. Zresztą wobec doskonałych map wojskowych są one naogół niepotrzebne.

Od 1932 r. wydaje corocznie *Polski Touring Klub* w wykonaniu kartografa Zdzisława Jaworskiego *Mapę stanu dróg w Polsce* w skali 1:1.000.000. Zazwyczaj mapa ta pojawia się w miesiącach wiosennych.

W niektórych większych miejscowościach i na stacjach węzłowych P. T. K. wywiesiło na *dworcach kolejowych* tablice z wojskowymi mapami najbliższego terenu. Na mapach tych wyznaczono ważniejsze *szlaki turystyczne*, a tekst, umieszczony u dołu, informuje o ciekawszych obiektach turystycznych i miejscowościach godnych wzięcia.

Fotografie.

Polska pnw. należy do ziem, których krajobraz i zabytki zostały wszechstronnie pofotografowane. Prof. Jan *Buħak* (Wilno, pl. Orzeszkowej 3) posiada kilka tysięcy zdjęć Wilna oraz kilka tysięcy fotografii z woj. wileńskiego i nowogrodzkiego, częściowo także z białostockiego (Suwalszczyzna, Grodzieńszczyzna i Puszcza Białowieska) i z Polesia.

Dużą kolekcję fotografii z tutejszych okolic posiada firma *Photoplat* w Warszawie, Nowy Świat 57 (właściciel Stefan hr. Plater-Zyberk); w zbiorach tych wyróżniają się zdjęcia z polowań Radziwiłłowskich na Polesiu na grubego zwierza i ptactwo wodne. *Henryk Poddebski*, Warszawa, ul. Zajęcza 7, ma ok. 1.000 klisz z tych terenów (specjalnie woj. białostockie, nowogrodzkie i Wilno z okolicą). Wartościowe zdjęcia Puszczy Białowieskiej posiada dyrektor Parku Narodowego inż. *Jan Karpiński* w Białowieży, zaś jezior suwalsko-augustowskich i Kan. Augustowskiego *Karol Jaroszyński* w Suwałkach i *J. Rotsztein* w Augustowie.

Specjalnie *zdjęcia zabytków sztuki* posiadają *urzędy konserwatorskie* w Wilnie, Lublinie (dla Polesia) i w Warszawie (dla woj. białostockiego) oraz *Wydz. Sztuki Min. Oświaty*. Znaczną kolekcję fotografii woj. nowogrodzkiego i wileńskiego, oraz Suwalszczyzny, ze specjalnem uwzględnieniem turystyki wodnej, ma *Adam Wisłocki*, (Warszawa, ul. Świętokrzyska 25), który posiada kilka tysięcy klisz.

Przepisy meldunkowe.

Właściciele, dzierżawcy, lub inni odpowiedzialni kierownicy hoteli, pensjonatów, domów noclegowych i innych wszelkiego rodzaju zakładów, przeznaczonych do przyjmowania osób na nocleg, obowiązani są prowadzić

rejstry meldunkowe swego zakładu oraz listy osób, w ich zakładzie przebywających.

Kto przebywa w jakiejkolwiek miejscowości dłużej niż 3 dni, winien być zameldowany w gminie przed upływem następnych 24 godzin. Obowiązek zameldowania ciąży na właścicielu, lub dzierżawcy domu, w którym podlegający zameldowaniu każdorazowo przebywa.

W miejscowościach uzdrowiskowych zameldowanie winno być dokonane przed upływem 48 godzin od chwili przybycia.

Kto opuszcza miejsce czasowego pobytu, o ile pobyt ten podlegał obowiązkowi zameldowania, winien być wymeldowany w gminie. Wymeldowanie powinno być dokonane przez właściciela, względnie dzierżawcę domu, przed upływem 48 godzin od chwili opuszczenia mieszkania.

Osoby, podlegające zameldowaniu lub wymeldowaniu, obowiązane są przed upływem terminu przepisanego zawiadomić o swem przybyciu, lub wyjeździe właściciela, dzierżawcę, kierownika zakładu, lub osobę ich zastępującą i udzielić mu danych potrzebnych dla zameldowania, lub wymeldowania.

Osoby, podlegające zameldowaniu i wymeldowaniu, mogą na żądanie otrzymać przy przyjęciu zameldowania, względnie wymeldowania, potwierdzenie dopełnienia tego obowiązku.

Zameldowanie i wymeldowanie oraz potwierdzenie nie podlegają żadnym opłatom.

W celach kontroli ludności mogą organa władz administracji ogólnej, gmin i policji państwowej żądać od poszczególnych osób wylegitymowania się. Do tego celu mogą służyć wszelkiego rodzaju dokumenty, wydane przez władze publiczne, a stwierdzające tożsamość osoby w sposób, nienasuwający uzasadnionych wątpliwości.

Za naruszenie lub nieprzestrzeganie przepisów o meldunkach oraz za uchylanie się od wykonania zarządzeń władz, opartych na tych przepisach, grozi kara grzywny do 100 zł.

Zameldowanie i wymeldowanie wycieczek zbiorowych uskutecznia się w drodze uproszczonej, polegającej na doręczeniu właściwym władzom lub organom zbiorowej listy uczestników wycieczki, zamiast indywidualnych kart meldunkowych, pod warunkami następującymi:

Wycieczka powinna być prowadzona przez kierownika pielgrzymki bądź wycieczki, zaopatrzonego w zaświad-

czenie, stwierdzające charakter wycieczki i fakt jej zorganizowania pod przewodnictwem danej osoby.

Zaświadczenie takie wydają właściwe albo zainteresowane władze, instytucje lub organa państwowe i gminne—zależnie od okoliczności.

Polska wiza zbiorowa zastępuje zaświadczenie dla wycieczek, przybywających z zagranicy.

Prócz zaświadczenia kierownik wycieczki powinien posiadać przez siebie podpisaną listę uczestników wycieczki, o ile wymaganie to będzie zastrzeżone w zaświadczeniu.

Obowiązek zawiadomiania o przybyciu bądź wyjeździe oraz obowiązek udzielenia potrzebnych do zameldowania lub wymeldowania informacji jest dokonywany w zastępstwie wycieczki przez kierownika wycieczki.

Obowiązek zameldowania lub wymeldowania wycieczki dotyczy tylko osoby kierownika wycieczki.

KRAINA PIERWSZA:

WILEŃSZCZYNA.

Zarys ogólny: Wileńszczyzna to najbardziej na pn. wysunięta kraina Polski. Na budowie geologicznej Wileńszczyzny wycisnęła silne piętno epoka lodowcowa. Ukształtowanie powierzchni jest bardzo urozmaicone, z czym wiąże się różnorodność krajobrazu. Rzeki i jeziora Wileńszczyzny należą do zlewiska Bałtyckiego. W pn. części spływają do *Dźwiny*, w pd. — do *Niemna*. Głównym dopływem Dźwiny jest *Dzisna*, głównymi dopływami Niemna są: *Wilja*, najważniejsza arterja wodna Wileńszczyzny i *Mereczanka*. W pn. części kraju leży pojezierze *Brasławskie*, w prz. — pojezierze *Święciańskie*. Na wyżynie Narockiej (przeszło 200 m. n. p. m.) leży największe w Polsce j. *Narocz* (80,5 k²). Na pojezierzu Brasławskim, Święciańskim i wyżynie Narockiej znajduje się prawie 1000 jezior o powierzchni większej od 1 ha. Na pd. leży *wał Oszmiański*, wzniesiony na przeszło 200 m. n. p. m., ciągnący się od Wilna przez Oszmianę w kierunku Mińska.

Klimat Wileńszczyzny jest surowy. Zima i wiosna są stosunkowo suche, lato i jesień wilgotne.

Krajobraz Wileńszczyzny jest lesisty, falisto-pagórkowaty, ważnym elementem krajobrazowym są jeziora i rzeki. Przeważają lasy sosnowe i sosnowo-świerkowe, mniej jest lasów tylko świerkowych i to głównie w pd. części Wileńszczyzny. Lasy liściaste, przeważnie olszowe, występują na terenach wilgotnych. Dość częste są małe lasy z brzozy i osiny. Największy obszar leśny w Wileńszczyźnie zajmuje *puszcza Rudnicka*. Jest to szczyłek starodawnej wielkiej puszczy Rudnickiej, rozciągającej się od Rudnik do Niemna.

Pod względem faunistycznym Wileńszczyzna należy do pd. części dzielnicy Bałtyckiej. Najbardziej charakterystyczne gatunki ssaków: *łoś*, *ryś*, *wilk*, *zając bielak*; najbardziej charakterystyczne gatunki ptaków: *pardwa*, *głuszec*, *cietrzew*, *bocian czarny*. Piękny krajobraz okolic Wilna ma charakter erozyjny. Malownicze wzgórza *wileńskie* i *ponarskie* stanowią brzeg płyty Lidzkiej, pocięty parowami, schodzącymi do doliny Wilji.

Wileńszczyzna ma charakter wybitnie rolniczy. Gęstość zaludnienia jest mała. Większych ośrodków miejskich poza Wilnem niema. Wskutek trudności eksportowych i odcięcia od najbliższych portów rozwój przemysłu na Wileńszczyźnie jest bardzo utrudniony. Główne bogactwo naturalne kraju stanowią lasy. Przemysł, oparty na drzewie, ma szerokie widoki rozwoju w przyszłości.

Jako terytorjum etnograficzne Wileńszczyzna nie stanowi jednolitej, ani zamkniętej w sobie całości. Dzięki lesistości kraju kultura wiejska jest kulturą wybitnie drewnianą. Z rolniczym charakterem kultury wiejskiej wiąże się rozpowszechniony kult zmarłych, wyrażający się m. in. w białorusko-litewskim obrzędzie „*dziadów*”. Typowe chaty składają się z 5 części zasadniczych: izby i sieni, u średniozamożnych i zamożnych gospodarzy z 3 części zasadniczych: właściwej „*chaty*”, czyli izby mieszkalnej, z sieni i z części spiżarniano-gospodarczej. Z za-

budowań gospodarczych najcharakterystyczniejsze są „*świrony*” czyli spichrze z gankami, wspartymi na 2 lub 4 drewnianych słupach. Bardzo interesująca jest medycyna ludowa, pielęgnowana zwłaszcza przez znachorów i „*szeptunów*”.

Najciekawszym działem wytwórczości ludowej o charakterze artystycznym są barwne tkaniny ludowe o wzorach geometrycznych, pokrewne tkaninom ludowym skandynawskim, używane przez lud do przykrywania koni, sani, wozów, łózek, do noszenia trawy i t. p. Tkaniny tego typu wykonywane są na całym terenie woj. wileńskiego, nowogródzkiego, w pn. pow-ach woj. poleskiego i białostockiego. Tkaniny są jednego typu, mimo to bardzo urozmaicone pod względem zestawień barwnych i ornamentyki.

Piękne i oryginalne krzyże drewniane, występujące głównie na terenach etnograficznie litewskich, mają kształt kapliczek, umieszczonych na słupach, bogato dekorowanych ludowymi rzeźbami drewnianymi. Ośrodkiem ceramiki ludowej jest głównie *Raków, Krewa, Głębokie i przedmieścia Wilna* (garnki, miski, zabawki). Na palmową niedzielę w Wilnie i okolicy (głównie we wsiach około j. Sałaty pod Wilnem), wyrabiają charakterystyczne „*palm wileńskie*” przeważnie z barwionych drobnych kwiatków nieśmiertelnika i suszonych trawek (sprzedawane na ulicy przy kościołach). Do najtypowszych należą palmy wąskie i długie, z kwiatami i trawami, umieszczonemi ciasno dokoła patyczków.

Pod względem narodowościowym teren Wileńszczyzny nie jest jednolity. Znaczna przewaga liczebna żywiu polskiego daje się skonstatować w pierwszym rzędzie w samym Wilnie, w pow. wileńskotrockim i w pow. oszmiańskim. W pow. wileńskotrockim jedynie kilka gmin, przylegających bezpośrednio do granicy litewskiej, posiada poważny odsetek ludności litewskiej, również i pn. część pow. święciańskiego, granicząca z Litwą, jest terenem o większej liczebności żywiu litewskiego. W dalej od Wilna położonych terenach ludność polska przeważa w ośrodkach kat., natomiast parafje prawosławne, położone bardziej na w. (wschodnia część pow. dziśnieńskiego, częściowo — pow. postawskiego, pow. wilejskiego i pow. mołodeckiego) posiadają poważny odsetek ludności białoruskiej. Żywiu żydowski ześrodkowuje się w pierwszym rzędzie w samym Wilnie oraz m-ch i m-kach. Osobliwością jest jedna wieś w gminie brasławskiej (*Dubiszowo*), jedna w gminie slobódzkiej pow. brasławskiego, i jedna w pow. wilejskim (*Niwki*), których ludność składa się wyłącznie z Żydów, poza handlem zajmujących się uprawą roli.

Odrębny świat reprezentują *Tatarzy i Karaimi*. Wilno i ziemia wileńska stanowią punkt centralny dla ludności tatarskiej w Polsce. Największe skupisko osad tatarskich znajduje się w pow. oszmiańskim między Myssa, Bienicą, Zalesiem i Krewem. Karaimi mieszkają w Trokach i w Wilnie. Troki są siedz. Hachana, najwyższego duchownego karaimskiego w Polsce.

Najciekawszym punktem turystycznym jest Wilno, m-o zabytków przeszłości, położone pięknie na nierównym terenie wśród wzgórz. Wycieczki — w okolicy Wilna: przez Góry Ponarskie do Trok oraz Wilją do Trynopolu, Kałwarji i Werek, a stąd drogą do Zielonych Jezior. Większe szlaki wycieczkowe rozpoczynają się od Wilna: trakem Batorego przez puszcę Ławaryską, Worniany, Michaliszki i Świr nad j. Narocz, oraz wycieczki trak-em Oszmiańskim przez Miedniki Królewskie i Oszmianę do Holszan, Borun i Krewa. Ciekawym terenem turystycznym, zwłaszcza pod względem krajobrazowym, jest pojezierze Święciańskie i Brasławskie. Większe skupiska zabytków znajdują się w pow. dziśnieńskim oraz w Drui n. Dźwińą. B. interesującą ze względów krajoznawczo-przyrodniczych jest puszcza Rudnicka.

1. WILNO I OKOLICE.

Wilno, m-o woj. i uniwersyteckie, 54° 41' szer. geogr. i 25° 15' (od Greenwich) dług. geogr., n. Wilją, przy ujściu Wilenki, w dol., otoczonej wzgórzami (128 m. n. p. m.), siedz. woj., rz. kat. arcybiskupa metropolity wileńskiego, gen. superintendenta Kośc. ewang.-reform. (zw. Jednotą Litewską) i Muftiego Polski. 207.340 mszk., w tem 65,94% Polaków, 28,24% Żydów, 3,77% Rosjan, 0,8% Białorusinów, 0,73% Litwinów, 0,28% Niemców, 0,24% innych (w tem ok. 300 Karaimów).

M-o posiada, jako pozostałość wielkiego przemysłu przedwojennego, garbarnie, które były oparte o rynek zbytu i surowcowy dawnej Rosji, oraz tartaki, rozłożone na brzegach Wilji, które dziś nie mogą korzystać ze spławu Wilją, gdyż dorzecza jej są odcięte, a lesiste brzegi zdewastowane w czasie wojny. Obecnie rozwija się w Wilnie pomyślnie przemysł futrzarski.

Herb Wilna przedstawia ś. Krzysztofa, niosącego przez rzekę na ramieniu Dzieciątka Jezus.

Historja. Najdawniejsza historyczna wzmianka o Wilnie pochodzi z r. 1323, z czasów panowania Gedymina. Legenda błędnie przypisuje Gedyminowi założenie m-a, wiążąc to ze snem Gedymina o żelaznym wilku. Prawdopodobnie Gedymin zbudował pierwszy drewniany zamek na Górze Zamkowej, zw. Turzą, i u jej podnóża według przypuszczeń przekopał między Górą Zamkową i Trzykrzyską kan., łączący Wilenkę z Wilją, gdy pierwotnie Wilenka wpadała do Wilji tylko jednym ramieniem, przepływającym przez dzisiejszy pl. Katedralny i ul. Arsenalską, które wyschło i zanikło ostatecznie w XVIII w. M-o przed Unją z Polską posiadało budynki prawdopodobnie wyłącznie drewniane, nie pozostały wskutek tego żadne zabytki z tego okresu; tylko w obrębie zamku istniały już przed przyjęciem chrztu pewne budynki murowane. Ludność m-a była w znacznej większości ruską, Litwini byli stosunkowo mniej liczni. Ludność polska stanowić musiała spory odsetek już w początku XIV w., skoro Gedymin starał się o zakonników, znających język ruski, litewski i polski. Język ruski był powszechnie używany, nawet na dworze książęcym. Religijny kult pogański ogniskował się głównie w t. zw. dol. Swintoroga (dzisiejszy pl. Katedralny) i prawdopodobnie na Antokolu (w okolicy dzisiejszego kośc. ś.ś. Piotra i Pawła.) Według legendy, poddanej przez naukę w wątpliwość, mieli poganie wymordować za czasów Olgierda 14 zakonników franciszkańskich. Ku ich uczczeniu ustawiono w I-iej poł. XVII w. 3 drewniane krzyże na Górze Lysej, nazwanej stąd Trzykrzyską.

W r. 1387, po przyjęciu chrztu i Unji z Polską, nadał Jagiełło Wilnu prawo Magdeburskie. Rozpoczyna się okres szybkiego rozrostu m-a i wspaniałego jego rozkwitu. Świadczy o tem żywy ruch budowlany, zwłaszcza w zakresie architektury kościelnej. Urząd Wójtowski usta-

nowił Zygmunt Kiejstutowicz w r. 1432, Radę Miejską Zygmunt Stary — w r. 1536. Z okresu gotyckiego zachował się szereg zabytków architektonicznych, choć niektóre z nich uległy znacznym przekształceniom w okresach późniejszych. Gotyk panuje w architekturze kościelnej nieodzielnie aż do końca XVI w. Między r. 1503 i 1522 m-o zostało otoczone murami obronnymi z 9 bramami i 3 basztami, zburzonymi doszczętnie, prócz tylko Bramy Ostrej w latach 1799 — 1805. W r. 1530 m-o zniszczył straszliwy pożar.

Okres najwspanialszego rozkwitu przypada na czasy panowania Zygmunta Augusta, który od r. 1543 prawie stale mieszkał z dworem w Wilnie: wówczas to został całkowicie przebudowany i znacznie rozbudowany w stylu renesansowym Zamek Dolny, pod kierunkiem wybitnego artysty włoska Giovanniego Cini. Gmachy i budynki Zamku Dolnego zostały doszczętnie zburzone w tym samym czasie, co mury miejskie. W zakresie architektury kościelnej najpoważniejszym przedsięwzięciem była odbudowa Katedry pod kierunkiem artystów włoskich: Bernarda Zenobi i Giovanniego Cini. Głównie jednak rozwijało się budownictwo świeckie, powstały nowe pałace magnatów i domy mieszkalne. Śladów epoki renesansowej wskutek katastrof żywiołowych i dziejowych w Wilnie prawie że niema; trafnie nazwano ten okres „zaginioną epoką”. Drobne pozostałości — to attyki późnorenesansowe na domu przy ul. Zamkowej 4, w dziedzińcu Smuglewicza U. S. B., i na klasztorze Jezuitów przy kościelisku św. Kazimierza. Do okresu renesansu zwykło się zaliczać kościelisko św. Michała, fundowany w ostatnich latach XVI w., wymurowany w początku XVII w., stanowiący właściwie ogniwo przejściowe między gotykiem i barokiem.

Faktem wielkiej doniosłości dla rozwoju m-a było założenie za Stefana Batorego w r. 1578 Akademii, prowadzonej przez Jezuitów. Wilno stało się ważnym ośrodkiem myśli naukowej, religijnej i politycznej. Zmienne były losy Akademii, przekształconej 2-krotnie w w. XVIII, i zreorganizowanej w Uniwersytet w pocz. XIX w., nawet jednak w okresie prawie 100-letnim w XIX w., gdy działalność uczelni była przerywana, jej tradycje na życiu umysłowym Wilna kładły silne piętno.

W I-ej poł. XVII w. m-o nadal się rozwija pomyślnie. Wielką katastrofą żywiołową w tym okresie był pożar z r. 1610. W Wilnie powstaje w pierwszych latach XVII w. jeden z najwcześniejszych w Polsce kościołów barokowych, kościelisko jezuitskie św. Kazimierza. Nieco później wspaniałe dzieło sztuki wczesnobarokowej, kaplica św. Kazimierza w Katedrze. W tym samym czasie rozbudowuje się Akademia, powstają oba arkadowe dziedzińce dzisiejszego Uniwersytetu i pokrewny architektonicznie Alumnat Papieski, kościelisko św. Teresy, Wszystkich Świętych, św. Ignacego, św. Józefa Oblubieńca i św. Stefana.

Najwybitniejszym działającym w Wilnie w tym okresie architektem jest, jak się wydaje, Włoch Tencalla.

Punktem zwrotnym w historii Wilna jest r. 1655, gdy wojska moskiewskie opanowały m-o i niszczyły je w ciągu kilkuletniego pobytu do r. 1661. Wprawdzie w II-ej poł. XVII w. m-o odbudowało się, a w ciągu XVIII w. znacznie się rozbudowało, jednak nie odzyskało w pełni swego stanowiska z czasów przed najazdem.

Najcenniejszym zabytkiem z okresu rozkwitu baroku w II-ej poł. XVII w., jest kościelisko św. Piotra i Pawła na Antokolu, fundowany przez hetmana Michała Pacy, dzieło architekta krakowskiego Zaora i sztukatorów włoskich, z Perettim i Gallim na czele. Zśród licznych pałaców zachowały częściowo barokowy charakter: kompleks budynków posapieżyńskich na Antokolu i pałac Słuszków. W ostatniej ćwierci XVII w. pracuje w Wilnie 2 wybitnych włoskich malarzy: Michał Angelo Palloni (kościelisko św. Piotra i Pawła) i Delbene (kaplica św. Kazimierza, prócz tego zniszczone malowidło w pałacu Sapieżyńskim i w kościelisku św. Ignacego).

W I-ej poł. XVIII w. rozwija się znów głównie architektura kośc.-na. Barokowe, a następnie rokokowe kośc.-y wileńskie są w ogólnym charakterze architektonicznym Wilna do dziś najsilniejszym akcentem. Kośc.-y te powstają naogół na peryferjach m-a. W poł. XVIII w. zdecydowanie zwyciężył styl rokokowy. Dopatrywać się możemy rokokowych zapowiedzi w architekturze kośc. ś. Katarzyny; w kośc. Misjonarzy rokoko znajduje już swój właściwy wyraz. Pożary z r. 1737, 1748 i 1749 zmusiły też do przebudowy dawnych gmachów. Powstają wówczas: rokokowa fasada i szczyt nad prezbiterjum kośc. ś. Jana, fasada i szczyt prezbiterjum kośc. ś. Jerzego, bramy klasztoru i wieżyczki kośc. Bazyljanów, uzyskuje nową, rokokową szatę barokowy kośc. Dominikanów. Rokoko wileńskie, które wywarło wielki wpływ na kształtowanie się architektury w tym okresie na terenie całego W. X. L., stanowi w polskiej architekturze rokokowej pozycję odrębną o znacznej wartości. Na specjalną uwagę zasługują rokokowe ołtarze wileńskie z barwnego stiuku, zwłaszcza w kośc. ś. Jana, ś. Katarzyny, ś. Ducha, Wszystkich Świętych, ś. Kazimierza, św. Anny i w cerkwi ś. Ducha. Kilka barokowych kośc.-ów otrzymało w tym czasie bogatą rokokową polichromję wnętrza, tylko jednak polichromja kośc. ś. Teresy zachowała się w stosunkowo dobrym stanie. Twórcy sztuki rokokowej w Wilnie dotychczas nie są naogół znani, prócz tylko architekta wilanina Glubicza, autora projektu kośc. ś. Katarzyny.

Ostatnia ćwierć XVIII w. — to okres klasycystycznej architektury wileńskiej, posiadającej własny charakter, odrębny od klasycyzmu warszawskiego. Pierwszym klasycystą wileńskim był architekt Knakfus, twórca Obserwatorium Astronomicznego i „Białej Sali” w Uniwersytecie, a prawdopodobnie również pałacu Brzostowskiego (obok kośc. ś. Kazimierza) i domu Vitinghoffa (róg Niemieckiej i Trockiej). Czołowym architektem klasycystycznym jest Wawrzyniec Gucewicz; najważniejszym jego dziełem jest przebudowa Katedry Wileńskiej i gmachu dawnego ratusza.

W pierwszym trzydziestoleciu XIX w. przodującą rolę w życiu m-a odgrywa Uniwersytet, zreorganizowany w r. 1803. Dobór wybitnych profesorów, zgromadzenie licznych rzesz studentów, pobudzenie akcji wydawniczej — sprawiło, że Wilno stało się poważnym ośrodkiem naukowym. Działalność artystyczna F. Smuglewicza i Rustena zapoczątkowała tworzenie w Wilnie i ośrodka życia artystycznego. Z wypadków politycznych większe znaczenie dla m-a miał przemarsz i odwrót wojsk napoleońskich w r. 1812. Wielkim wstrząsem moralnym było uwięzienie Filaretów w r. 1823, a następnie ich proces i represje władz zaborczych. Strasznym ciosem dla Wilna było zamknięcie w r. 1832 Uniwersytetu za liczny udział akademików w powstaniu listopadowym. Przetrwiał tylko do r. 1842 Wydział Lekarski, przekształcony na Akademię Medyko-Chirurgiczną i Wydział Teologiczny, przekształcony na Akademię Duchowną. Klasycyzm w XIX w. nie wnosi do architektury Wilna dzieł większej wartości.

Rządy rosyjskie w II-ej poł. XIX w. i w początkach XX w. położyły na architekturze Wilna niezatarte dotąd piętno. Zdeformowano wiele kośc.-ów, przebudowując je na cerkwie, zniekształcono liczne pałace i domy, zszpecono panoramę m-a przez nowe budynki. Próby współdziałania z powstaniem styczniozem zostały zdławione w okrutny sposób przez gen.-gubernatora Murawjewa. Na kilka lat przed powstaniem próbował stworzyć w Wilnie ośrodek naukowy Eustachy Tyszkiewicz, zakładając w r. 1855 Wileńską Komisję Archeologiczną i przy niej Muzeum Starożytności. W r. 1865 i to ognisko nauki polskiej zostało słupione, rozwiązano Komisję, a zbiory rozproszone.

Wojsko polskie pod wodzą Marszałka Piłsudskiego oswobodziło Wilno 19 kwietnia 1919 r. 11 października 1919 r. Marszałek Piłsudski otworzył wskrzeszony Uniwersytet. Wilno stało się znów ogniskiem życia naukowego i artystycznego.

Doj.: z Warszawy kol. (426 k.), poc. p. 7 godz.; poc. os. ok. 8 ½ godz.

Dw. P.K. P. — ul. Kolejowa.

Ltn. na Porubanku — doj. specjalnem aut. z przed hot. Georges'a (ul. Mickiewicza 20).

St. aut. zamiejskich — pl. Orzeszkowej.

Tks.: w dzień (od godz. 7 do 21) — 1-y k. 80 gr., następne 250 m. po 20 gr.; w nocy (od godz. 21 do 7) — 1-y k. 1 zł. 20 gr., następne 170 m. po 20 gr.

Drż.: w dzień I kat. — 90 gr., II kat. — 70 gr., w nocy I kat. — 1 zł. 20 gr., II kat. — 1 zł. Taksa nocna od godz. 21 — 7.

Aut. miejskie: Linja 1. Dw. kol., Ostra Brama, Hale, Hetmańska, pl. Ratuszowy, Wielka, Zamkowa, pl. Katedralny, Mickiewicza, Zwierzyniec, ul. Niedźwiedzia (I aut. od dw. o 7-mej, ostatni o 23 m. 15).

Linja 2. Dw. kol., ul. Zawalna, Jagiellońska, pl. Orzeszkowej, Most Zielony, Kalwaryjska do Koszar Wojskowych (I aut. od dw. o godz. 7, ostatni o 23 m. 20).

Linja 3. Cerkiew na Pohulance, Teatr, Trocka, Niemiecka, pl. Ratuszowy, Wielka, Zamkowa, Plac Katedralny, Zygmuntowska, Kościuszki, Antokolska, Pośpieszka (I aut. od Cerkwi o 6 m. 30, ostatni o 23 m. 15, w zimie aut. dochodzą tylko do ul. Tramwajowej).

Linja 4. Wilno — Jerozolimka. Odj. z pl. Orzeszkowej przez most Zielony, ul. Kalwaryjska, w. Bołtupie do Jerozolimki (przejazd całej trasy 50 gr., w zimie 3 razy dziennie, w lecie 9 razy dziennie).

Przej. z pl. Orzeszkowej do Mostu Zielonego — 15 gr., do Rogatki — 20 gr., do Bołtupia — 40 gr., do Jerozolimki — 50 gr.

Linja 6. Cerkiew na Pohulance, Wielka Pohulanka, ul. Legionowa — do ul. Dobrej Rady (aut. od cerkwi od 7—9 i od 13—17).

Linja 7. Pl. Ratuszowy, Hetmańska, Hale, do Szpitala Kolejowego na Wilczej Łapie (od 7 m. 30 do 19 m. 30).

Przystań statków na Wilji — ul. Kościuszki u wylotu ul. Arsenalskiej w pobliżu mostu na Wilence. Statki kursują w lecie od Wilna do Werek (Wilno, Pośpieszka, Wołokumpja, Trynopol, Kalwarja, Werki).

Wilno — Werki w jedną str. I kl. — 1 zł., II kl. — 70 gr., bilet powrotny — 1 zł. 50 gr.

Wilno — Wołokumpja — Piąza Piaski — w jedną str. I kl. — 60 gr., II kl. — 40 gr., bilet powrotny — 1 zł.; Wilno — Pośpieszka — w jedną str. I kl. — 50 gr., II kl. — 30 gr., bilet powrotny tylko II kl. — 50 gr.

Urzędy. Wojewódzki — ul. Magdaleny 2 (pl. Katedralny). Starostwo Grodzkie — ul. Żeligowskiego 4. Starostwo Powiatowe Wileńsko-Trockie — ul. Subocz 3. Dyrekcja Kol. Państwowych — ul. Słowackiego 14.

Poczta Główna — ul. Wielka, róg Św. Jańskiej. Tlf. międzymiastowy, tlg. i listy express (w godz. nocnych) — ul. Ś. Jańska 13.

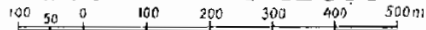
Magistrat m. Wilna — ul. Dominikańska 2.

Hot.: I kat. (pk. w zimie od 6 zł., w lecie ustępstwa): Georges — ul. Mickiewicza 20 — 61 pk., Bristol — ul. Mickiewicza 22 — 50 pk., Europejski — ul. Dominikańska 1 — 40 pk. II kat. (pk. w zimie od 4 zł. w lecie ustępstwa): Szlachecki — ul. Ostrobramska — 4 — 29 pk. Italja — ul. Wielka 49 — 43 pk., Ermitaż — ul. Biskupia 4 (pl. Katedralny) 10 pk. Większość hot. przyjmuje wycieczki do 30 — 40 osób i lokuje je po kilka osób w pk. po b. niższej cenie (ok. 1 zł. 50 gr. — 2 zł. od osoby, według umowy).

Pns.-hot.: J. Cywińskiej — ul. Mickiewicza 19 pk., od 3 — 6 zł., z utrzymaniem od 7 — 10 zł. Pns. dla pań S. S. Misjonarek — ul. Wielka 46 przyjmuje wycieczki do 30 osób. S. S. Urszulanek — ul. Skopówka 4, — mieszkanie z utrzymaniem od 3 zł. dziennie. Przyjmują wycieczki, wyłącznie żeńskie i tylko w okresie wakacyj letnich, od 30 — 50 osób.

WILNO

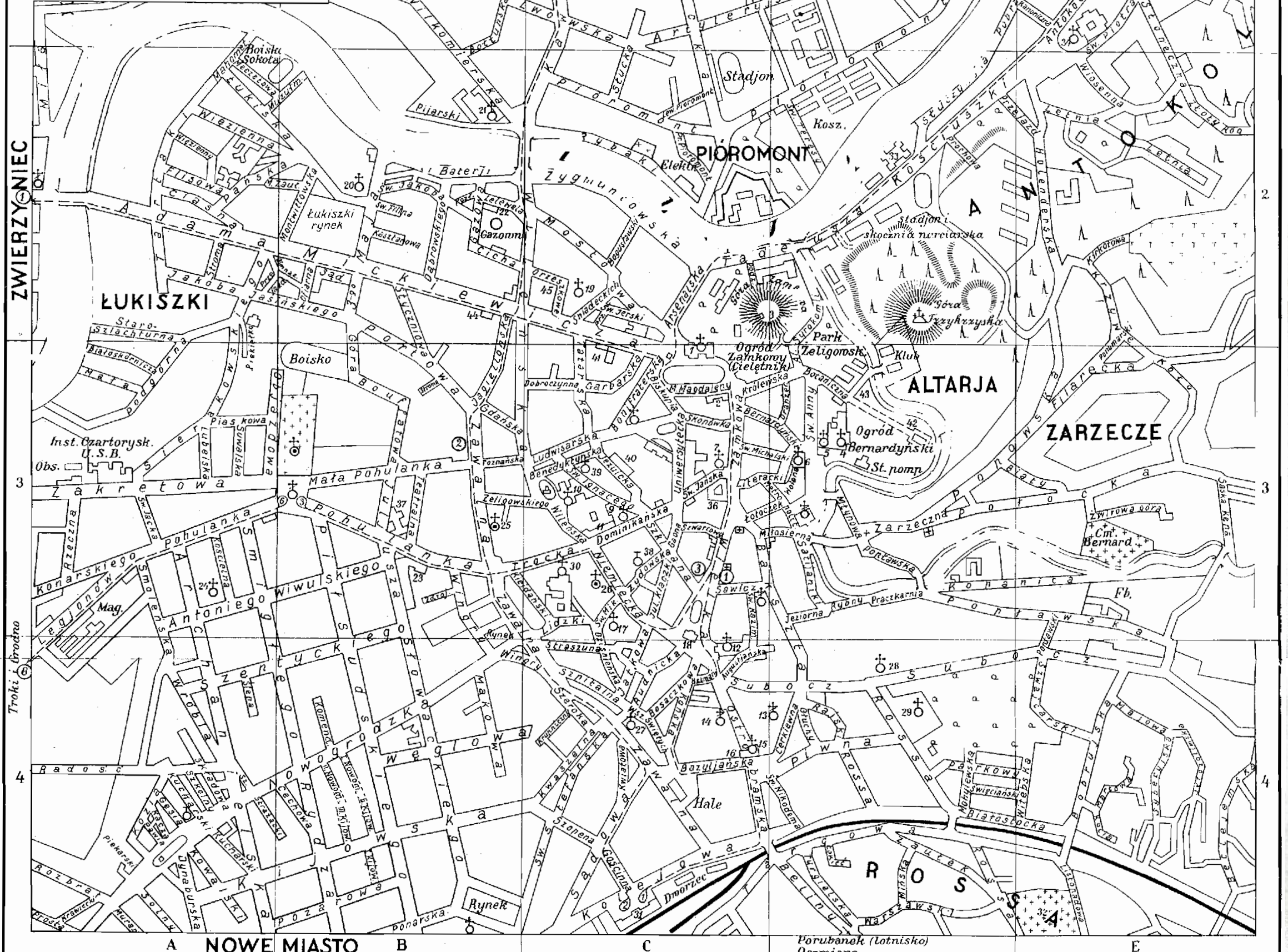
Podziałka 1:12.500



Objaśnienie znaków

- | | | | |
|---|---------------|--|-----------------------------|
| 1 | — kolej | | cm. kat. i prawost. |
| | - - - autobus | | cm. żydowski |
| | | | pomnik |
| | | | kościół prawost. i synagoga |

Redagował W Jamońkowski



A NOWE MIASTO B

C Porubanek (Lotnisko) Oszmiana

E

SKOROWIDZ OBJEKTÓW

- 1 Kościół św. Stanisława (Katedra). C2, 3.
- 2 Województwo C3.
- 3 Ruiny zamku i grób „Nieznanego Żołnierza”. C2, D2.
- 4 Kościół św. Franciszka i Bernardyna (pobernardyński) D3.
- 5 Kościół św. Anny D3.
- 6 Kościół św. Michała (PP. Bernardynek) D3.
- 7 Uniwersytet St. Batoiego i kościół św. Jana C3.
- 8 Pałac Reprezentacyjny Rzeczypospolitej C3.
- 9 Kościół św. Ducha (podominikański) C3.
- 10 Kościół św. Katarzyny (PP. Benedyktynek) C3.
- 11 Magistrat C3.
- 12 Kościół św. Kazimierza (00. Jezuitów) C4.
- 13 Cerkiew św. Ducha D4.
- 14 Cerkiew św. Trójcy (pobazylijańska) C4.
- 15 Kościół św. Teresy (pokarmelicki) C4.
- 16 Ostra Brama C4.
- 17 Kościół św. Mikołaja C3.
- 18 Stary ratusz C3,4.
- 19 Kościół św. Jerzego C2.
- 20 Kościół św. Jakóba i Filipa B2.
- 21 Kościół św. Rafała B2.
- 22 Muzeum Tow. Przyj. Nauk B2.
- 23 Dyrekcja kolei B3.
- 24 Kościół Serca Jezusowego (nowy) A3.
- 25 Kościół ewang.-reformowany B3.
- 26 Kościół ewang.-augsburski C3.
- 27 Kościół Wszystkich Świętych C4.
- 28 Kościół Wniebowstąpienia Pańskiego (00. Misjonarzy) D4.
- 29 Kościół Serca Jezusowego (PP. Wizytek) D4.
- 30 Kościół N. P. Marji „na Piaskach” (00. Franciszkanów) C3.
- 31 Dworzec kolejowy C4.

- 32 Cmentarz Rossa E4.
- 33 Pałac Słuszków (obecnie więzienie) D2.
- 34 Kościół św. Piotra i Pawła E1.
- 35 Kościół Pana Jezusa (potrynitarski) E1.
- 36 Poczta C3.
- 37 Teatr Wielki B3.
- 38 Synagoga (zabytkowa) C3.
- 39 Kościół św. Ignacego (Garnizonowy) C3.
- 40 Dowództwo Obozu Warownego Wilno C3.
- 41 Teatr Lutnia C2,3.
- 42 Teatr Letni D3.
- 43 Targi Wileńskie D3.
- 44 Hotel „George” i „Orbis” B2.
- 45 Stacja autobusów zamiejskich: Troki, jez. Narocz, Jeruzolimka (Kalwarja) i inne C2.
- 46 Przystań żeglugi: Pośpieszka, Trynopol, Kalwarja, Werki C2.

SKOROWIDZ ULIC

Uliczki oznaczone * nie są podane na planie z powodu braku miejsca.

Antokolska E1
Archanielska A3-4.
Artyleryjska C1 D1.
Augustiańska C4.
Arsenalska C2.

Bakszta C3 D3.
1-szej Baterji B2.
Bazylijańska C4.
Beliny D4.
Benedyktyńska C3.
Bernardyńska C3 D3.
Betlejemska E4.
Białokórnicza A3.
Białostocka D4 E4.
Biały zaułek D3 E3.
Biskupia C3.
Bobrujska E4.
Bogusławska C2.
Bołtupska B1-2.
Bonifraterska C3.
Bosaczkowa C4.
Botaniczna D3.

Cechowa B4.
Cerkiewna D4.
Chocimska B1.
Ciasna A2.
Cicha B2.

Derewnicka C1-2.
Dobroczyzna C3.
Dominikańska C3.
Dyneburska A4.
Dziśnieńska C3-4.
Dąbrowskiego B2

Objazdowa A3 B3.
Ofiarna B2.
Oranżeryjna D3.
Orzeszkowej C2.
Ostrobramska C4.

*Oszmiańska (Jatkowa-Dziśnieńska).

Parkowy zaułek D4.
Prńska A2.
Pawia A4.
Piaski E1.
Piaskowa A3.
Piekarski zaułek A4.
Piekielko A-2.3
Piłsudskiego B3-4.
Plutonowa C1 D1.
Pióromont C2 D2-1
Pióromont prawy C2.
Pióromont lewy C2.
Św. Piotra i Pawła E1.
Pivna D4.
Pobrzeżna D1 E1.
Podgórna A3-2,
Pohulanka B3.
Pohulanka mała B3.
Poznańska B3.
Polowa E1.
Potocka D3 E3.
Ponarska B4.
II Ponomarska E2-3.
Popowska D3 E3-2,
Popławska D3 E3.
Popławski zaułek E4-3.
Portowa B2-3.
Pożarowa B4.
Praczkarnia D3.

Filarecka E3.
Św. Filipa B2.
Finna B1 C1.
Flisowa B2.

Gaona C3.
Garbarska C3.
Gazowa B2.
Gdańska B2.
Gęsia A4.
Głuchy zaulek D4.
Gościńska C3.
*Gimnazjalna AB2.

Hetmańska D4.
Holenderska C2.

Św. Ignacego C3.
Św, Jacka A3.

Jagiellońska B2-3,
Św, Jańska C3.
Jakóba Jasińskiego A2
B2.
Jatkowa C3-4.
Jerozolimska E4.
Św, Jerski zaulek C2
Jeziorna D3.
Jezuicka C1.

Kanoniczna E1.
Kasztanowa B2.
Kalwaryjska C1-2.
Św. Kazimierza C3.
Kiejański zaulek B3
C3
Kijowska A4 B4.
Kacza A4.
Krakowska B2.
Kijowski zaulek I B4.
Kijowski zaulek II B4.

Prochowa D2.
Prosta A4.
Przejazd D2 E2.
*Przejazdowa AB-2.
*Przeskok (Adama Mickiewicza— Ś-tojerski zaulek) C2.
Przytulna (Adama Mickiewicza-Ofiarna).
*Plac Piotra Skargi (Ś-tojańska-Zamkowa).
Rajski D4.
Radość A4.
Rossa D4.
Rozbrat A4.
Rybny zaulek D3,
Rzeczna A3.

Sadową C4,
Satijaniki D3.
Sapieyńska E1.
Saska Kępa E3. Sawicz C3.
Senatorska E1.
Sierakowskiego A2-3.
Składowa A4.
Skopówka C3.
Słomianka B1,

Słoneczna E1-2.
Słowackiego Juliusza
B3-4. Stucka C2-1.
Słuszyńska D2.
Smoleńska A3-4.
Solny zaulek A4.
Stara Szlachturna A2.
Ś-to Stefańska C4.
Straszuna C4.
Strażacki zaulek A4 B4.
Stroma A2.

Styczniowa B2.
Subocz C4 D4 E4,
Sucha E1.
Suwalska A3.
Aleja Syrokomli D2-3.
Szeptyckiego A4 B4-3.

Kijowski zaulek III B4.
Kirkotowa E2.
Klaczki Juliana C3.
Kocia E4.
Kolejowa C4.
Komendancki zaulek B4.
Kościńska C4.
Kopanica D3 E3.
Kościuszki Tadeusza C2 D2.
Kościelny zaulek A3.
Kowalski zaulek A 4.
Kozia A4.
*Kozłowy zaulek B2.
Krawiecki zaulek A4.
Królewska C3 D3.
Krupniczy zaulek C4.
Krzywe Koło E2-3.
Kucharski zaulek A 4
Kwaszelna C4.
Kwiatowa C4.
Lelewela B2.
Legionowa A3.
Lwowska B1 C1.
Lidzki zaulek C3.
Literacki zaulek C3. D3.
Lubelska A3.
Ludwisarska C3.
Letnia E2. Listopadowa E4.
Łotoszek C3 D3.
Łokieć D4.
3-go Maja B2.
Mahometańska A1-2.
Mała A3.
Majowa E4.
Makowa B4.
Marcowa A4.
Szeroka C3.
Szkłana C3.
Syberyjska E4. "Szczygła A4.
Szkolny zaulek A4. Szopena C4.
Szpitalna C4.
Szwajcarski zaulek E4.
Szwarcowy zaulek E3.
WW. Świętych C4.
Ślepa A4.
Śmigłego Rydza A3-4 B4.
Śniadeckich C2.
Święciańska D4 E4.
Św. Anny D3.
Tartaki A2.
Targowa C4 D4.
Tatarska C2-3.
Teatralna B3.
Św. Teresy D2.
Tiwoli E1.
Trocka B3 C3.
Trwała D1.
Trynatarska E1.
Turgielska D4.
Tuskulańska C1 D1.
*Tyzenhauzowska (Targowa).
Ułańska C1 D1.
Uniwersytecka C3.
Warszawski zaulek D4,
Węglowa B4.
Wielka C3,
Więzienna A2.
Wiązienny zaulek A2.
Wiwulskiego Antoniego A3 B3.
Wileńska C3

Marji Magdaleny C3.
Meczetowy zaulek A2.
Metropolitanka D3.
Św. Michalski zaulek
C3 D3.
Św. Mikołaja C3.
Miła A1-2
Miłosierna C3 D3.
Mińska D4.
Mickiewicza Adama A2
B2 C2.
Mohylewska D4.
Motwiłowska B2.
Mostowa C2.
Murarski zaulek A4.
Młynowa D3.
Muzułmański zaulek A2
B2.

Niemiecka C3.
Nieświeska
Św. Nikodema C4 D4.
Nowomiejski zaulek B4.

Wiłkomierska B1-2.
Wingry B4 C4.
Wiosenna E2.

Witebska E4.
Wójtowska D1.
Wróbla A4.

Zakretowa A3.

Zamkowa C3.
Zarzeczna D3.
Zawalna B3 C3-4.
*Zbrojny zaulek (Wingry)
Złoty Róg F2
Zygmuntowska C2.

Żeligowskiego B3.
Żołnierska B1 C1.
Żwirowa Góra E3.
Żydowska C3.

Schr.: Szkolne — ul. Dominikańska 3 (Gimnazjum im. Słowackiego) — 100 miejsc; nocleg dla wycieczek szkolnych, po 50 gr.; dla nauczycieli i osób dorosłych — 1 zł. Prześcieradła 25 gr. jednorazowo. Od 1.IV do 30.IX czynne jest II schr. tylko dla wycieczek szkolnych — ul. Kopanica 5. Opłata: wycieczki nauczycielskie po 75 gr., młodzieży — po 50 gr. 100 łóżek z siennikami. Prześcieradła jednorazowo 25 gr. Oddz. Wileński P.T.K. stałego schr. nie posiada; organizuje schr. na okresy wycieczkowe — informację w Oddz. P. T. K. lub w Związku Propagandy Turystyki. W zimie schr. narciarskie w „Górach Sapieżyńskich” i na Antokolu.

Rst. w hot. Georgesa i w Bristolu. Rst.-bar „Bukiet” ul. Mickiewicza 7. Rst. „Ziemiańska” — ul. Mickiewicza 9, Rst.-dancing (otwarta w nocy) „Palais de danses” — ul. Mickiewicza 11. Rst. „Zacisze” — ul. Mickiewicza 25.

Jadłodajnie: „Udziałowa” — ul. Mickiewicza 6, ś. Józefa — ul. Biskupia 11 (ob. od 1 zł. do 1 zł. 50 gr.), ś. Kazimierza — ul. Mostowa 10 (ob. od 60 gr. do 1 zł. 10 gr.). Związek Pracy Obyw. Kobiet — ul. Jagiellońska 3/5 (ob. od 80 gr.). Mleczarnia — J. Hejbera — ul. Mickiewicza 9.

Cuk. — Sztrall B. („czerwony”) — ul. Mickiewicza 12, Sztrall K. („zielony”) ul. Mickiewicza 22, Rudnicki — ul. Mickiewicza 1., Strall K. („pocztowy”) — ul. Wielka 2, Rudnicki — ul. Trocka 1.

Bnk. i kantory wymiany: Centralny Ludowy Spółdzielni Żydowskich — W. Pohulanka 5, Chrześcijański Spółdzielczy na Antokolu w Wilnie — ul. Zamkowa 18, Cukrownictwa — Słowackiego 27, Gospodarstwa Krajowego — ul. Śniadeckich 8, Handlowy w Warszawie — ul. Mickiewicza 17, Rudzińskiego i Kaufmana — ul. Niemiecka 37, Klecka i Levia — ul. Wielka 14, Polski — ul. Mickiewicza 3, Rolny Państwowy — ul. W. Pohulanka 24, Rzemieślniczy Spółdzielczy Polski — ul. Portowa 8, Spółdzielczy Rzemieślników i Kupców Polskich — ul. Niemiecka 25, Bunimowicza — ul. Wielka 44, Towarzystw Spółdzielczych — ul. Mickiewicza 29, Wileński — Prywatny Handlowy — ul. Mickiewicza 8, Ziemiński Wileński — ul. Mickiewicza 8, Związku Kupców i Przemysłowców — ul. Niemiecka 22, Związku Spótek Zarobkowych — ul. Mickiewicza 19, Kantor Wymiany B-ci Szeskin — ul. Wielka 40, Kantor Wymiany M. Ziatina — ul. Wielka 21, K. K. O. m. Wilna — ul. Mickiewicza 11.

Biura podróży: „Orbis” — ul. Mickiewicza 20, „Wagons-Lits” Cook” — ul. Mickiewicza 6.

Stowarzyszenia turystyczne: Oddz. Wil. P. T. K. — ul. Ostrobramska 9, w podwórzu, I p. (lokal Związku Zawodowego Literatów Polskich). Związek Propagandy Turystyki Wilna i Wileńszczyzny — ul. Mickiewicza 32. Wil. Tow. Wioślarskie — ul. Kościuszki 2. Tow. Łowieckie Ziemi Wschodnich — ul. Mickiewicza 42, m. 5. Związek Harcerstwa Polskiego chorągiew męska — Zawalna 16; żeńska — Mała Pohulanka 4. Klub Żeglarski L. M. i Kol. — ul. Wolana 10 (Kuratorjum O. S.), sekretariat: Troki — schr. „Bim”. Organizacja harcerska — Zawalna 16. Akademicki Klub Włóczęgów — ul. Przejazd 14, Żydowskie Towarzystwo Krajoznawcze w Polsce, Oddz. Wil. — ul. Gdańska 3.

Elkt. 220 v.

Śródmieście i niektóre przedmieścia skanalizowane.

Czasopisma: Polskie: Kurjer Wileński, Słowo, Dziennik Wileński, Express Wileński. W obcych językach: Białoruskaja Krynica (tyg. białoruski), Nasze Wremia, Ruskoje Słowo (rosyjskie), Cajt, Wilner Tog, De. Wilner Express, Owent Kurjer, Wilner Radjo (żydowskie), Vilnius Rytojus (litewskie, 2 razy tyg.).

Teatry: Miejski (dramatyczny) na Pohulance, ul. Wielka Pohulanka 9. Muzyczny-Lutnia (operetka) — ul. Mickiewicza 6. Rewja — ul. Ostrobramska 5.

Kina: Casino — ul. Wielka 47, Helios — ul. Wileńska 38, Pan — ul. Wielka 42, Apollo — ul. Mickiewicza 22.

Stałe imprezy sportowe: Zawody narciarskie o mistrzostwo Okręgu Związku Narciarskiego i o mistrzostwo grupy nizinnej Związku Strzeleckiego corocznie w okresie styczeń-marzec. Bieg sztafetowy naprzelaj A. Z. S. corocznie dn. 3 maja. Zawody strzelecko-lucznicze o mistrzostwo okręgu Związku Strzeleckiego i m. Wilna corocznie w I-iej poł. czerwca. Mistrzostwa Okręgowe poszczególnych związków sportowych: narciarski, hokeyowy, bokserski, gier sportowych, lekkoatletyczny, tenisowy.

Uniwersytet — Rektorat i Biura, ul. Uniwersytecka 3, wejście na dziedzińce od ul. Ś.-Jańskiej. **Biblioteka Publiczna U. S. B.** — ul. Uniwersytecka 5. **Biblioteka państwowa im. Wróblewskich** i zbiory muzealne — ul. Zygmuntońska 2. **Towarzystwo Przyjaciół Nauk i Muzeum T. P. N.** ul. Lelewela 8. **Muz. archeologiczne U. S. B.** — ul. Zamkowa 11. **Muz. etnograficzne U. S. B.** — Zamkowa 11. **Muz. Białoruskie** — ul. Ostrobramska 9. Zbiory muz. **Litewskiego Towarzystwa Naukowego** (dostępne za specjalnem zezwoleniem kustosa) — ul. Antokoiska 6. **Muz. Żydowskie** — ul. Orzeszkowej 7. **Muz. Przyrodnicze U. S. B.** — ul. Zakretowa 23.

Jarmarki. Na ś. Kazimierza 4 marca na pl. Łukiskim („Kaziuk”) — głównie wyroby z drzewa, serca z piernika, obwarzanki smorgońskie. Na ś. Jerzego 23 kwietnia na pl. Orzeszkowej — głównie kwiaty, zioła lecznicze, nasiona. Na ś. Jana 24 czerwca — na pl. przy kośc. ś. Jana — kwiaty. Na ś. Piotra i Pawła 29 czerwca — przy kośc. ś. Piotra i Pawła na Antokolu — głównie płótno i wyroby płócienne. W Palmową Niedzielę przy kośc. sprzedawane są „palmy wileńskie”, wyrabiane z suszonych traw, barwionych nieśmiertelników, wiórek i t. p. przez ludność wsi okolicznych. Trudnią się wyrobem palm głównie mieszkańcy wsi, położonych w okol. j. Sałaty (za Karolinkami).

Targi Północne. Dotychczas były zorganizowane 3 razy: w r. 1928, 1930, 1933. Narazie ich charakter perjodyczny jest nieustalony ściśle, terminy oznacza Komitet.

Bazar Przemysłu Ludowego — ul. Zamkowa 8, (tkaniny, ceramika, wyroby lniane, wyroby z czeczotki i t. p.).

Z dw. kol. należy wjechać lub wejść do m-a przez *Ostrą Bramę* (przejazd zamknięty w czasie nabożeństw). Aut. Nr. 1 od dw. wjeżdża w ul. Kolejową, następnie skręca w ul. Ostrobramską, na rogu ul. Ostrobramskiej i Bazyljańskiej — Ostra Brama. Dalej trasa biegnie przez zabytkowe śródmieście. Aut. Nr. 2 przejeżdża od dw. do śródmieścia przez nieciekawą dzielnicę m-a z II-iej poł. XIX w., i początku XX w.

Zwiedzanie m-a rozpocząć należy od *Góry Zamkowej* (z dw. kol. aut. Nr. 1 do ul. Królewskiej lub pieszo ul. Kolejową, Ostrobramską, Wielką i Zamkową).

Dostęp od pl. Katedralnego przez *park zamkowy* (t. zw. „cieleńnik”); wstęp na Górę — dorośli 15 gr., dzieci, młodzież szkolna, szeregowi 10 gr. Wejście pod górę bitą d. Za pierwszym załomem d. po lw. str. widoczna na szczycie wzgórza wyniosła ściana pałacu zamkowego. Pomiędzy

drugim i trzecim załomem d. po lw. str. na zboczu wzgórza — resztki muru obwodowego z kamienia i cegły. Mur opuszcza się po zboczu wdół od punktu związania z pałacem zamkowym aż do trzeciego załomu a stąd podnosi się wgórze, aż do punktu styczego z basztą narożną.

Po wejściu na *dziędziniec zamku* widoczne są: po lw. str. ruiny pałacu zamkowego, nawprost wysoki naturalny wał ziemny. Zamek górny od najdawniejszych czasów miał charakter fortyfikacji, w której chroniono się w czasie wojny, a właściwą rezydencją książęcą i królewską był zamek dolny. Jak się wydaje, pierwszy murowany zamek wznosił w. ks. Witold między r. 1415 i 1430. W późniejszych czasach zamek ten kilkakrotnie ulegał przebudowie. Mury zamku zostały poważnie uszkodzone w czasie wojny moskiewskiej w r. 1660/61, a nieodbudowane po wojnie, poczęły chylić się do ruiny. Pozostały z nich tylko niewielkie szczątki.

Na dziedzińcu między 2 topolami — krzyż, wedł. projektu arch. Wiwulskiego, ustawiony w r. 1915 na miejscu, gdzie grzebano powstańców, straconych w r. 1863/4; pod krzyżem tablica z nazwiskami straconych. Blżej środka dziedzińca płyta Nieznanego Żołnierza. Stąd d.wpr. na pn. skraj wzgórza.

Widok na Antokol: Wilja, n. rzeką na pierwszym planie dawny pałac Słuszków. Ul. Antokolską zamyka 2-wieżowy z kopułą kośc. ś.ś. Piotra i Pawła. W głębi zalesione wzgórza. Na lw. od kośc. ś.ś. Piotra i Pawła ponad dachem Słuszków wylania się w oddali zpośród, drzew latarnia kopuły kośc. po-Trzynatarskiego. Na lw. bliżej Wilji, nowy gmach szkoły powszechnej na Antokolu.

Po wejściu skrajem wzgórza w kierunku baszty oglądać można **widok na Karolinki i Szeszkinie.** Na pr. brzegu Wilji dzielnica *Sni-piszki* z 2-wieżowym kośc. ś. Rafała. Za nim na horyzoncie płaskie, niezalesione wzgórza Szeszkinie. Na lw. brzegu Wilji na pierwszym planie b. pałac Tyszkiewiczowski (obecnie biblioteka im. Wróblewskich), w głębi 2-wieżowy kośc. ś.ś. Filipa i Jakóba na placu Łukiskim, na lw., bliżej nas, rokokowe szczyty kośc. ś. Jerzego przy pl. Orzeszkowej, na horyzoncie zalesione wzgórza Karolinki.

Z 8-bocznej baszty i muru obwodowego pozostały tylko resztki. Z 6 kondygnacyj baszty — tylko 3 kondygnacje dolne. Pierwotna ceglana okładzina ścian zachowała się w niewielkich platach, większa część okładziny wykazuje przemurowania późniejsze, od XVII do początku XX w. Wielka arkada w ścianie pn. jest motywem obcym, wprowadzonym ze względów konstrukcyjnych po zburzeniu w r. 1661 wykuszu, mieszczącego okrągłą klatkę schodową.

Z wału ziemnego obok baszty roztacza się

widok na śródmieście. U stóp wzgórza — pl. Katedralny. Na pr. — na pierwszym planie Katedra i dzwonnica Katedralna. Pl. Katedralny

zamyka gmach Urzędu Woj. i nowego pałacu Arcybiskupiego, poza nim fasada (z kolumnadą) Pałacu Rzeczypospolitej na pl. Napoleona, dalej 2-wieżowy kośc. ś. Katarzyny (widoczny w profilu), na pr. tuż przy nim bezwieżowy kośc. ś. Ignacego (widoczny od strony absydy), na horyzoncie wielki budynek Dyrekcji Kol. Państwowych, nad dachami Katedry na horyzoncie cerkiew Romanowska na Pohulance. Na lw. od urzędu Woj. — monumentalny gotycki kośc. ś. Jana, z oddzielnie stojącą dzwonnica. Na pr. od kośc. — dawna dzielnica uniwersytecka z wieżyczką dawnego obserwatorium astronomicznego. Ponad dachami budynków Uniwersytetu widoczne hełmy wieżyczek kośc. ś. Trójcy, obok wielka bryła kopułowego kośc. po-Dominikańskiego przy ul. Dominikańskiej. Wgłębi po lw. str. tuż przy kośc. po-Dominikańskim niewielka wysmukła wieżyczka kośc. ewang.-augsb. przy ul. Niemieckiej. Od pl. Katedralnego do kośc. ś. Jana przebiega ul. Zamkowa, jej przedłużeniem do pl. Ratuszowego jest ul. Wielka (jest to główna arterja średniowiecznego m-a). Po lw. str. ul. Wielkiej widoczna niewielka kopułka cerkwi Piatnickiej, dalej nieco na pr. wysmukła wieżyczka cerkwi ś. Mikołaja. Między wieżyczką cerkwi ś. Mikołaja i kośc. ś. Jana wyłania się z za szczytu nad prezbiterjum kośc. Ś. Jańskiego płaski dwuspadowy dach dawnego Ratusza na pl. Ratuszowym. Na lw. wgłębi za cerkwią ś. Mikołaja potężna bryła kopułowego kośc. ś. Kazimierza, wlv. od niego 5-wieżowa kopułowa cerkiew ś. Ducha z oddzielnie stojącą dzwonnica (złożona iglica hełmu). Nieco bliżej wysmukła rokokowa wieżyczka kośc. po-Augustjańskiego, po pr. od niej str. wgłębi bezwieżowa fasada kośc. ś. Teresy, przy Ostrej Bramie. Ponad dachem prezbiterjum kośc. ś. Kazimierza widoczna rokokowa wieżyczka cerkwi po-Bazylijańskiej przy ul. Ostrobramskiej.

Idąc wzdłuż wału ziemnego można zeń widzieć dalszą panoramę m-a.

Dominują monumentalne bryły kośc. i wyniosłe wieże, malowniczy motyw stanowią dachy, kryte czerwoną dachówką. M-o zamknięte jest pierścieniem wzgórz.

Przejsć należy dalej ponad odkrytymi fundamentami nieistniejącej baszty. Mur obwodowy biegł kiedyś odzewnątrz na skraju wału i łączył basztę pdz. (zachowana ruina) z basztą środkową, której fundamenty odnaleziono w r. 1930, i basztą pdw., przylegającą do pałacu mieszkalnego. W w. XVIII, a może nawet w II-iej poł. XVII w., skraj wału ziemnego osunął się, pociągając za sobą mury z fundamentami, nie zachowały się więc żadne ich ślady.

Po zatrzymaniu się tuż za wykopem można obejrzeć widok na Zarzecze i Rossę. Z pr. str. na pierwszym planie — kośc. ś. Michała ze stromym dachem, kryty dachówką, nad nim cerkiew Spaska z silnym bębнем kopułki, wgłębi na horyzoncie radiostacja na Lipówce. Na pierwszym planie pośrodku grupa czerwonych kośc. ceglanych: ś. Anny i wielki kośc. po-Bernardyński. Obok mury b. klasztoru Bernardynów, w dużym budynku z loggią obecnie Wydział Sztuk Pięknych Uniwersytetu. Po lw. str. Ogród Bernardyński z pawilonami wystawowymi Targów Północnych. W ogrodzie za kośc. po-Bernardyńskim nowoczesny budynek z cegły czerwonej — Stacja Pomp, ponad nią i ponad gmachami po-Bernardyńskimi dzielnica Zarzecza z wieżyczką kośc. ś. Bartłomieja.

Po dojściu do końca wału i zatrzymaniu się przy ruinach pałacu zamkowego mamy przed sobą **widok na wzgórze t. zw. Altarji Jaslińskiego** z Górą Trzykrzyską i na koryto Wilenki.

Po lw. str. pałac zamkowy, zachowany w stanie daleko posuniętej ruiny. Pozostały mury przyziemia z ostrołukowym otworem od strony stoku wzgórza i wielką arkadą ostrołukową od str. dziedzińca, oraz resztki ścian I piętra, a mianowicie: ściana w. — z 2 otworami okiennymi, mur międzyokienny ściany pn. (ujęty żelaznemi obręczami) i wystający zab muru narożnika pdz. (obok którego zatrzymaliśmy się). Na ścianie w. widoczne są nasady łuków sklepiennych.

Zejsć wdół można albo tą samą drogą, którą się weszło pod górę, albo też krętymi drózkami na pd. stoku wzgórza.

Park zamkowy rozłożony u stóp wzgórza, powstał na terenie d. Zamku Dolnego. Zabudowania zamkowe zajmowały znaczny obszar, ograniczony od pn. przez Wilję, od w. przez Wilenkę, a od pd. i z. przez zanikłe w XVIII w. II-e ramię Wilenki, przepływające wzdłuż obecnej ul. Królewskiej przez pl. Katedralny tuż poza dzwonicą i wzdłuż ul. Arsenalskiej do Wilji. Główny pałac zamkowy wznosił się między Katedrą i Górą Zamkową, został on zburzony doszczętnie w r. 1799—1800. Między r. 1799 i 1837 zburzono też i wszystkie inne zabudowania zamkowe.

W obrębie Zamku Dolnego wznosił się kość. zamkowy, *Katedra Wileńska*, (otwarta codziennie od świtu do zmroku), ufundowana w r. 1387 przez króla Władysława Jagiełłę.

Pierwotny skromny, I-nawowy murowany kość. rozbudował po pożarze z r. 1419 w. ks. Witold. Po pożarze z r. 1530 wzniesiono w latach 1536—1557 nowy monumentalny gmach Katedry według projektu architekta *Bernarda Zenobiego*, z którym współpracował *G. Cini*. W r. 1610 poraż trzeci pożar strawił Katedrę, poczem w latach następnych odbudowano ją w stylu barokowym. W latach 1622—1636 odbudowano wspaniałą barokową *kaplicę ś. Kazimierza*, prawdopodobnie według projektu arch. *C. Tencalli*. W latach 1655—1660 Katedrę zdevastowały wojska moskiewskie; odbudowana trwała niemal do końca XVII w. W r. 1769 zawałiła się jedna z wież katedralnych. W r. 1783 rozpoczęto gruntowną przebudowę gmachu w stylu klasycystycznym według projektu i pod kierunkiem architekta *Wawrzyńca Gucewicza*. Po śmierci Gucewicza ukończył budowę w r. 1801 arch. *Michał Szulc*. Z czasów przebudowy Gucewicza pochodzi portyk frontowy, kolumnady boczne, ukształtowanie obu kaplic frontowych i pokryta kopułą przybudówka, mieszcząca zakrystję i salę kapitułną, którą zaprojektował Gucewicz, jako odpowiednik kaplicy ś. Kazimierza. Rzeźby i płaskorzeźby na fasadzie są dziełem Righiego; posągi 4 Ewangelistów i skrajne Abrahama i Mojżesza, płaskorzeźby ze scenami z dzieł Apostojskich oraz płaskorzeźba w tympanonie, przedstawiająca ofiarę Noego. Zbyt wielkie i bezwartościowe artystycznie posągi na szczycie: ś. Helena, ś. Stanisław i ś. Kazimierz, są dziełem *K. Jelskiego* (pocz. XIX w.,

W niszach kolumnad bocznych po str. pn. posągi świętych Zakonu Jezuitckiego, po str. pd. posągi królów polskich. Na zewnętrznej ścianie kaplicy ś. Kazimierza piękna barokowa tablica erekcyjna z r. 1636.

Wnętrze: ściany i filary oraz halowa konstrukcja wnętrza (3 nawy równej wysokości) z czasów budowy B. Zenobiego, opracowanie architektoniczne wnętrza klasycystyczne z czasów odbudowy Guciewicz (ornamentacja sklepień, podziału ścian, obramienia drzwi, wielki ołtarz) chór muzyczny wykonał M. Szulc. Przy chórze obok I-ego pr. filaru zejście wdół: resztki ściany frontowej Katedry Jagiellowej z otworem wejściowym i fragment gotyckiego filaru przysściennego Katedry Witoldowej. Na filarach w nawie głównej obrazy: 12 Apostołów F. Smuglewicza, w prezbiterjum na filarze cudowny obraz, przywieziony z Włoch przez biskupa Strojnowskiego „Chrystus w Emmaus”. W wielkim ołtarzu zabójstwo Stanisława F. Smuglewicza. W nawach bocznych cykl 16 obrazów Villanigo z końca XVIII w. — w pr. nawie sceny ze Starego Testamentu, w lw. nawie — z Nowego Testamentu. W głębi naw bocznych przy wielkim ołtarzu obrazy F. Smuglewicza: po pr. str. — Melchisedech, po lw. — rozmnożenie chlebow na puszczy.

Od pr. nawy bocznej: pod chórem kaplica ś. Jana Nepomucena, pokryta eliptyczną kopułą. W ołtarzu obraz ś. Jana Nepomucena F. Smuglewicza. Dalej drzwi do klatki schodowej, prowadzącej do sal nad kaplicami. Następna kaplica Gasztoldowska, w ołtarzu — Ukrzyżowanie Sz. Czechowicza. 2 płyty nagrobkowe renesansowe z czerwonego marmuru: 1) przypuszczalnie Olbrachta Gasztolda zm. 1539 r., wykonana przez Paolo Romano, 2) biskupa P. Holszańskiego + 1555, dzieło Padovana. I-sza za przedśionkiem bocznym — kaplica ś. Ignacego, w ołtarzu ś. Ignacy Lojola Sz. Czechowicza. Następna kaplica Biskupia, w ołtarzu obraz Wszystkich Świętych J. G. Berkhoffa z r. 1690. Na ścianach nawy bocznej marmurowy nagrobek barokowy Samuela Paca (+1627) i biskupa Jerzego Tyszkiewicza (+1656).

Ostatnia w pr. nawie bocznej barokowa kaplica ś. Kazimierza ufundowana przez króla Zygmunta III na pomieszczenie relikwii patrona Litwy, ś. Kazimierza +1484, kanonizowanego w r. 1603), syna króla Kazimierza Jagiellończyka. Budowę rozpoczęto w r. 1623, ukończono za Władysława IV w r. 1636. Projektował kaplicę prawdopodobnie arch. C. Tencalla. Zzewnątrz kaplica jest wyłożona kamieniem ciosowym, wewnątrz aż po gzymsy koronujący różnobarwnym marmurem. W niszach ścian drewniana posrebrzana posągi królów. W ołtarzu srebrna trumna z relikwiami, wykonana w r. 1704., pod nią obraz trójreźnego ś. Kazimierza według tradycji wykonany w r. 1520. Po zniszczeniu w czasie najazdu moskiewskiego odrestaurowano kaplicę ok. r. 1690—92. Z tego czasu dekoracje z białego stiuku. Na ścianach bocznych freski Delbene'go (ok. 1690—92): z lw. str. otwarcie trumny ś. Kazimierza, z pr. — cud wskrzeszenia dziewczeczki. W żągielkach pod kopułą na ścianie ołtarzowej freski przypisywane H. Campanie lub Delbene przedstawiające ś. Kazimierza (r. 1690—92), w żągielkach na ścianie wejściowej malowidła olejne na płótnie F. Smuglewicza. Z łoży nad wejściem, niegdyś połączonej krużgankiem z Dolnym Zamkiem, słuchali nabożeństw królowie. Drewniana złożona barokowa ambona przenośna (kielich na orle) błędnie wiązana z osobą ks. Piotra Skargi. W niszy fundamentu pod mensą ołtarzową odnaleziono w r. 1931 w rozbitych (w r. 1655) cynowo-olowianych puszkach serce i wnętrzności króla Władysława IV (ciało na Wawelu).

Obok wielkiego ołtarza przy lw. nawie bocznej na filarze tablica pamiątkowa ku czc ks. Witolda z r. 1853, nad nią portret w. księcia z XVII w. przeniesiony do Katedry ze Starych Trok, błędnie wiązany z osobą Witolda. Grobowiec w. ks. Witolda do połowy XVII w. stał przy ścianie, na której umieszczono w XIX w. tablicę pamiątkową

(zniszczony prawdopodobnie przez wojska moskiewskie w r. 1655). W cokole wielkiego ołtarza wejście do nowego mauzoleum królewskiego, wybudowanego według projektu prof. Kłosa.

Po obu stronach wielkiego ołtarza w niszach ścian bocznych posągi *Rightego*, z lw. str. — „Miłość Boga”, z pr. „Miłość bliźniego”. Na bocznej ścianie lw. nawy empirowy nagrobek Tomasza Wawrzeckiego (+1816), dalej wejście do zakrystji. Klasycystyczna zakrystja, kryta kopułą, jest dziełem Gucewicza. Wspaniała rokokowa szafa z intarsjami, przeniesiona została do Katedry z pojezuickiego kościoła. Ś. Kazimierza po zabraniu go na cerkiew. Barokowy krucyfiks z kości słoniowej nieślusnie zwany „Witoldowym”. Na ścianach portrety biskupów wileńskich.

Skarbiec (oglądać można za specjalnem zezwoleniem ks. Rektora Bazyliki). W skarbcu m. in.: relikwiarz w kształcie ręki z relikwiami ś. Stanisława (XIV w.), gotycka monstrancja „Gasztołdowska” z I-jej poł. XVI w., krzyż kryształowy „Gasztołdowski”, barokowa monstrancja „Tyszkiewiczowska” z XVII w., liczne kielichy, monstrancje, relikwiarze i t. d. z XVI — XIX w. W skarbcu są też przechowywane w 4 gablotkach insygnja królewskie Aleksandra Jagiellończyka, Elżbiety i Barbary Radziwiłłówny, oraz klejnoty, odnalezione w krypcie grobowej przy szczątkach królewskich w r. 1931.

W zakrystji oprawny pod szkłem krzyż, wycięty ze złotogłowi, zdjęty z trumny Barbary Radziwiłłówny w r. 1931.

Nad zakrystją dawna *sala obrad kapitulnych*, w której obecnie mieszczą się zabytkowe tkaniny, m. in. ornaty i kaopy, beret i toga ks. Piotra Skargi, 10 niderlandzkich gobelinów z II-jej poł. XVII w. (zwiedzać można po uzyskaniu specjalnego zezwolenia).

Lw. nawa boczna: na ścianie obok drzwi zakrystyjnych pomnik arc-Cieplaka (+1925) przez *B. Balzukiewicza*. Dalej kaplica ś. Piotra z obra. zem *F. Smuglewicza*, „ś. Piotr w okowach”. W krypcie pod tą kaplicą jest pochowany *biskup Bandurski*. Prędsionek boczny utworzony przez Gucewicza z d. kaplicy Kieżgajowskiej. W prędsionku tablica nagrobkowa z herbem Kieżgajłów z r. 1700. Między II i III (od wejścia frontowego) filarem zejście do *krypty* pod nawą główną, w której odnaleziono w r. 1931 *szczątki króla Aleksandra Jagiellończyka i żon Zygmunta Augusta — Elżbiety i Barbary Radziwiłłówny*. Prędsionka (II-ga od wejścia frontowego) *kaplica „Wołłowiczowska” (dawna „Królewska”)*. *Krypta* pod tą kaplicą była do początku XVII w. *grobowcem królewskim*, tutaj złożone też były szczątki ś. Kazimierza do czasów kanonizacji. Król Zygmunt III odstąpił kaplicę biskupowi Wołłowiczowi w zamian za jego kaplicę, na której miejscu wznosił nową kaplicę Królewską (ś. Kazimierza). Architektura kaplicy i jej dekoracja stiukowa-wczesnobarokowa w r. 1623—30. Na pr. ścianie bocznej wczesnobarokowy nagrobek biskupa Wołłowicza (+1630). W tej kaplicy urządzone *prowi-zoryczne mauzoleum*, w którym złożono *szczątki króla Aleksandra Jagiellończyka, królowej Elżbiety i Barbary Radziwiłłówny oraz serce Władysława IV*. Pod chórem kaplica ś. Władysława, analogiczna do kaplicy ś. Jana Nepomucena (przebudowa Gucewicza).

Na pl. przed Katedrą wznosi się wyniosła *dzwonnica Katedralna*. Pierwotnie była to jedna z baszt obronnych w murze obwodowym, otaczającym Zamek Dolny; z tego czasu pochodzą 2 dolne kondygnacje. W XVI w. nadbudowano basztę, przeznaczając ją na dzwonnice. Klasycystyczny hełm i najwyższa kondygnacja z końca XVIII w. (przebudowa Gucewicza).

Idąc przez pl. Katedralny w kierunku ul. Królewskiej widzi się po pr. str., od pd. zamykające plac gmachy Urzędu Woj. i Pałacu Arcybiskupiego. W domu Nr. 3 przy ul. Królewskiej zmarł w r. 1862 Władysław Syrokomla (tablica pamiątkowa nad bramą). Na pr. od ul. Królewskiej — malowniczy zaułek Oranżeryjny, prowadzący do zaułka Bernardyńskiego.. Z ul. Królewskiej wejście do ogrodu po-Bernardyńskiego (park miejski). Po lw. str. pawilony wystawowe Targów Północnych; aleję główną zamyka budynek *Teatru Letniego* (przedstawienia od maja do września); przy okrągłym placu przed teatrem cuk., czynna w sezonie letnim. Od głównej bramy ogrodowej w lw. — teren parku sportowego im. gen. Żeligowskiego (bieżnia, place tenisowe), Tu mieścił się ogród botaniczny d. Uniwersytetu, założony przez prof. Jundziłła.

Nawprost na pr. brzegu Wilenki, wzgórze t. zw. *Altarij Jasińskiego z Górą Trzykrzyską*. Według legendy zakwestionowanej przez naukę, za czasów Olgierda w XIV w. między t. zw. Łyseimi Górami pojmano i ukrzyżowano a następnie wrzucono do rzeki 7 franciszkanów. Na pamiątkę ustawiono później w I-iej poł. XVII w. 3 drewniane krzyże na szczycie Góry Łysej, stąd nazwanej Trzykrzyską. Dziś istniejące krzyże wykonano w r. 1916 według projektu arch. Wiwulskiego. Po pr. str. Góry Trzykrzyskiej urwisko — w tem miejscu wznosiła się „Góra Bekieszowa”, t. zw. od wznoszącego się kiedyś na szczycie góry grobowca Kaspra Bekiesza, przyjaciela Stefana Batoryego (+1580). Góra osunęła się, pociągając za sobą grobowiec w r. 1838.

Z ogrodu z głównej alei z pr. str. piękny widok na kość. po-Bernardyński i mury po-klasztorne z loggią od strony ogrodu.

Od wyjścia z ogrodu w lw. — ul. św. Anny. W domu Nr. 2 na I piętrze mieszkał w latach 1877 — 78 Marszałek *Pilsudski* (tablica pamiątkowa). Nr. 4 zabudowania dawnego klasztoru Bernardynów. Skrzydło w głębi dziedzińca zajmuje obecnie *Wydział Sztuk Pięknych U. S. B.* W skrzydle tem na parterze na pr. od wejścia w końcu korytarza na ścianie resztki gotyckiego malowidła z końca XVI w. (najstarsza istniejąca w Wilnie polichromja ścienna).

Z ul. św. Anny — widok na grupę gotyckich kość.: mniejszy św. Anny, większy po-Bernardyński. W ścianie bocznej kość. po-Bernardyńskiego pod gzymssem — strzelnice, świadczące o obronnym charakterze kościoła.

Kość. ś. Anny (otwierany tylko w czasie nabożeństw; klucz u zakrystjana kość. po-Bernardyńskiego), ufundowany w końcu XIV w., był początkowo drewniany. Obecny późnogotycki kość. murowany wzniesiony w poł. XVI w. Na specjalną uwagę zasługują elewacje kość., a zwłaszcza wyjątkowo dekoracyjnie rozwiązana fasada. Kość. jest jednym z najcenniejszych zabytków architektury późnogotyckiej w Polsce. W architekturze kość. widzimy wyraźne związki z gotyką architekturą niderlandzką. W pierwszych latach XX w. kość. gruntownie odrestaurowano. Wnętrze kość. całkowicie przebudowane, nie posiada wartości zabytkowej, zachowały się tylko 3 rokokowe ołtarze stiukowe z poł. XVIII w.

Kość. ś. Franciszka, po-Bernardyński (otwarty codziennie od świtu do zmroku), ufundowany przez króla Kazimierza Jagiellończyka w r. 1469. Pierwotny kość. był drewniany. Murowany kość. rozpoczęto wznosić między r. 1500 i 1525. Z tego czasu zachowały się mury prezbiterjum z oskarpowaniem zewnętrznym i wieża przy prezbiterjum. Nawy kość., kruchta, zakrystja i najstarsza część klasztoru, przylegająca do kość., pochodzą z II-ej poł. XVI w. Kość. został poważnie zniszczony w czasie oblężenia Wilna w r. 1794.

Przy wejściu do kość. od ulicy—pseudogotycka *drzwonnica* z r. 1874; prowadzi stąd wejście na „*Scala Christi*” (stopnie z relikwiami) do małej kapliczki na piętrze. „*Stopy*” i kapliczka późnobarokowa, wybudowana ok. r. 1750. Przez pseudogotycką bramę wchodzi się na dziedzińczyk kość.

Fasada kość. zachowała częściowo charakter gotycki. Szczyt wybudowany po uszkodzeniu kość. w r. 1794. W kruchcie kryształowe sklepienie z II-ej poł. XVI w. Wnętrze halowe 3-nawowe, podzielone 2 rzędami 8-bocznych gotyckich filarów. W nawach bocznych przy prezbiterjum sklepienia kryształowe, w przęsłach środkowych — gwiazdźiste. Mury, filary i sklepienia z II-ej poł. XVI w. Wielki ołtarz, ołtarze boczne i *ambona* rokokowe z r. 1764 — 65, wykonane z jesionu z dekoracjami snycerskimi ornamentacjami. *Rokokowy chór muzyczny i organy* z r. 1765.

Z *pr. nawy bocznej* wejście do barokowej *kaplicy ś. Florjana* z r. 1632. Dalej przy ścianie wczesnobarokowy nagrobek marmurowy Piotra Wiesiołowskiego (+1556), wzniesiony w r. 1634. W końcu pr. nawy wejście do wczesnobarokowej *kaplicy ś. Michała*, wzniesionej przez Mikołaja Hlebowicza w r. 1612. W kaplicy sklepienie ze stiukowymi ornamentacjami (klucz u zakrystjana). W *prezbiterjum* poza wielkim ołtarzem dawny chór zakonny. W lw. nawie bocznej na ścianie klasycystyczny nagrobek B. Gielgudowej z r. 1784, dalej wczesnobarokowy

marmurowy nagrobek Stanisława Radziwiłła (+1599). Wpobliżu chóru muzycznego mały nagrobek z 1623 r. 7-letniego Szymona Kierelisa, według napisu na tablicy — ofiary rytualnego mordu.

W końcu lw. nawy bocznej, przy prezbiterjum, — drzwi do krużganku klasztornego i zakrystji. Idąc krużgankiem w lw. dochodzi się do zakrystji kośc. ś. Anny, w pr. — do zakrystji kośc. po-Bernardyńskiego. Na ścianach krużganku cykl obrazów z II-ej poł. XVII w. W części krużganku zachowane gotyckie sklepienia gwiaździste. Jest to najstarsza część klasztoru, pochodząca z II-ej poł. XVI w. Dalsze skrzydła klasztoru str. 14 (Wydz. Szt. Pięknych U. S. B.). Zakrystja pokryta jest kryształowem sklepieniem z II-ej poł. XVI w., wzmocnionem przez arkadę, wymurowaną w r. 1745. Żelazne okute drzwi na schody do skarbcza z wytłaczanymi w skórze wizerunkami Zwiastowania i Archanioła Gabriela oraz motywami Orła i Pogoni (XVI w.). W skarbcu (zwiedzać można za specjalnem zezwoleniem ks. proboszcza) cenne aparaty i paramenty (gotycka monstrancja, kapy, ornaty i t. d.).

W krużganku, między zakrystją i prezbiterjum, korytarzyk, prowadzący na tyły kośc. Piękny widok na absydę i wieżę przy prezbiterjum. Powrót na ul. ś. Anny przez kośc., lub obchodząc absydę wychodzi się przez bramę plebanji przy ul. ś. Anny 10.

Na skwerze nad Wilenką *Cerkiew Przczystej Bogarodzicy*, zbudowana w r. 1864—68 na miejscu dawnej cerkwi metropolitalnej.

Przez most na Wilence między kośc. po-Bernardyńskim i cerkwią przechodzi się na ul. Młynową. Dom Nr. 12 — dawny klasztor P. P. Bernardynek Zarzeczných, założony w r. 1495. Budynek dziś istniejący wzniesiony w latach 1795 — 1808.

Po przejściu Młynowej — na lw. ul. Zarieczna. Na rogu ul. Popławskiej klasycystyczny pałac Honestich z początku XIX w. Ul. Zarieczna Nr. 13 — *Kośc. ś. Bartłomieja* (otwarty od 7—9 r., klucz u dozorecy domu), klasycystyczny, wzniesiony w r. 1824. Z cmentarza kośc. widok na przedmieście Belmont.

Przedłużenie ul. Zariecznej stanowi ul. Połocka. Przy tej ul. *cmentarz Bernardyński*, zał. w r. 1810. Spoczywają tu liczni profesorowie dawnego Uniwersytetu Wileńskiego (Jundziłł, Poliński, Borowski i in.), malarze (K. Rusiecki, Szemesz) oraz wielu innych zasłużonych dla Wilna uczonych i artystów.

Powracając ul. Zarieczną od rynku, skrócić można wpr. w ul. Popowską i przez ul. Holendernię udać się na *Antokol*. Idąc wprost ul. Zarieczną, przechodzi się przez most na Wilence, obchodzi cerkiew i dochodzi na pl. przed kośc. po-Bernardyńskim.

Ul. ś. Anny Nr. 13 — *klasztor P. P. Bernardynek* przy kość. ś. Michała, ufundowany przez Lwa Sapiehę w r. 1594. Między przedsionkiem i krużgankiem klasztoru — gotyckie odrzwia. Na parterze po lw. str. od wejścia — wielka sala, dawny refektarz, ze sklepieniem o bogatej geometrycznej ornamentacji stiukowej z herbem i inicjałami fundatora, Lwa Sapiehy.

Po wyjściu zpowrotem na ul. ś. Anny i skróceniu w lw., dochodzi się do **kości. ś. Michała** (otwarty tylko w czasie nabożeństwa, klucz u zakrystjana — dzwonek przy bramie wejściowej pod dzwonnica). Kość. ufundowany w r. 1594 przez Lwa Sapiehę, a wzniesiony z muru prawdopodobnie w trzecim dziesięcioleciu XVII w., ma charakter rodzinnego mauzoleum grobowego. Dla konstrukcji kość. charakterystyczne są *skarpy*, przechodzące w filary wewnątrz, silne beczkowe sklepienia, pokryte stiukową ornamentacją o wzorach geometrycznych, wysokie a wąskie okna i stromy dach. Po zniszczeniach z czasu najazdu moskiewskiego, w latach 1655 — 60 kość. odrestaurowano, przekształcając częściowo fasadę w stylu barokowym (helmy wieżyczek). Barokowa *dzwonnica* z bramą wejściową pochodzi z końca XVII w. Kolumny na dziedzińcu przy kość. są pozostałością krużganku.

Wewnątrz barokowy *wielki ołtarz* z marmuru (początek XVII w.), *boczne ołtarze* rokokowe z poł. XVIII w. W lw. ołtarzu przy prezbiterjum *cudowny obraz Matki Boskiej Świętomichałskiej* z 1-jej poł. XVI w.. W prezbiterjum po pr. str. wczesno barokowy nagrobek Lwa Sapiehy (+1633) i obu jego żon: z lw. str. Doroty Firlejówny, z pr. — Elżbiety Radziwiłłówny. Nagrobek wykonany za życia Sapiehy w r. 1632. Nprz., nad drzwiami do zakrystji, wczesnobarokowy marmurowy nagrobek Jana Stanisława Sapiehy (+1637) syna Lwa. W środkowej arkadzie przy pr. od wejścia ściana — barokowy marmurowy nagrobek Teodory Krystyny z Tarnowskich Sapieżyny (+1652), żony Kazimierza Leona Sapiehy. Na tej samej ścianie przy chórze — wczesnobarokowy marmurowy nagrobek Krzysztofa Sapiehy (+1631), syna Lwa.

Nprz. kość. — klasycystyczny gmach *Kuratorjum Okręgu Szkolnego*, z początku XIX w., wybudowany przez architekta M. Szulca. W gmachu mieściło się wówczas Kolegium Chemiczne Uniwersytetu. Na I piętrze okrągła sala wykładowa, pokryta kopułą, zbudowana dla wykładów chemji Jędrzeja Śniadeckiego.

Z pl. przed kość. — malowniczy **zautek Bernardyński**. W domu Nr. 11 mieszkał w r. 1822 *Mickiewicz* i tu przepisywał „*Grażynę*” (*tablica pamiątkowa nad bramą*). Mic-

kiewicz mieszkał w parterowym mieszkaniu w podwórzcu po lw. str. (klucz u dozorczy.) Dom Nr. 8 — pałac z II-ej poł. XVIII w., należał w poc. XIX w. do biskupa Kossakowskiego. W r. 1805 mieszkał tu *Tomasz Zan*, w r. 1812 mieścił się *Rząd Tymczasowy W. Ks. L.* W r. 1820 zakupiony przez wolnomularza N. Olizara dla umieszczenia tu Wielkiego Wschodu Litewskiego. W domu Nr. 5 — rokokowy portal z poł. XVIII w. W domu Nr. 6 — barokowy portal. Długa ściana po nieparzystej str. ul. należy do kapitulnego domu przy ul. Zamkowej Nr. 8, mur po parzystej str. — do kapitulnego domu przy ul. Zamkowej Nr. 6. U wylotu na ul. Zamkową przerzucona jest ponad zaułkiem malownicza arkada. Arkady takie spotykamy często w wąskich uliczkach śródmieścia. Mają one charakter konstrukcyjny — zastępują skarpy, na które w zaułkach niema miejsca.

Przy ul. Zamkowej na pr., w kierunku pl. Katedralnego — dom Nr. 4 z wysoką attyką z końca XVI w. Dom Nr. 6 z barokową attyką z XVII w. W domu Nr. 3 w dziedzińcu zachował się barokowy portal i obramienia barokowych okien z XVII w. Wpr. od ul. Zamkowej — malowniczy zaułek *Skopówka*, biegnący w kierunku pl. Napoleona; u wylotu na ul. Zamkową — arkada z korytarzykiem, łączącym sąsiednie domy. Ul. Zamkowa Nr. 8 — klasycystyczna fasada domu z II-ej poł. XVIII w. Na parterze *Bazar Przemysłu Ludowego* (miejsce wyroby ludowe, tkaniny ludowe, ceramika i t. d.). Ul. Zamkowa Nr. 11 — *gmach Uniwersytetu*, dawny „dom rektorów”. Na I piętrze Muzeum Archeologiczne i Muzeum Etnograficzne U. S. B.

Muzeum Archeologiczne (otwarte w poniedziałki i czwartki od 12 do 14, we wtorki — 16—18). Zbiory składają się z 3 działów.: 1. przed i protohistorycznego ziem litewskich, 2. archeologii egipskiej i greckiej, 3. historyczno-kulturalnego (obrazy, grafika, przemysł artystyczny i t. p.).

Trzonem zbiorów jest *dział archeologii Litwy*, posiadający bogatą kolekcję zabytków letto-litewskich. Przy organizacji muzeum po wojnie światowej podstawą stały się zbiory dawnego Muzeum Biblioteki Publicznej w Wilnie.

Muzeum Etnograficzne (otwarte we wtorki i środy od 12 do 14, w piątki — 16—18) ma charakter regionalny, posiada zbiory z terenu woj. wileńskiego, nowogrodzkiego, poleskiego i białostockiego. W muzeum znajdują się okazy z następujących działów: zbieractwo, łowiectwo, rybołów-

stwo, hodowla zwierząt, odzież, budownictwo, sprzęty, sztuka ludowa i t. p. W archiwum muzealnym — klisze i fotografie, rejestry i t. p.

Idąc ul. Zamkową w górę w kierunku absydy kośc. ś. Jana, dochodzi się do odbiegającego wlv. od ul. Zamkowej malowniczego *zawłka Świętomichalskiego*, prowadzącego do kośc. ś. Michała i grupy kośc. gotyckich.

Przy ul. Zamkowej w domu Nr. 24 mieściło się w I-iej poł. XIX w. „*Kolegium Medyczne*” Uniwersytetu. W dziedzińcu w lw. oficynie na I p. mieszkał *Juljusz Słowacki* u ojczyma prof. Bécu. Na ścianie *popiersie Słowackiego* i tablica pamiątkowa. W dziedzińcu po pr. str. od bramy — Wil. Tow. Lekarskie (w sali posiedzeń — portrety, bibl.) Z dziedzińca — piękny widok na szczyt absydy kośc. ś. Jana.

W domu Nr. 26 mieszkał Kraszewski.

Kośc. ś. Jana (otwarty od świtu do zmroku, klucze do kaptie u zakrystjana) ufundowany został przez króla Władysława Jagiellę w r. 1387. Budowę murowanego kośc. rozpoczęto prawdopodobnie w początku XV w. i ukończono w r. 1427. Z tego czasu pochodzą wielkie płaszczyzny murów ścian zewnętrznych, skarpy i ostrołukowe okna. W r. 1571 otrzymali kośc. Jezuici. W czasie pożaru m-a w r. 1737 kośc. został poważnie uszkodzony, a urządzenie wnętrza uległo zupełnemu zniszczeniu. Po pożarze nastąpiła gruntowna odbudowa kośc. Z czasów odbudowy pochodzi wspaniała *rokokowa fasada* oraz *szczyt absydy*. *Klasycyistyczny przedsionek boczny* od ul. Świętojańskiej — dobudowany w r. 1827 przez arch. Podczaszyńskiego. Obok kośc. — oddzielnie stojąca *barokowa dzwonnica* (wys. 60 m.), ze szczytu piękny widok na m-o, (wstęp po zgłoszeniu się u zakrystjana). Na zewnętrznej ścianie kośc., od ul. Zamkowej — duża figura Chrystusa Ukrzyżowanego, pod nią marmurowa tablica pamiątkowa, ufundowana w r. 1759 przez Jana Litawora Chreptowicza.

Wejście do wnętrza przez boczny przedsionek. W przedsionku dobra *barokowa rzeźba*: ś. *Ignacy Lojola*, *depczący smoka herezji*. Trzynawowe halowe wnętrze z obejściem dokoła prezbiterjum, podzielone 8-bocznymi filarami, zachowało gotycki układ. *Przy pr. nawie bocznej*, idąc od chóru muzycznego: 1. kaplica ś. Barbary rokokowa z poł. XVIII w., rokoko-owy ołtarz. 2. kaplica Matki Boskiej Anielskiej barokowa z I-iej poł. XVIII w. Przy ścianie — pomnik A. E. Odyńca, postawiony w r. 1901, dalej za wejściem z przedsionka — pomnik A. Mickiewicza, wzniesiony w r. 1899., projekt Stryjeńskiego, popiersie Guyskiego, dalej tuż przy ołtarzu skład, dawniej: 3. kaplica — studencka. *Wielki ołtarz* z barwnego i białego stiuku jest wybitnem dziełem rokokowej sztuki ołtarzo-

wej (poł. XVIII w.). Całość wielkiego ołtarza składa się z 14 ołtarzy, ustawionych w prezbiterjum i w obejściu, wzajemnie ze sobą powiązanych.

Lw. nawa boczna: Między I i II ołtarzem w cokole — drzwi do zakrystji: (u zakrystjana klucze od kaplic, zwykle zamkniętych). Tuż przy ołtarzu: I portal kaplicy Bożego Ciała (Ogińskich). Polichromja na stropie. Portrety Ogińskich. Od prezbiterjum w kierunku chóru muzycznego: na ścianie — nowy klasycystyczny pomnik I-ego rektora Uniwersytetu H. Stroynowskiego (+1815), wykonany w r. 1827, według projektu K. Podczaszyńskiego (popiersie — przez Jelskiego). Dalej na ścianie — tablica ku czci Kościuszki, wykonana w r. 1917 przez Wiwulskiego. 2. Kaplica Matki Boskiej i ś. Antoniego. Dalej na ścianie — nowy pomnik Wł. Syrokomli, wykonany w r. 1909 przez P. Welońskiego. 3. Piękny barokowy portal kaplicy ś. Anny. W kaplicy — bogato rzeźbiony ołtarz z XVIII w. 4. Kaplica N. M. P. Pocieszenia z kopułą.

Chór muzyczny rokokowy z poł. XVIII w. Na chórze — popiersie Moniuszki, który przez szereg lat był organistą kośc. ś. Jana. W lw. nawie bocznej w pobliżu prezbiterjum — wejście do zakrystji.

Przed bramą między kośc. i dzwonnica przejście na teren Uniwersytetu.

Wszecznicza Wileńska została założona przez Jezuitów na mocy aktu fundacyjnego biskupa Walerjana Protasewicza i przywileju króla Stefana Batorego w r. 1578. I-ym rektorem Akademji był Piotr Skarga, po nim — tłumacz Biblii — Jakób Wujek. W I-iej poł. XVII w. profesorem Akademji był słynny poeta Sarbiewski. Okresem największego rozkwitu Akademji Jezuickiej są czasy panowania Władysława IV. Po kasacie Zakonu Jezuitów zreorganizowano Akademję, przemianowując ją na Szkołę Główną Litewską. Przy organizacji i prowadzeniu Szkoły Głównej (1780 — 1796) największe zasługi położył jej rektor, wybitny astronom ks. Poczobut. Dalsza reorganizacja Akademji nastąpiła w r. 1796, gdy Szkołę Główną Litewską przemianowano na Szkołę Główną Wileńską. W r. 1803 ustrój Wszeczniczy, nazwanej Uniwersytetem Wileńskim, został oparty na nowych podstawach. Lata następne są okresem wspaniałego rozwoju Uniwersytetu pod opieką ks. Adama Czartoryskiego, kuratora Wileńskiego. Największe zasługi przy organizacji Uniwersytetu położył znakomity uczony, rektor Jan Śniadecki. Uniwersytet posiadał wielu wybitnych profesorów, z pośród najpowszechniej znanych wymienimy Jędrzeja Śniadeckiego, Jana Piotra i Józefa Franka, Lelewela, Jundziłła, Grodka, Euzebjusza Słowackiego, Borowskiego, F. Smuglewicza, J. Rustena. Uczniami Uniwersytetu w tym okresie byli: A. Mickiewicz, J. Słowacki, T. Zan, J. I. Kraszewski i wielu innych wybitnych uczonych, pisarzy i artystów. W r. 1832, wskutek udziału kilkuset uczniów Uniwersytetu w powstaniu, Uniwersytet zamknięto. W r. 1919 wskrzesił Wszecznicę Wileńską pod tytułem Uniwersytetu Stefana Batorego Marszałek Józef Piłsudski.

Uniwersytet posiada obecnie wydziały: Humanistyczny, Teologiczny, Prawa i Nauk Społecznych, Matematyczno-Przyrodniczy, Studium Rolnicze, Wydział Lekarski i Sztuk Pięknych. Liczba studjujących wynosiła w r. 1934/35 3.876.

Fasada kośc. zamyka główny dziedziniec w kompleksie dawnych gmachów uniwersyteckich, nazwany dziedzińcem Skargi. Budynki, otaczające ten dziedziniec, powstały

w I-ej poł. XVII w. Pierwotnie dziedziniec zamykała nie fasada kośc., lecz czwarte skrzydło, przebiegające na linii między głównem wejściem i otwartymi schodkami. Budynki były jednopiętrowe z otwartymi arkadowymi galerjami na parterze i na piętrze, wczesnobarokowe. *Drugie piętro*, bezarkadowe, wzniesione pod koniec XVII w. Po pożarze w r. 1737 nie odbudowano skrzydła, oddzielającego dziedziniec od kośc. Dachy łamane z poł. XVIII w. Okna klasycystyczne na I piętrze z czasów przebudowy w r. 1817. Na ścianie pn. figura Matki Boskiej i dawna tablica z napisem „Academia Universitas Societatis Jesu”. W rogu między fasadą kośc. i skrzydłem pn. przejście do budynku plebanji.

Główne wejście prowadzi do wielkich, sklepionych szatni, stąd równia pochyła, zastępująca schody (z czasów Akademii Jezuickiej) na I piętro. Na prawo od wejścia pseudoklasyczna *Aula Kolumnowa*, reprezentacyjna sala Uniwersytetu, wybudowana w latach 1814-17 według projektu I pod kierunkiem Podczaszyńskiego. Pierwotnie mieściła się tu biblioteka uniwersytecka (klucze u woźnego)

Z dziedzińca Skargi przez bramę w skrzydle w. wchodzi się na dziedziniec *Poczobuta*. Skrzydła dziedzińca z arkadami kiedyś otwartymi, z I-ej poł. XVII w., wczesnobarokowe. Klasycystyczna fasada dawnego Obserwatorium Astronomicznego wybudowana w latach 1782-88 przez ks. Poczobuta, prawdopodobnie według projektu i pod kierunkiem arch. Knakfusa. W metopach belkowania znaki zodiaku; nad I p. tablica pamiątkowa z okazji ukończenia budowy. Nad parterem tablica ku upamiętnieniu Komisji Edukacyjnej. W skrzydle w.-lw. drzwi prowadzą do *Dziekanatu Wydziału Sztuk Pięknych* (na parterze) oraz do Rektoratu i Biur Uniwersyteckich (na I p.) — główne wejście do Rektoratu i Dziekanatu przy ul. Uniwersyteckiej Nr. 3. Dziekanat Wydziału Sztuk Pięknych mieści się w najstarszej części gmachu Uniwersytetu w wielkiej 2-nawowej gotyckiej sali z XVI w., która może już istniała w chwili zakładania Akademii. W Dziekanacie zbiory sztuki, obrazy dawniejszych i dzisiejszych malarzy wileńskich.

Przez Dziedziniec *Poczobuta* powraca się na dziedziniec *Skargi* obok otwartych schodów pod arkadę krużganku, a stąd przez sklepioną sień na dziedziniec *Sarbiewskiego*. Z pr. str. od wyjścia wysokie skarpy, kryte dachówką, wspierające budynek plebanji Świętojańskiej. Z dziedzińca *Sarbiewskiego* przez drzwi w narożniku pnw. (przy arkadach) i dalej przez korytarz (sień III) przechodzi się na dziedziniec *Smuglewicza*. Na ścianie na lw. od wejścia — resztki renesansowej attyki z XVI w. Z dziedzińcem *Smuglewicza* łączy się dziedziniec *Mickiewicza*, z którego przez bramę wychodzi się na ul. Zamkową Nr. 11 i do muzeów: Etnograficznego i Archeologicznego (str. 18).

W dziedzińcu *Sarbiewskiego* nad bramą, prowadzącą na ul. Uniwersytecką, widoczna tablica pamiątkowa z popiersiem *Sarbiewskiego*. Z pod bramy piękny widok na szczyty ś. Jana i dzwonicę. Wyjście na ul. Uniwersytecką Nr. 5.

Biblioteka Uniwersytecka (otwarta codziennie prócz niedziel i świąt; czytelnia od 9-20, wypożyczalnia od

12 — 15. W okresie od 1 do 15 sierpnia biblioteka zamknięta.). Zwiedzać można po zgłoszeniu się w Dyrekcji.

Po powstaniu listopadowem wywieziono z Wilna zbiory Biblioteki, założonej przy Adakemji w II-iej poł. XVI w. Początkiem dzisiejszych zbiorów jest księgozbiór Muzeum Starożytności, założonego w r. 1855 przez E. Tyszkiewicza. Obecnie biblioteka posiada przeszło 350.000 tomów; łącznie z dubletami, mapami, rękopisami i t. p. przeszło 500.000 egzemplarzy.

Na parterze na lw. od wejścia—*sala im. Smuglewicza*, dawna aula, w której odbywały się publiczne posiedzenia Uniwersytetu. Polichromja sali wykonana przez Franciszka *Smuglewicza* w r. 1801. Po środku sklepienia obraz Matki Boskiej z końca XVII w. Na II piętrze *sala im. Lelewela* z barokową polichromją z XVII w. (dawna kaplica). Tu mieszczą się zbiory kartograficzne i biblioteka *Lelewela*.

W skrzydle prostopadłem do Biblioteki górne piętro jest ozdobione rokokowymi stiukami i polichromją. Jest to tylna ściana dawnego Obserwatorium Astronomicznego (str. 21). Z pl. przed biblioteką przez drzwi w pobliżu narożnika wchodzi się na II p. i stąd do t. zw. „*Białej sali*”, wybudowanej w II-iej poł. XVIII w. w stylu klasycystycznym według projektu arch. *Knakfusa*.

Po zwiedzeniu Uniwersytetu powrócić należy przez Dziedziniec Skargi na pl. przy kośc. ś. Jana, stąd na pr. w ul. Wielką. Narożny dom Nr. 1 — *pez. główna*, mieszcząca się w murach dawnego pałacu Radziwiłłów z XVI w., zwanego „*Kardynalją*” od jednego z właścicieli, kardynała Jerzego Radziwiłła. W XIX w. budynek całkowicie przebudowano i zniekształcono. Nprz. „*Kardynalji*”—wylot Zaułka Literackiego. W domu Nr. 5 przy z. Literackim mieszkał w r. 1823 *Mickiewicz* (nad bramą pamiątkowa tablica). Z. Literacki opada kręto wdół w kierunku ul. Wolana i kośc. ś. Michała (str. 17). W poł. drogi wylot ul. Metropolitalnej, prowadzącej do Cerkwi Przenajświętszej Bogarodzicy (str. 16). W domu przy ul. Wielkiej Nr. 8, róg zaułka Literackiego, ciekawe *podwórko barokowe z II-iej poł. XVII w.* W niektórych izbach zachowane barokowe sklepienie.

Wgórę ul. Wielkiej pod Nr. 7 — klasycystyczna fasada domu z II-iej poł. XVIII w. Na nieregularnym placu stoi cerkiew *św. Paraskowji (Piatnicka)*, ufundowana według podania w XIV w., odbudowana na nowo po powstaniu styczniowym z polecenia Murawjewa. Z pl. w lw. — ul. Łotoczek, opadająca wdół do ul. Metropolitalnej. Ul. Wielka Nr. 24 — *dom Uniwersytetu*, przebudowany w stylu klasycystycznym w początku XIX w. przez arch. Szulca z dawnego pałacu Chodkiewiczów, wzniesionego w XVI w. W r. 1600 w pałacu tym mieszkała księżniczka słucka,

Zofja Olelkowiczówna. Na tle projektowanego jej małżeństwa z Januszem Radziwiłłem omal nie rozegrała się wojna domowa między Chodkiewiczami i Radziwiłłami. Nr. 17—t. zw. „dom Franka”, gdyż tu mieszkał w początku XIX w. wybitny uczyony, prof. med. Józef Franek. Budynek w stylu klasycystycznym pochodzi z II-jej poł. XVIII w. W domu tym mieszkał też i umarł Jędrzej Śniadecki. W pr. odbiega zaułek Szwarcowy, łączący się z ul. Gaona (Ghetto). Ul. Wielka Nr. 23—w XVI w. stała tu kamienica Ostyków; po straceniu Grzegorza Ostyka przeszła do Kacpra Bekiesza, w XVII w. do Paców, stąd zwana do dziś *palacem Paców*; w gmachu tym mieszkał w r. 1688 Jan Sobieski; tu odbyły się w r. 1812 bale, wydane z okazji pobytu w Wilnie Aleksandra I, a potem Napoleona; w poł. XIX w. gmach uległ poważnym przebudowom, zatracając w znacznym stopniu swą wartość zabytkową.

Nprz. — *cerkiew ś. Mikołaja*, wzniesiona w r. 1514 przez Konstantego Ostrogskiego, zeszcpecona przez przebudowę w latach 1863—65. Wewnątrz zachowane dobrze 3 absydy z kryształowemi gotyckimi sklepieniami z początku XVI w.

Plac Ratuszowy—nieregularny, zbliżony w planie do trójkąta, zwążający się w kierunku ul. Wielkiej. Fasady znacznej większości domów na rynku uległy licznym przebudowom i zniekształceniom, zachowały się zato w wielu domach dawne sklepione bramy i sklepienia izb parterowych. Od rynku odbiega w lw. ul. Sawicz w kierunku ul. Bakszty (str. 28), w pr. ul. Szklana, prowadząca do centrum Ghetta (str. 30), Ul. Wielka 31, róg ul. Szklanej—barokowe elewacje domu z XVII w. Odc. między ul. Szklaną i ul. Niemiecką nosi nazwę Imbary (Ambary). Nr. 33—ciekawe podwórko z arkadami między I i II dziedzińcem.

Nr. 39—klasycystyczna fasada z II-jej poł. XVIII w., Nr. 41—barokowa fasada z I-jej poł. XVIII w., Nr. 43—jatkki z XVIII w. Po drugiej str. pl.—Nr. 46—z tego domu wyjechał w r. 1824 nazawsze z Wilna Mickiewicz, zesłany do Rosji. Nad bramą—pamiątkowa tablica Nr. 48—zachował się dach „łamany”.

Pośrodku rynku—*Ratusz*. Mury Ratusza pochodzą w części pd. prawdopodobnie z XV lub XVI w. W ostatniej ćwierci XVIII w. budynek całkowicie przekształcił i rozbudował w stylu klasycystycznym arch. *Gucewicz*. Na I piętrze wielka sala reprezentacyjna.

Na pl. Ratuszowym w pobliżu ul. Ostrobramskiej — **kościół ś. Kazimierza**, ufundowany w r. 1604 przez Jezuitów na pamiątkę kanonizacji ś. Kazimierza. Jest to *pierwszy kościół barokowy w Wilnie*, a jeden z najwcześniejszych w Polsce, wzorowany w układzie bryły na kościół Jezuitów w Rzymie. Kościół był kilkakrotnie przebudowany, m. in. po pożarze w r. 1749. W r. 1867 kościół znacznie obniżono z zamiarem nadania mu charakteru cerkiewnego, obniżono wieże i przerebiono szczyt, kryjąc cerkiewnemi kopułami, fasadę pokryto nowymi ornamentacjami stiukowymi i malarskimi. Wewnątrz ustawiono ikonostas oraz wprowadzono pseudorokokowe ornamentacje stiukowe sklepień i ścian, zachowane w czasie restauracji kościoła w r. 1925. Zachowały się 3 wspaniałe ołtarze rokokowe z barwnego stiuku z poł. XVIII w.: wielki ołtarz i ołtarze w ramionach transeptu. W ołtarzach tych — obrazy *prof. L. Ślodzińskiego*. Po odzyskaniu Wilna kościół objęli znów Jezuiti. W r. 1925 przeprowadzono gruntowny remont wnętrza, usuwając cerkiewne naleciałości.

Po zwiedzeniu wnętrza wychodzi się zpowrotem na pl. Ratuszowy i przez bramę z lw. str. kościół wchodzi w obręb klasztoru Jezuitów. Nad nawami bocznymi kościół — skarpy, interesujące specjalnie z tego względu, że świadczą o gotyckich tradycjach budowlanych, utrzymujących się jeszcze w epoce baroku i w zdecydowanie już barokowym gmachu. Wspaniała kopuła kościoła przebudowana została w okresie rokokowym w poł. XVIII w. W dziedzińcu nawprost bramy — furta, prowadząca do wielkiego kompleksu zabudowań klasztornych. Na wysokiej ścianie nad furką resztki późnorenesansowej attyki z początku XVII w.

Z pl. Ratuszowego, idąc ul. Wielką w kierunku ul. Ostrobramskiej, pod Nr. 64 widać dawny *pałac Brzostowskich*, klasycystyczny, z końca XVIII w. W lw. odbiega ul. Subocz i zaułek ś. Kazimierza, łączący się przez zaułek Augustjański z ul. Sawicz. W zaułku Kazimierzowskim — arkada, przerzucona przez ulicę, dalej piękny widok na kościół ś. Kazimierza i klasztor Jezuitów. W pr. — ul. Hetmańska. Ul. Ostrobramska Nr. 6 — pseudoklasycystyczna fasada z I-iej poł. XIX w.

Ul. Ostrobramska Nr. 9 — **klasztor Bazyljanów i cerkiew ś. Trójcy**. Wejście na dziedzińce przez piękną rokokową

bramę z poł. XVIII w., a następnie przez II-ą bramę z tego samego czasu. Cerkiew ufundował w r. 1514 Konstanty Ostrogski na pamiątkę zwycięstwa pod Orszą. Pierwotny budynek był krótszy o 1 przeszło (frontowe). Z budowli tej zachowały się nawy, 8-boczne filary, przebudowane w II-ej poł. XVIII w. oraz absydy z gotyckimi kryształowemi sklepieniami i dolne kondygnacje wieżyczek przy prezbiterjum. Po pożarze z r. 1748 kościół przebudowano częściowo w stylu rokokowym — z tego czasu pochodzą narożne wieżyczki. W II-ej poł. XIX w. nadbudowano szpicową gmach drewnianą kopułę. Z pr. nawy bocznej w pobliżu chóru — wejście do wczesnobarokowej kaplicy, dobudowanej w I-ej poł. XVII w. przez Janusza Tyszkiewicza. W kaplicy cenny wczesnobarokowy nagrobek marmurowy Barbary z Naruszewiczów Tyszkiewiczowej, zmarłej w r. 1627. Cerkiew objęli w r. 1608 Bazylijanie. Dzisiejszy wielki kompleks murowanych zabudowań klasztornych pochodzi z poł. XVIII w. Oddzielnie stojąca *dzwonnica* została wzniesiona w początku XVII w. W pd. skrzydle klasztoru (za cerkwią), na I piętrze t. zw. „*Cela Konrada*”, w której więziony był w r. 1823 Adam Mickiewicz. W czasie procesu Filaretów rząd rosyjski obrócił na więzienie całe I-e p. gmachu. W murach Bazylikańskich byli więzieni następnie uczestnicy powstania 1830/31 r., w r. zaś 1838/39 — *Szymon Konarski*.

Obecnie część gmachu, mieszcząca „*Celę Konrada*”, zajmują stowarzyszenia kulturalne: Związek Zawodowy Literatów Polskich w Wilnie, Rada Wileńskich Zrzeszeń Artystycznych i oddz. Wileński P. T. K.

W tem samym skrzydle na parterze (wejście z dziedzińca przez przybudówkę) mieści się **Muzeum Białoruskie im. J. Łuckiewicza**, zał. w r. 1918 (otwarte codz. od 9—12). Muzeum posiada niewielki dział przedhistoryczny, numizmatyczny, etnograficzny, przedmioty kultury religijnej, cenne szaty metropolitów wileńskich, militaria, zabytki przemysłu artystycznego, pamiątki przeszłości, cenne drzeworyty ludowe. Przy muzeum istnieje dział rękopisów oraz biblioteka.

Wychodząc zpowrotem na ul. Ostrobramską, przechodzi się na drugą str. ul. i przez bramę, wzniesioną w r. 1845, wchodzi na dziedzińiec *cerkwi prawosławnej ś. Ducha*, ufundowanej w r. 1593. Murowany budynek, wzniesiony

w latach ok. 1632 — 1637 w stylu barokowym, nie różni się w niczem od kośc. łacińskich tego okresu. Po pożarze w r. 1749 cerkiew gruntownie odrestaurowano. Z tych czasów pochodzi piękny rokokowy *ikonostas* z barwnego stiuku, ciekawy przykład przystosowania zachodnich form architektonicznych do potrzeb cerkiewnych. Pseudorokokowe ornamentacje naw wykonano w II-iej poł. XIX w. Odbudowa po pożarze z r. 1749 trwała dość długo — świadczą o tem motywy klasycystyczne w zewnętrznej architekturze, a zwłaszcza klasycystyczny hełm oddzielnie stojącej dzwonnicy.

Z dziedzińca przed cerkwią widać z lw. str. rz. - kat. kośc. ś. Teresy, nprz. — pounicka cerkiew ś. Trójcy.

Powracając na ul. Ostrobramską, dochodzi się w lw. do kośc. ś. Teresy (po *Karmelickiego*). Klasztor Karmelitów Bosych ufundowany został w pocz. XVII w. Obok fasady kośc. z lw. str. wejście do obszernych barokowych zabudowań klasztornych, rozbudowanych w ciągu dziesiątków lat. Z ogrodu klasztornego, położonego w tyle, poza zabudowaniami piękny widok na absydę kośc. ś. Teresy i Ostrą Bramę.

Kośc. ś. Teresy ufundował przy klasztorze Stefan Pac. Wczesnobarokowy gmach kośc. wzniesiony w latach 1633 — 52. W fasadzie wielkie okno nad wejściem; kartusz z herbem Paców na tympanonie i woluty wykonane są z piaskowca, portal wejściowy z marmuru. Na marmurowych odrzwiach i kolumnach portalu wyskrobane są liczne podpisy, sięgające XVII w. Z ul. Ostrobramskiej widać wysmukłą barokową wieżyczkę kośc., umieszczoną przy prezbiterjum. Przy froncie od ul. Ostrobramskiej kaplica klasycystyczna, dobudowana przez Michała Pocięya w r. 1783 — na ścianie tablica erekcyjna.

Wnętrze kośc. po pożarze w r. 1760 zostało na nowo odbudowane w latach 1761 — 63 i ozdobione rokokową polichromją; na sklepieniu i ścianach nawy głównej oraz w kopulce prezbiterjum — sceny z życia ś. Teresy, w nawach bocznych — rokokowe ołtarze malowane perspektywicznie. Wielki ołtarz i ołtarze boczne oraz ambona z kutego żelaza złożonego — rokokowe z czasów odbudowy po r. 1760. Z tegoż okresu obraz ś. Teresy w wielkim ołtarzu. Pod chórem, wspartym na kamiennych kroksztynach, nad wejściem malowana tablica z historją fundacji i budowy kośc.

Od głównego wejścia w lw. — rokokowa kaplica Matki Boskiej Dobrej Rady z r. 1761 — 63, w pr. — klasycystyczna kaplica Pocięjowska z r. 1783 (piękny ołtarz i dekoracja wewnętrzna z barwnego stiuku). W zakrystji (z tyłu za prezbiterjum) portrety fundatorów i dobrodziejów kośc.

Do kośc. należy **Kaplica Ostrobramska**, przybudowana do dawnej obronnej Bramy Ostrej (Miednickiej), jedynej pozostałości fortyfikacyj miejskich. W kaplicy (wejście

z lw. str. przed arkadową galerją) **obraz Matki Boskiej**, słynący cudami od poł. XVII w., ukoronowany w r. 1927. Klasycystyczna elewacja \ kaplicy i boczna galerja z r. 1829. Ponad szczytem kaplicy widoczna barokowa attyka bramy z XVII w. Wnętrze kaplicy w r. 1832 ozdobiono boazerją, na której rozmieszczono srebrne wota. Najcenniejsze wota umieszczone są w ołtarzu między kolumnami. Ołtarz klasycystyczny z barwnego stiuku z II-jej poł. XVIII w.

Przechodząc przez bramę i zatrzymując się po drugiej str. na niewielkim placu, można obejrzeć zewnętrzną elewację Bramy, w której zachowały się motywy gotyckie z pocz. XVI w., ostrołukowe arkadki o charakterze dekoracyjnym, okienka po obu stronach wyłotu bramy i otworu strzelniczego. Attyka barokowa z XVII w. z bogatą ornamentacją, pośrodku w owalu „Pogoń”. Orzeł Polski wykonany w r. 1923.

Z przed Ostrej Bramy można skrócić albo w lw. w ul. Piwną, albo w pr. w ul. Bazylijską. Oba szlaki kończą się na pl. Ratuszowym.

Szlak I. Ul. Piwną do *kości. Serca Jezusowego* i *klasztoru P. P. Wizytek* przy ul. Rossa. Klasztor ufundowany został w r. 1694, dzisiejsze budynki pochodzą jednak już z XVIII w. Kość. założył w r. 1717 król August II. Budowa trwała dość długo i ukończona została dopiero około poł. tego w., to też choć architektura kość. ma jeszcze charakter barokowy, wyraźne są już i przebliski rokokowe. W II-jej poł. XIX w. kość. przerobiono na cerkiew, dobudowano kruchtę i nad nią wieżę, zniekształcono kopułę. Wewnątrz w ołtarzach 4 obrazy Sz. Czechowicza: Nawiedzenie N. M. P., Ukrzyżowanie, ś. Józef i ś. Jan.

Ul. Rossą w kierunku pd., przez most nad torem kol. w lw. idzie się na **cmentarz na Rossie**, założony w r. 1769, malowniczo rozłożony na wzgórzach. Na cmentarzu tym znajdują się liczne groby wybitnych uczonych literatów, artystów, bojowników o wolność i zasłużonych dla Wilna na innych polach działalności społecznej. Przed ogrodzeniem cmentarza, po lw. str. od wejścia — cmentarz żołnierzy i oficerów polskich, którzy zginęli i zmarli z ran przy wyzwaniu Wilna w latach 1919—1920.

Wpobliżu wejścia w lw. od głównej alei — t. zw. „*Górka literacka*” — groby Syrokomli, E. Tyszkiewicza, M. Ma-

linowskiego, A. Jochera, A. J. Glińskiego, przy kaplicy grób J. Montwiłła, działacza społecznego i filantropa, oraz ks. Kurczewskiego, historyka Wilna. W pobliżu kaplicy katakumby, w nich m. in. grób F. Smuglewicza. (Miejsce dokładnie nieznane). W różnych punktach cmentarza spoczywają: Euzebjusz Słowacki, F. Szpitznagel, A. Becu, A. Oskierko, członek Rządu Narodowego w r. 1863, malarz M. K. Czurlanis, liczni profesorowie dawnego i obecnego uniwersytetu, wśród nich prof. Kłos, autor przewodnika po Wilnie.

Powrót ul. Rossą. U zbiegu ul. Rossa i ul. Subocz — kość. *Wniebowstąpienia Pańskiego* i klasztor *Misjonarzy*, ufundowany w r. 1695. Budowa ciągnęła się kilkadziesiąt lat, to też sam kość. wzniesiono jeszcze w stylu barokowym, a fasada z kruchtą i wieżami oraz szczyt nad prezbiterjum, ukończone w r. 1757, są wybitnym przykładem wileńskiej sztuki rokokowej. W w. XIX kość. był na szereg lat zamknięty przez władze rosyjskie, wskutek tego nie posiada dawnego wyposażenia wnętrza. Pseudorokokowe ołtarze nowe. Z lw. str. przytyka do kość. piękny rokokowy budynek z łamanym dachem, mieszczący furtę klasztorną. Z ogrodu klasztornego wspaniały widok na Wilno.

Przy ul. Subocz Nr. 14 — dziedziniec domu, mieszczącego przytułek dla podrzutków im. Dzieciątka Jezus. Z dziedzińca wspaniały widok na Wilno. Stąd też prowadzi wejście do obszernych *Lochów na Bakszcie*, pochodzących prawdopodobnie z pocz. XVI w. i wiążących się z systemem fortyfikacji miejskich, w szczególności z *Bramą Subocz*.

Z ul. Subocz w pr. skręca się w malowniczo opadającą wdół ul. *Baksztę*. Przy ul. Bakszta Nr. 8 przez pewien czas mieszkał z rodzicami *Marszałek Piłsudski*, jako uczeń gimnazjum; Nr. 10 — t. zw. „buda Römerowska”, ściana frontowa jest pozostałością po kamienicy z XVIII w., tu mieściła się w pocz. XIX w. na piętrze lw. oficyny *łóża masonska „Gorliwy Litwin”*. W lw. oficynie mieszkał później malarz Szemesz, wydawca „Albumu Wileńskiego” Wilczyński, a następnie malarze Edward i Alfred Römerowie. W mieszkaniu na I p. zbiór portretów rodzinnych Römerów.

Przy ul. Bakszta Nr. 2 — róg ul. Miłosiernej — *szpital Sawicz*, zał. w r. 1744 przez biskupa Gosiewskiego.

Z ul. Bakszty skręca się w ul. Sawicz. *Kość. Matki Boskiej Pocieszenia* i b. *Klasztor Augustjanów*. Klasztor

założono w r. 1677. Dzisiejszy rokokowy kość. wzniesiono w latach 1746—68. W budynkach klasztornych po zamknięciu Uniwersytetu w r. 1832 mieściła się przez szereg lat Akademia Duchowna.

Ul. Sawicz dochodzi na pl. Ratuszowy; tu kończy się I szlak, rozpoczynający się z pod Ostrej Bramy.

Szlak II. Z pl. przed Ostrą Bramą wchodzi się w ul. Bazylijską, która biegnie wzdłuż linii dawnych murów miejskich. Dalej ul. Zawalna i w pr.—ul. Rudnicka. *Kość. Wszystkich Świętych* i *Klasztor Karmelitów Trzewickowych* wzniesiony został w latach 1620—31. Na uwagę zasługuje wczesnobarokowa fasada i oddzielnie stojąca *dzwonnica*, wzniesiona, czy też przebudowana w okresie późnego baroku w XVIII w. Wewnątrz ciekawe ołtarze rokokowe z barwnego stiuku, wykonane ok. r. 1760. Nieudolna polichromja wnętrza z pocz. XX w.

Z ul. Rudnickiej można się udać ul. Ś. Stefańska w kierunku pd. W pobliżu wylotu ul. Ś. Stefańskiej na ul. Kolejową—skromny barokowy kość. ś. *Stefana* z XVII w. Na dawnym cmentarzu przy kość. spoczywa kilku wybitnych uczonych z końca XVIII w. i początku XIX w. oraz architekt Wawrzyniec Gucewicz. (Miejsce niewiadome).

Powrót ul. Rudnicką do kość. Wszystkich Świętych. Stąd skrócić można obok kość. wpr. i udać się na pl. Bosackowy. Wchodząc na plac, widać po drugiej str. wgłębi cerkiew ś. Trójcy i cerkiew ś. Ducha str. 25. Przy ul. Wszystkich Świętych pod Nr. 3—barokowy dom kość. z I-ej poł. XVII w. Obok pod Nr. 5—dom z klasycystyczną elewacją z końca XVIII w.; Nr. 7—dom klasycystyczny z I-ej poł. XIX w. Po drugiej str. pl. Bosackowego—ul. Końska Nr. 18—wejście na dziedziniec gospodarzy b. klasztoru Bazylijanów (str. 24). Z pl. Bosackowego na pl. Ratuszowy przejście ul. Końską. Przy ul. Końskiej pod Nr. 3—b. pałac Ogińskich, klasycystyczny z II-ej poł. XVIII w. Z pl. Bosackowego do pałacu Ogińskich dojście przez krótką ul. Bosackową. Przy ul. Bosackowej Nr. 3—w jednym z parterowych sklepów frontowych zachował się strop z ornamentowanymi belkami z pocz. XVII w. Nr. 4—wysoka attyka z XVI w. Z przed kość. Wszystkich Świętych na pl. Ratuszowy przejście ul. Rudnicką. Ul. Rudnicka Nr. 8—dom barokowy z XVIII w. Nr. 6—tylna elewacja pałacu Ogińskich, przejście na ul. Końską.

Z pl. Ratuszowego przejście w ul. Niemiecką. W lw. odbiega ul. Jatkowa, w pr. — ul. Klaczki. Ul. Klaczki wchodzi się w głąb **ghetta**, u zbiegu ul. Klaczki, Żydowskiej, Szklanej, Gaona i Zaułka Dominikańskiego. Z tego punktu najlepiej ogarnia się wzrokiem wąskie malownicze uliczki ghetta z poprzierzucanymi przez nie arkadami, zastępującymi skarpy. W wielu domach ciekawe podwórka, bramy, sklepienia. Powrót ul. Żydowską, przy której wznosi się *główna synagoga*. Barokowy budynek dzisiejszy murowanej synagogi został wzniesiony w I-ej poł. XVII w. (po r. 1633). Drewniany klasycystyczny szczyt od ul. Żydowskiej z pocz. XIX w.

Powrót na ul. Niemiecką i stąd — w zaułek ś. Mikołaja. Za załomem — **kości. ś. Mikołaja**, ufundowany w drugiej poł. XIV w. Mury dzisiejszego kości. pochodzą prawdopodobnie z końca XIV lub początku XV w., jest to więc *najstarszy z istniejących kości. wileńskich*.

Z okresu pierwotnej gotyckiej budowy pochodzą ściany wraz ze szczytem fasady i 2 gotyckimi portalami: frontowym i bocznym, ukrytym w przybudówce. W pierwotnej budowie kości. był kryty stropem, gotyckie filary i żebrowane gotyckie sklepienia pochodzą z XVI w. Po pożarze w r. 1749 kości. przebudowano, przekształcając w duchu rokokowym okna oraz wznosząc wewnątrz rokokowe ołtarze i chór muzyczny. Wówczas też prawdopodobnie skasowano skarpy przy ścianach bocznych, wzniesiono wieżyczkę i nadbudowano zakrystję. Boczna kruchta z pocz. XX w. Kości. należy obecnie do *Litwinów-katolików*.

Wychodząc z bramy kości. widzi się przed sobą gmach klasztoru Franciszkanów (str. 31). Powrót zaułkiem ś. Mikołaja na ul. Niemiecką. Wgłębi ul. widać absydę i wieżę kości. ś. Katarzyny (str. 33). Ul. Niemiecka 24 — rokokowy portal z poł. XVIII w., Nr. 23 — klasycystyczny dom z końca XVIII w., Nr. 15 — t. zw. dom Żuka, pseudoklasycystyczny z poł. XIX w., Nr. 9 — w dziedzińcu *kości. ewang. augsburski*, wzniesiony ok. r. 1555, odbudowany po najeździe moskiewskim ok. r. 1662. Po pożarze w r. 1737, w latach 1738 — 44 — odremontowany pod kierunkiem arch. Glau-bicza. Wewnątrz rokokowy ołtarz, 2 drewniane barokowe łóże z r. 1662 i rokokowa ambona.

W domu przy ul. Niemieckiej Nr. 3 mieszkał w latach 1840 — 58 *Stanisław Moniuszko* (tablica pamiątkowa).

Nr. 1 — t. zw. dom Vietinghoffa, klasycystyczny z r. 1790, prawdopodobnie zaprojektowany i wzniesiony przez arch. Knakfusa.

W lw. ul. Trocka. Obszerny skwer przy ul. Trockiej powstał na gruntach, należących dawniej do Franciszkanów, na miejscu cmentarza kość. Niewielka kapliczka została wzniesiona w r. 1708 przez Michała Suzina. Na skwerze pomnik *Józefa Montwilla*, działacza społecznego i filantropa, wykonany przez prof. B. Bałzukiewicza.

Kość. N. P. Marji „na Piaskach” i klasztor Franciszkanów należy do najstarszych budowli wileńskich. Daty fundacji i budowy pierwszego kość. nie są dokładnie znane, w każdym razie kość. murowany istniał już w pierwszej ćwierci XV w. Po pożarze w r. 1533 kość. gruntownie odbudowano znów w stylu gotyckim. Po pożarze w r. 1748 przekształcono go częściowo w stylu przejściowym od rokoko do klasycyzmu. W tym też czasie uległy całkowitej przebudowie i rozbudowie gmachy klasztorne. Kość. i klasztor zamknięto w r. 1864. Do r. 1934 w budynku kość. mieściły się magazyny archiwum państwowego.

Dolna kondygnacja fasady posiada gotycką okładzinę ceglana. Skromny gotycki portal ujęty jest w rokokowe obramienia. Z lw. str. przytyka do fasady okrągła gotycka baszta, mieszcząca klatkę schodową. Górne kondygnacje fasady przebudowano w II-jej poł. XVIII w. Wewnątrz w pr. nawie bocznej zachowały się w 2 przęsłach gotyckie sklepienia kryształowe z XVI w. Na sklepieniu i ścianach nawy głównej — malowidła ze scenami z życia ś. Antoniego, N. M. P. i ś. Franciszka, wykonane ok. r. 1780 przez *O. Franciszka Niemirowskiego*. Piękny chór muzyczny ze stiukowymi ornamentacjami oraz stiukowe medaljony na ścianach nawy głównej, skomponowane w duchu klasycystycznym. Architektem, który projektował i kierował przebudową kość. i klasztoru w II-jej poł. XVIII w., był prawdopodobnie Franciszkanin *O. Kazimierz Kamiński*.

Do klasztoru wchodzi się z pl. przed fasadą kość. przez ozdobną dawną furte klasztorną, mieszcząca parlatorjum. Architektonicznie ciekawy jest obszerny wewnętrzny dziedziniec klasztoru i sala dawnego refektarza.

Powracając ul. Trocką w lw. w kierunku Pohulanki, widać na rogu ul. Trockiej, ul. Zawajnej i zaułka Kiejdańskiego (ul. Trocka 22) — b. *pałac Tyszkiewiczów* z balkonem, wsparty na atlantach z poł. XIX w. Idąc w górę ul. Wielką Pohulanką po pr. str. widać *Teatr Miejski* na Pohulance, wzniesiony w r. 1911—12. Po lw. str. przy ul. Słowackiego gmach dyrekcji kol. państwowych. Z okien tego budynku wspaniały widok na Wilno. Wyżej przy ul. Wielka Pohulanka *cerkiew „Romanowska”*, wzniesiona w r. 1913.

Na rogu ul. Wielkiej Pohulanki i ul. ś. Jacka — rokokowa kapliczka z figurą ś. Jacka, wzniesiona w r. 1762. Dalej — brama wjazdowa do m-a i empirowy budynek rogatki z pocz. XIX w. Od cerkwi w pr. — *cmentarz ewang.* Brama i kapliczka cmentarza klasycystyczne z r. 1819. Na cmentarzu groby licznych wybitnych ewangelików wileńskich, m. in. profesorów dawnego Uniwersytetu.

W kierunku pd. przy ul. Zakretowej — gmachy Wydziału Lekarskiego i Przyrodniczego U. S. B. Ul. Zakretowa 23 — **Muzeum Przyrodnicze U. S. B.**, posiadające cenne zbiory z zakresu paleontologii, geologii, mineralogji, botaniki i zoologii. Idąc dalej ul. Zakretową dochodzi się do pięknego lasu na *Zakreciu*, n. Wilją. Niedochodząc lasu, po pr. str. — klasycystyczna murowana kapliczka, wystawiona w r. 1796 przez gub. Repnina nad grobem żony.

Przez las Zakretowy dojść można do brzegu Wilji nprz. *Zwierzyńca* i przeprowić się na *Zwierzyniec* łódką. Za lasem Zakretowym — *folw. Zakret*, w XVIII w. własność Jezuitów. Resztki budowli z tego okresu. Powracając ulj Zakretową dochodzi się do ul. Mała Pohulanka.

W pr. od Małej Pohulanki przy ul. Słowackiego Nr. 8 — Archiwum Państwowe (zwiedzać można w godz. biurowych po uzyskaniu zezwolenia Dyr.). W lw. od Małej Pohulanki — ul. Góra Boufałowa Nr. 4, dom Akademicki U. S. B. Przez Górę Boufałową można dojść do pl. Łukieskiego (str. 39).

Z Małej Pohulanki *piękny widok na m-o*; z odc. między ul. Słowackiego i Teatralną włąbi — widoczne wzgórza Altarji; w panoramie m-a: od lw. — kość. ś. Ignacego, hełm dzwonnicy Ś.-Jańskiej, 2-wieżowy kość. ś. Katarzyny, za nim z pr. str. kość. Dominikanów z kopułą, włąbi na horyzoncie 2-wieżowy kość. Misjonarzy i kopuła kość.-a Wizytek na Rossie, bliżej wieżyczki cerkwi ś. Mikołaja i kość.-augsb., dalej na pr. kość. ś. Kazimierza i dzwonnica cerkwi ś. Ducha, zakończona złożoną iglicą.

Po lw. str. przy Małej Pohulance, niedochodząc ul. Zawalnej, wejście do szkolnego ogrodu botanicznego i zwierzyńca (otwarty od 9 — 19, dorośli 30 gr., dzieci i żołnierze 10 gr.). Wpr. — ul. Zawalna Nr. 20 — *kość. ewang.-ref. (kalwiński)*, otwarty w niedziele i święta przed pd. (Klucz u zakrystjana, Zawalna 11).

Kość. istnieje od poł. XVII w; obecny budynek — wzniesiony w latach 1830 — 35 w stylu pseudoklasycyzm przez arch. K. Podczaszyńskiego. Płaskorzeźby tympanonu wykonał K. Jelski. Wewnątrz kość. — świecznik z XVI w, zdobity w Smoleńsku przez K. Radziwiłła.

Nr. 11 — dom Konsystorza ewang.-ref., rokokowy z poł. XVIII w. W głębi dziedzińca — budynek o pałacowym charakterze, z łamanym dachem, z poł. XVIII w. W gmachu frontowym mieszczą się zbiory przedmiotów zabytkowych, związanych z kultem religijnym, biblij. i archiwum Jednoty Litewskiej i Synodu ewang.-ref.

Idąc zpowrotem ul. Zawalną i skręciwszy wpr. w ul. Żeligowskiego, widać w głębi kość. ś. Katarzyny (p. niżej). Ul. Żeligowskiego Nr. 4 — b. pałac Oskierków, przebudowany w r. 1845 w stylu późnego klasycyzmu, obecnie Starostwo Grodzkie. Tutaj mieścił się w latach 1775—96 *teatr W. Bogusławskiego*. Na rogu ul. Wileńskiej ponad murem klasztornym widać w głębi bryłę kość. po-Dominikańskiego (str. 34).

Kość. ś. Katarzyny i klasztor P. P. Benedyktynek ufundował w r. 1622 Jan Karol Chodkiewicz. Pierwotny kość. był drewniany; murowany barokowy kość. poczęto wznosić pod koniec XVII w.; z tego czasu pochodzą ściany i sklepienia oraz chór muzyczny. Po pożarze z r. 1737 w latach 1741—43 arch. wileński J. K. Glaubicz wznosił fasadę z wieżami, szczyt nad prezbiterjum, i dobudował kaplicę Opatrzności. On też zaprojektował zewnętrzną dekorację stiukową. Kość. ma charakter stylistyczny przejściowy — od baroku do rokoka; jest jednym z najważniejszych zabytków architektury wileńskiej tej epoki. Wewnątrz wspaniałe rokokowe ołtarze i 2 chórkі muzyczne z barwnego stiuku z r. 1753. W ołtarzach obrazy Sz. Czechowicza; najcenniejszy w wielkim ołtarzu — „Zaślubiny ś. Katarzyny”.

Kompleks zabudowań klasztornych składa się z budynków, powstałych w różnych epokach i zawiera m. in. gotycką salę z XVI w. z kryształowemi sklepieniami, wspartemi na jednym filarze. Najstarsze skrzydło klasztoru z wczesnobarokowemi arkadami pochodzi z I-ej poł. XVII w. Klasztoru wewnątrz ze względu na klauzurę zwiedzać nie wolno. Z kruchy przez główne drzwi można wyjść na teren klasztoru i obejrzeć fasadę. Obok — furta klasztorna z XVIII w. Na skwerze przed kość. — popiersie Moniuszki, ustawione w r. 1922.

Ul. Wileńską dochodzi się wpr. w ul. Ludwisarską. Ul. Ludwisarska Nr. 16 — w głębi dziedzińca resztki barokowego pałacu ks. Janusza Radziwiłła z I-ej poł. XVIII w. Nr. 8 — w drugim podwórzu — dawny cmentarz ewang. Z ul. Ludwisarskiej skręca się w pr. w ul. Jezuicką. Widać stąd w ziemie ponad murem ogrodu rzyp pałacu Rzplitej kość. i dzwonnice S. - Jańską, a z pr. str. — sylwetę bocz-

na kość. po-Dominikańskiego. Idąc zpowrotem w kierunku kość. ś. Katarzyny ul. Benedyktyńską wchodzi się w lw. w zaułek ś. Ignacego.

Kość. ś. Ignacego i klasztor Jezuitów wzniesiony został w I-ej poł. XVIII w. W II-ej poł. XIX w. kość. przerebiono na kasyno oficerskie. W r. 1926—29 odbudowano kość. według projektu arch. P. Wędziagolskiego. Nprz., po drugiej str. ul. — barokowa brama, prowadząca do klasztoru P. P. Benedyktynek przy kość. ś. Katarzyny.

Powróciwszy na skwer przy kość. ś. Katarzyny wchodzi się w lw. w ul. Wileńską. Nr. 8 — barokowa elewacja domu z I-ej poł. XVIII w. Nr. 5 — tablica pamiątkowa na domu, wzniesionym przez budowniczego B. Hikla w r. 1640, w którym mieścił się szpital niemiecki. Dom całkowicie przebudowany.

Stąd — w lw. w ul. Dominikańską. Nr. 2 — *Magistrat*, mieszczący się w budynkach dawnego klasztoru Dominikanów. Wejście przez bramę na dziedziniec. Stąd widok na kość. ś. Katarzyny i *po-Dominikański* (ś. *Ducha*).

Kość. ufundowany został ok. poł. XV w. przez Kazimierza Jagiellończyka. Aleksander Jagiellończyk osadził przy kość. Dominikanów w r. 1501. Obecny w założeniu barokowy murowany kość. wzniesiony w latach 1679 — 88. Po pożarze w r. 1748 kość. odrestaurowano w stylu rokokowym. Odbudowę ukończono w r. 1770.

Z tego czasu pochodzi m. in. rokokowy portal wejściowy i rokokowa dekoracja architektoniczna (fasada, kopuła), oraz rokokowe wyposażenie wnętrza z barwnego stiuku, zasługujące na specjalną uwagę: ołtarze, chór muzyczny, ambona, połączona z konfesjonalem.

Obrazy w ołtarzach prezbiterjum i transeptu oraz część obrazów w ołtarzach bocznych — współczesne ołtarzom, niewiadomych malarzy z poł. XVIII w. W nawie głównej przy pierwszych filarach od wejścia portrety — z pr. str. Aleksandra Jagiellończyka, z lw. ks. Korczaka (w tle — wizerunek dawnego kość. z poł. XVIII w.).

Z kruchty wejście do dawnych krużganków klasztornych barokowych, z II-ej poł. XVII w. Rokokowa polichromja kość. i krużganku całkowicie przemalowana, w obecnym stanie prawie bezwartościowa.

Ul. Dominikańska 3/5 — gmachy dawnego *Collegium Nobilium Pijarów* z XVIII w., obecnie gimnazja państwowe. W gimn. im. Słowackiego — szkolne schr. wycieczkowe. Dalej od ul. Dominikańskiej odbiega w pr. zaułek Dominikański, prowadzący w głąb ghetta (str. 30), w lw. — zaułek ś. Ignacego, prowadzący do kość. ś. Ignacego i klasztoru P. P. Benedyktynek (str. 33).

Ul. Dominikańska 15-b.—Pałac Pociejów, klasycystyczny, prawdopodobnie przebudowany w pocz. XIX w. Nr. 17 — pałacyk klasycystyczny, z II-jej poł. XVIII w. Od ul. Dominikańskiej w pr. odbiega ul. Gaona, prowadząca w głąb ghetta (str. 30). Przedłużeniem ul. Dominikańskiej jest ul. Ś-Jańska, łącząca się z ul. Zamkową (str. 18).

W lw. ul. Uniwersytecka. Ul. Dominikańska — Uniwersytecka 15/2 — b. pałac Brzostowskich, elewacja z poł. XVIII w. Ul. Uniwersytecka Nr. 4 — b. *Alumnat Papieski*, Seminarjum Papieskie, założone w r. 1585 za staraniem Possewina. Gmach istniejący — zbudowany przez Jezuitów między r. 1610 a 1635. Z tego czasu wczesnobarokowy dziedziniec arkadowy, pokrewny w charakterze architektonicznym z dziedzińcem Skargi i Poczobuta U. S. B. Z drugiego podwórza widok na dziedziniec pałacu Rzplitej. Ul. Uniwersytecka 3 — wejście do Rektoratu U. S. B. — (I piętro) i do Dziekanatu Wydziału Sztuk Pięknych — parter, w lw. od wejścia (str. 14). Ul. Uniwersytecka Nr. 8 — *Pałac Rzplitej*, wznoszący się na miejscu dawnego pałacu Biskupiego. W pałacu Biskupim mieszkali w czasie pobytu w Wilnie: król Stanisław August, Ludwik XVIII, a w r. 1812 Napoleon (tablica pamiątkowa przy bramie). Budynek dzisiejszy wzniesiono w latach 1824—27 według projektu petersburskiego architekta Stasowa. W reprezentacyjnych apartamentach I p. zamieszkują w czasie pobytu w Wilnie Prezydent Rzplitej i Marszałek Piłsudski. Ul. Uniwersytecka 5 — wejście do Bibl. Uniwersyteckiej (str. 21), Nr. 7 i 9 — klasycystyczne domy z I-jej poł. XIX w.

Z pl. Napoleona ul. Biskupia prowadzi na pl. Katedralny. Dom narożny t. zw. dom de Raëssów, z łamanym dachem, z XVIII w. Klasycystyczny portyk kolumnowy dobudowany w XIX w. W pr. — ul. Skopówka, łącząca się z ul. Zamkową (str. 18). Ul. Skopówka 11 — t. zw. dom Łopacińskich, klasycystyczny z XIX w.

Pl. Napoleona z jednego boku zamknięty jest przez zabudowania kośc.-a ś. *Krzyża i klasztoru Bonifratrów*.

Według tradycji w tem miejscu miał się znajdować pierwotny klasztor Franciszkanów w XIV w. W r. 1543 wybudował tu murowaną kaplicę biskup Holszański. Kaplica ta została włączona później do zabudowań klasztornych, lecz zachowała częściowo swój kształt pierwotny; na ścianie kaplicy tablica pamiątkowa (wejście na dziedziniec Klasztoru przez furkę od pl. Napoleona). W r. 1635 teren objęli Bonifratrzy, którzy wzniesli murowany kośc. i klasztor. Barokowy kościółek uległ przebudowie w stylu rokokowym w XVIII w.

Wewnątrz 2 boczne ołtarze rokokowe z XVIII w. wielki ołtarz i ambona wykonane w początku XX w.

Wpobliżu wejścia źródelko, które według tradycji wytrysło na miejscu męczeństwa Franciszkanów. W wielkim ołtarzu cudowny obraz Matki Boskiej Bonifraterskiej.

Ul. Bonifraterska prowadzi na pl. Katedralny. Od pl. w kierunku pn., mijając ul. Mickiewicza, dochodzi się do ul. Mostowej. Ul. Mostowa Nr. 1—dwa rokokowe skrzydła pałacyku Dombrowskich z II-iej poł. XVIII w., dachy łamane, portale z kartuszami herbowymi. Na pr.—ul. Arsenalska, która powstała na miejscu pierwotnego ramienia Wilenki, zanikłego ostatecznie w XVIII w. Róg ul. Arsenalskiej i Zygmuntońskiej—Instytut Badań Europy Wschodniej i *Bibl. Państwowa im. Wróblewskich*. Bibl. liczy przeszło 80.000 t., posiada bogaty dział Vilnianów i Lithuaników (przeszło 8.000 t.). Bibl. ma charakter regionalny, prócz tego specjalizuje się w zakresie kultury państw Europy Wschodniej. Zbiory muzealne Bibl. (dostępne po zgłoszeniu się w Dyrekcji Bibl.) posiadają cenną kolekcję Vilnianów i zabytków masonskich z terenu W. Ks. Litewskiego.

W pr., w kierunku mostu na Wilence, przy ul. Tadeusza Kościuszki u podnóża Góry Zamkowej—budynki wojskowe. Na terenie wojskowym zachowały się nikle resztki murów z zabudowań Zamku Dolnego (str. 11). Po drugiej str. Wilji na terenie koszar—model pomnika Mickiewicza Z. Pronaszki.

Przejście przez mostek na Wilence. Nieco dalej pomiędzy budynkami wojskowymi przejście na Górę Trzykrzyską i wzgórze Altarji (str. 14). Dalej jeszcze, po lw. str. ul.—barokowy dawny *pałac Słuszków*, obecnie więzienie wojskowe, wzniesiony przez woj. Dominika Słuszkę w r. 1690. Wskutek parokrotnych przeróbek gmachu pałac został zniekształcony, zachowała się w ogólnych zarysach bryła budynku z 4 kwadratowymi basztami narożnymi, płaskorzeźby w tympanonie i barokowa brama, prowadząca na dziedzińiec. Dalej, po pr. str. ul.—t. zw. domek mytnika, klasycystyczny budynek rogatkowy z pocz. XIX w. Pośrodku ul. wpobliżu kość.—barokowa kapliczka przydrożna.

Ul. zamyka **kość. ś. ś. Piotra i Pawła na Antokolu** z b. klasztorem kanoników laterańskich.

Według legendy pierwszy kość. stanął w tem miejscu jeszcze za panowania Olgerda w poł. XIV w. na miejscu świątyni pogańskiej. W r. 1625 biskup Wołłowicz osadził przy kość. Kanoników Laterańskich. Wspaniały murowany barokowy kość. ufundował hetman Michał Kazimierz Pac. Budowę rozpoczęto w r. 1668 według projektu i pod kierunkiem Jana Zaora z Krakowa. Barokową dekorację stiukową wnę-

trza wykonali w latach 1677 — 84 włoscy sztukatorzy pod kierunkiem P. Perettiego i J. Ch. Galliego; malowidła sklepienia są dziełem włoska Michelangiela Palloniego. Budowę murowanego klasztoru rozpoczęto w r. 1677.

Kościół otoczony jest murem z barokowymi kapliczkami. Pod wejściem do kościół — grób fundatora; płyta z napisem „Hic iacet peccator”, dawniej pokrywająca grób, wmurowana w cokole z pr. str.

Wewnątrz pod chórem z lw. str. ś. Krzysztof, z pr. Śmierć. Kotły miedziane zdobyte przez Paca pod Chocimem. W nawie głównej na filarach m. in. płaskorzeźby ś. rycerzy: na I filarze z lw. str. ś. Jerzy i ś. Marcin, na I filarze z pr. str. ś. Michał. Po lw. str. na II filarze, przy ambonie ś. Sebastjan, przeszyty strzałami, po pr. nprz. — żołnierze rzymscy z setnikiem na czele. Wyżej posągi 12 Apostołów. Ambona z pocz. XIX w. Po pr. str. nawy pierwsza od wejścia — kaplica ś. Rycerzy, m. in. ś. Kazimierz, ś. Florjan. Jako wsporniki arkady — szatan młody i stary. Dalej kaplica ś. Urszuli i ś. Dziewic. Marja Magdalena w stroju dworskim francuskim. Z lw. str. pierwsza od wejścia — kaplica ś. Królowych Polski, druga — kaplica ś. Augustyna. Jako wspornik arkady m. in. — t. zw. głowa dziewczyny wileńskiej (bliższa ołtarza). W żagielkach kopuły — 4 Ewangelistów, w bębnie kopuły — 4 Doktorów Kościoła, nawprost wejścia — ś. Augustyn. W lw. ołtarzyku (nowym) przy prezbiterjum — cudowna figura Pana Jezusa, przeniesiona tu z kościół po — Trynitarzkiego. W pr. ramieniu transeptu w ołtarzu — obraz Pana Jezusa, który Pac woził stale z sobą w czasie wypraw wojennych. W lw. ramieniu transeptu w ołtarzu — obraz N. P. Łaskawej. W wielkim ołtarzu — obraz Fr. Smuglewicza — Pożegnanie ś. Piotra z ś. Pawłem. W prezbiterjum nad wejściem do zakrystji — portret M. K. Paca, wykonany w r. 1677 przez Palloniego. Z lw. str. prezbiterjum — zakrystja, z pr. — skarbczyk, ozdobione stiukami i malowidłami.

Ul. ś. ś. Piotra i Pawła po pr. str. kościół. dochodzi się do cmentarza Antokolskiego. Od kościół. dojście do ul. Antokolskiej, która stanowi przedłużenie ul. Kościuszki. Przy kapliczce z XVIII w. droga rozwidła się: w pr. ul. Sapieżyńska prowadzi do b. pałacu i parku Sapieżyńskiego na Antokolu, obecnie zajmowanego przez szpital wojskowy i kliniki U. S. B.

Barokowy pałac, obecnie główny gmach szpitala, został ukończony w r. 1691. W XIX w. przy przebudowie na szpital, zabytkowe wnętrza pałacu zostało niemal doszczętnie zniszczone; zniekształcono też

zewnątrzną architekturę, nadbudowując jedno piętro i zamurowując arkady w bocznych elewacjach. Fasada zachowała barokową dekorację stiukową.

Przed pałacem barokowa brama, prowadząca do parku. Główną aleję zamyka w perspektywie barokowa brama, wychodząca na ul. Antokolską.

Z Antokolskiej w lw. do ul. Trynitarzkiej; stoi tu barokowy kościół *Pana Jezusa i b. klasztor Trynitarzy*, wzniesiony przez Jana Kazimierza Sapiechę w latach 1694 — 1717. Wnętrze kościoła jest ozdobione barokowymi stiukami z pocz. XVIII w. Wielki ołtarz został zburzony przy przebudowie kościoła na cerkiew po r. 1864, obecny — nowy. Boczne ołtarze klasycystyczne z końca XVIII w. Chór muzyczny wybudowany prawdopodobnie dopiero w I-ej poł. XIX w. Przed kościołem nprz. głównego wejścia — barokowa brama wejściowa.

Wyjście na pałacyk, przy którym wznosi się wielki nowy budynek szkoły powszechnej; w lw. ul. Antokolską: po lw. str. — brama barokowa, prowadząca do parku Sapieżyńskiego, dawniej główna brama wjazdowa.

Z pl. Katedralnego ul. Mickiewicza dochodzi się do pl. Orzeszkowej. Po pr. str. — kościół *ś. Jerzego*, ufundowany w r. 1506 przez Mikołaja Radziwiłła na pamiątkę zwycięstwa pod Kleckiem i oddany następnie Karmelitom.

Murowany barokowy kościół, wzniesiono w I-ej poł. XVII w. W poł. XVIII w. nastąpiła gruntowna przebudowa kościoła w stylu rokokowym. Rokokowa polichromja wnętrza utraciła prawie całkowicie wartość artystyczną wskutek przemalowania w początku XX w. Mury oddzielnie stojącej dzwonnicy pochodzą prawdopodobnie z XVII w. W dawnym gmachu klasztornym mieści się Seminarjum Duchowne. Wejście na barokowy dziedziniec klasztorny od ul. Mostowej Nr. 12.

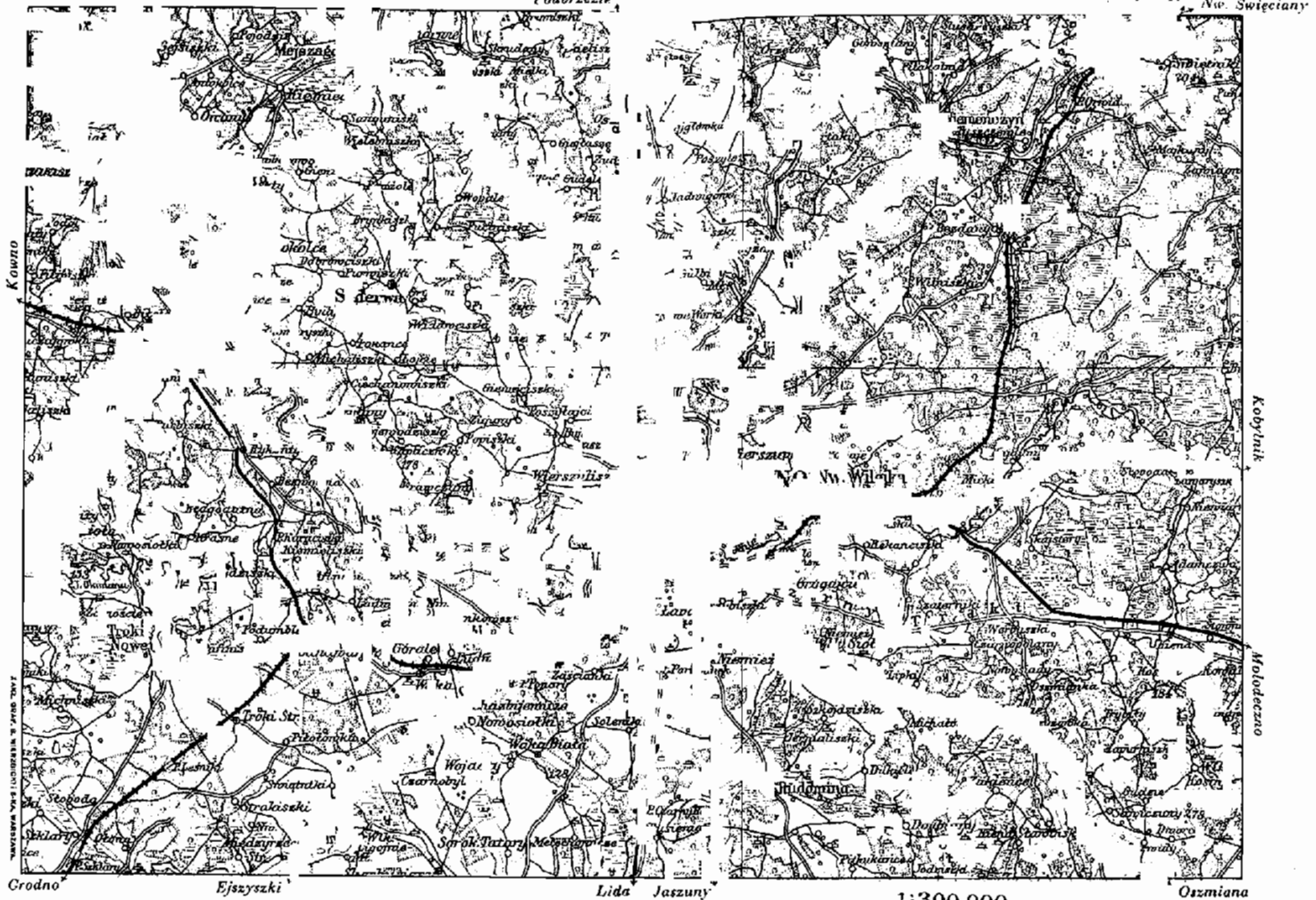
Z pl. Orzeszkowej, idąc ul. Wileńską wpr., w kierunku Zielonego Mostu, dochodzi się wlv. do ul. Lelewela. Ul. Lelewela Nr. 8. — **Muzeum Tow. Przyjaciół Nauk** (otwarte w niedziele i święta od 12—14, wycieczki w inne dni po zgłoszeniu się w biurze od 9—18). Jest to centralne muzeum, liczy przeszło 70.000 przedmiotów i posiada następujące działy: 1) Archeologia przedhistoryczna i klasyczna, 2) galerja obrazów mistrzów obcych i polskich ze specjalnem uwzględnieniem malarstwa wileńskiego, 3) etnografja, 4) przemysł artystyczny, 5) zabytki kultu religijnego, 6) pamiątki przeszłości, 7) Vilniana. Bibl. Tow. Przyjaciół Nauk posiada przeszło 35.000 skatalogowanych książek.

Przez Zielony Most na Wilji przechodzi się w lw. w ul. Wilkomierską. Barokowy kościół *ś. Rafała* został ufundowany dla Jezuitów w pocz. XVIII w. W wielkim ołtarzu obraz

WILNO I OKOLICE

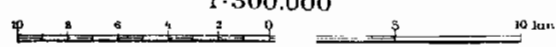
Podbrzezie

Lyntupy Nowe Święciany



- Kolej dwu lub wielotorowa
- Kolej jednotorowa (Stacja, przyst.)
- Kolej wąskotorowa
- Szosa I. kl.

- Szosa II. kl.
- Trakt, droga utrzymana
- Droga wiejska
- Ścieżka



1:300.000

Wojskowy Instytut Geograficzny 1930

ś. Rafała — Szymona Czechowicza. W dawnych budynkach klasztornych z I-ej poł. XVIII w. mieszczą się koszary.

Ul. Wiłkomierską dochodzi się do *Gór Szeszkińskich*, skąd roztacza się *piękny widok na Wilno*.

Powracając przez Zielony Most i skręciwszy za mostem w pr., bulwarem nad Wilją dochodzi się do kośc. ś. ś. *Filipa i Jakóba* na pl. Łukiskim, ufundowanego w I-ej poł. XVII w. przez Jerzego Chreptowicza dla Dominikanów. Murowany kośc. barokowy wzniesiono w latach 1690—1727. Ołtarze rokokowe — z poł. XVIII w., wielki ołtarz z barwnego stiuku.

Z pl. Łukiskiego dochodzi się ul. Łukiską do rogu ul. Meczetowej. Wznosi się tu drewniany *meczet* z II-ej poł. XIX w.

Z pl. Łukiskiego ul. Mickiewicza przez most na Wilji przechodzi się na Zwierzyniec (str. 32). W lw. ul. Tomasza Zana — *kenessa karaimska*. Ze wzgórz *Karolinki*, rozłożonych za Zwierzyniec, roztacza się *piękny widok na Wilno*.

Wycieczki: I. Wilno — Trynopol — Kalwarja — Werki (parostatkiem). W sezonie letnim statki pasażerskie. W dni powszednie 4 razy dziennie, w dni świąteczne co 50 min., w razie natłoku co 30 min. Bilety powrotne z ulgą. Przystań przy ul. Tadeusza Kościuszki; można wynajmować statki dla wycieczek. Przejazd w górę rz. od Wilna trwa ok. 1 godz., zpowrotem do Wilna — ok. ½ godz. Można też dojechać aut. z pl. Orzeszkowej do Jerozolimki 8 k. i stąd udać się pieszo do Kalwarji (1 k.), Trynopola (1 k.) i Werki (1 ½ k.). Aut. str. 40.

Werki — w pałacu *pns.* od czerwca do września. Adresować: Werki pod Wilnem, administracja majątku.

Plaże — Tuskulany — (płatna), Wołokumpja — (płatna), 5 k. od Wilna; Werki — (bezpłatna), 8 k. od Wilna. Na plaży w Wołokumpji — mleczarnia — rst.

Statek przepływa obok pałacu Słuszków (po pr. str.), dalej (również po pr. str.) kopułowy kośc. ś. ś. Piotra i Pawła. Krętem korytem Wilji z urwistym brzegiem po lw. str. dopływa się do kośc. Trynopolskiego (wysiąść na przystanku „Kalwarja” — 7 k.), wznoszącego się przy ujściu rz. Cedron do Wilji, *Kośc. w Trynopolu* (Trynitopolu) i *klasztor Trynitarzy* ufundował w r. 1703 biskup K. Brzostowski. Dzisiejszy murowany kośc. i klasztor wybudowano ok. r. 1750—60 w stylu rokokowym. W r. 1832 klasztor skasowano, a w r. 1849 dokonano gruntownej przebudowy kośc. na cerkiew, usuwając ołtarze. Charakterystyczna kompozycja architektoniczna wnętrza. Hąbny wieżeczek i portal zniekształcone. W r. 1917 kośc. i klasztor zwrócono księciu rzymsk.-kat. Dawny klasztor jest obecnie rezydencją letnią arcybiskupa - metropolity wileńskiego.

Z Trynopola (1 k.) do pobliskiej *Kalwarji*, rozłożonej na wzgórzach ponad Trynopolem.

Kalwarję pod Wilnem, zw. też *Kalwarją Werkowską*, zał. w r. 1662 biskup Jerzy Białozor na pamiątkę wyzolenia Wilna od wojsk moskiewskich. W r. 1668 rozpoczęto budowę drewnianego kośc. i drewnianych stacyj *Męki Pańskiej*. W r. 1674 objęli *Kalwarję* Dominikanie Obserwanci. Dzisiejszy murowany rokokowy kośc. wybudowano w la-

tach 1755 — 1772. Murowany klasztor (obecnie plebanja) rozpoczęto wznosić w pocz. XVIII w., ostatecznie ukończono w obecnym stanie w r. 1793 (refektarz). W tym też r. dobudowano do kośc. zakrystję.

Wewnątrz kośc. rokokowe ołtarze i rokokowa polichromja, nieudolnie przemalowana. W pobliżu kośc. w falistym, zalesionym terenie rozrzucone są murowane, rokokowe stacje *Męki Pańskiej*, wybudowane w poł. XVIII w. Kośc. Kälwaryjski jest stacją 32-ą.

Zwiedzanie terenu, na którym wznoszą się stacje Męki Pańskiej, rozpocząć należy od Stacji I — Wiercznika, stąd obok Kośc. Trynopolskiego przez rz. Cedron na Górę Oliwną i dalej (stacja IX — „Ratusz”) aż do stacji przy kośc.

Ostatnim przystankiem statków są **Werki** (8 k. od Wilna).

W r. 1387 Władysław Jagiełło nadał Werki biskupstwu wileńskiemu. W ciągu kilku wieków Werki były rezydencją letnią biskupów wileńskich. Biskup Abraham Woyha gościł tu w r. 1633 i 1639 króla Władysława IV. Pierwszy murowany pałac wznosił w r. 1700 biskup Brzostowski. W siedemdziesiątych latach XVIII w. budowę wielkiego kompleksu budynków pałacowych i gospodarczych rozpoczął biskup Massalski. Początkowo roboty prowadził arch. Knakfus, później arch. Gucewicz. Po śmierci biskupa Massalskiego Werki 2-krotnie zmieniały właścicieli i ok. r. 1840 zostały nabyte przez ks. Witgensteinów. Za czasów Witgensteinów w pałacu znajdowały się znaczne zbiory dzieł sztuki, m. in. cenne zbroje ze zbiorów Radziwiłłowskich w Nieświeżu, galerja obrazów, bibl. i t. d. Po sprzedaży Werek przez sukcesorów Witgensteinów, ks. ks. Hohenlohe, część zbiorów wywieziono, reszta rozproszyła się.

Nprz. przystani — klasycystyczny *dworek drewniany* z kolumnowym gankiem z pocz. XIX w., dawny zajazd; obecnie mieści się tu rst. Od przystani w lw. pod górę, szeroka d., prowadząca do parku pałacowego na wzgórzu (wstęp do parku 20 gr., młodzież 10 gr.). Główny pałac nie istnieje; nie został całkowicie wykończony za Massalskiego, w r. 1812 uszkodziły go wojska francuskie, kwaterujące w Werekach, i wreszcie po nabyciu dóbr przez Witgensteinów mury rozebrano, zachowały się tylko fundamenty. 2 istniejące klasycystyczne *skrzydła pałacu* zostały wzniesione przez Gucewicza. Pr. skrzydło od wejścia do parku zachowało się bez zmian, lw. powiększyli i przerobili Witgensteinowie, dobudowując wieżę, oranżerję i podjazd. W tym budynku, dziś wewnątrz pustym, mieściły się zbiory. Z belwederu na skraj w wzgórza roztacza się *wspaniałą widok na Wilję i okolice Werek*. Po wyjściu z parku wchodzi się na dziedziniec gospodarczy. Dziełem Gucewicza jest piękny *klasycystyczny domek* z 2-kolumnowym gankiem i kopułą. Wielki budynek stajni z kolumnadą i wieżyczką wzniesli Witgensteinowie po objęciu Werek. Do kompleksu Gucewiczowskich zabudowań gospodarczych należy też murowany *klasycystyczny młyn*, położony w pobliżu Wilji u stóp wzgórza (od przystani wgórę rzeki).

O 5 k. na pnw. od Werek leżą w pobliżu Wilji malownicze **Zielone Jeziora** (wynajęcie fury z Werek do Zielonych Jezior i zpowrotem z parogodzinnyim postojem ok. 5 zł. Fury sprowadzają na żądanie przewoźnicy przy przystani).

Z Wilna do Z. Jezior — d. bita, ostatnie 2 k. — gruntowa żwirowana. Wynajem łódek dla przejażdżek na miejscu. W chacie na wybrzeżu prymitywna *rst.* (zimne napoje, chleb, wędliny i t. p.)

Z Werek d. pod górę przez las udać się można (ok. 1 k.) do *Jerozolimki*, leżącej na trk. Wilno — Rzesza (str. 45), i stąd aut. powrócić do Wilna (50 gr.). W Jerozolimce klasycystyczny murowany budynek dawnej administracji dóbr werkowskich, dzieło prawdopodobnie Gucewicza.

II. Wilno — Ponary — Landwarów — Troki (aut. 27 k.) Odj. z pl. Orzeszkowej. Cena biletu 2 zł. w jedną str. W sezonie letnim 7 aut. dziennie, w święta w razie potrzeby częściej, w sezonie zimowym 3—5 aut. dziennie.

Wyj. z Wilna aut. przez rogatkę na Pohulance w kierunku Ponar. Mija się przedmieście „Nowe Zabudowania” i po przebyciu kilku k. zbliża się do *wzgórz Ponarskich*. Po pr. str. d. — kręte koryto Wilji.

Dobra Ponarskie nadał w r. 1390 Kapitulie Wileńskiej król Władysław Jagiello. Ponary zaopatrywały w ciągu kilku wieków Wilno w materiał budowlany, drzewo, wapno i glinę (cegielnie ponarskie). Drzewa Ponar i górę Ponarską wspomina Mickiewicz w IV księdze „Pana Tadeusza”.

Po lw. str. d., zbliżając się już do wjazdu pod górę, spostrzegamy na terenie cegielni murowaną kapliczkę przydrożną, która wznosi się w miejscu, gdzie dawniej rozwił się trk. W r. 1831 pochowano przy tej kapliczce powstańców z oddz. Gielguda. Polem bitwy między oddz. powstańczym i wojskiem rosyjskim w r. 1831 był teren *wzgórz* od brzegów Wilji aż poza kapliczkę ponarską.

Przy wjeździe na serpentynę mija się granicę m-a Wilna i pow. wileńsko-trockiego, oznaczoną przez słup po lw. str. d. Sz. od *wzgórz Ponarskich* do Landwarowa wykonano w r. 1930/31. Z załomów serpentyny, prowadzącej pod górę, roztacza się *piękny widok na zalesione wzgórza, Wilję i Wilno*. Na szczycie po lw. str. tuż przy sz. niewielki barokowy kośc., pięknie osadzony w zieleności drzew. Jest to *kaplica Ukrzyżowanego Chrystusa*, zbudowana w I-iej poł. XVIII w., powiększona w poł. XIX w. Z tego czasu pochodzi wieżyczka. Na cmentarzu przy kaplicy spoczywają zwłoki żołnierzy i oficerów rosyjskich, zabitych w czasie bitwy z wojskami powstańcami w r. 1831. Bezpośrednio za kaplicą sz. rozwił się — lw. odnoga prowadzi przez Grodno do Warszawy, pr. — do Kowna, środkowa przez Landwarów do Trok.

W poł. d. między Ponarami i Landwarowem przejeżdża się przez rz. *Wakę*. Stąd o 2 k. w majątku tej samej nazwy znajduje się *pałac*, wybudowany w r. 1876 przez arch. Lendra Marconiego. Fasada pałacu jest kopią fasady głównej pałacu na wyspie w Łazienkach Królewskich w Warszawie. W pałacu cenne zbiory — „aubussony” z herbami Pocijów z I-iej poł. XVIII w., obrazy. Rozległy park. Drewniana oficynka z łamanym dachem z XVIII w. Drewniany świron z I-iej poł. XIX w., klasycystyczny młyn murowany z I-iej poł. XIX w.

18. k. **Landwarów**, przed wojną st. węzła kol. Warszawsko-Petersburskiej i Libawo-Romneńskiej. Niedojeżdżając do przej. przez tor kol. widzi się odbiegającą w pr. aleję, wysadzoną drzewami. Aleja prowadzi do obszernego parku z pałacem, wybudowanym w końcu XIX w. Za m-kiem powtórnie przejeżdża się przez tor kol. i wjeżdża na sz., prowadzącą bezpośrednio do Trok. Po przebyciu paru k. widac po pr. str. d. bielejącą na horyzoncie farę trocką i czerwoną masę wieży zamku na wyspie.

Na 3-im k. przed Nowemi Trokami od sz. odbiega w lw. szeroka polna d., prowadząca do starych Trok, leżących przy torze kol, Warszawa — Wilno (ok. 3 k. sz.).

Stare Troki ok. r. 1321 były przez krótki czas siedz. w ks. Gedymina. Z Gedyminowskiego zamku zachowało się b. dobrze *grodzisko* ziemne z ziemnymi wałami i głęboką fosą. Tu mieszkał Kiejstut, a prawdopodobnie dopiero pod koniec XIV w. Stare Troki przestały być rezydencją książęcą, ustępując miejsca Nowym Trokom, posiadającym znacznie korzystniejsze warunki obronne. W pierwszych latach XV w. — w. ks. Witold oddał zamek Benedyktynom, sprowadzonym z Tyńca. Dzisiejszy budynek plebanji mieścił się w dawnych murach klasztornych. Klaszter był wielokrotnie przebudowywany, same mury

jednak w znacznej części mają charakter średniowieczny. Nowy pseudogotycki kośc. z r. 1899 wznosi się w części na dawnych murach klasztornych.

27 k. Nowe Troki, 2.600 mszk. (w tem 247 Karaimów' 20 Tatarów).

Schr. L. M. i Kol. n. j. Galwe (I-sza noc 2 zł., następne po 1 zł.), rst. *Schr. szkolne*, dorośli 1 zł., młodzież 50 gr., wycieczki naucz. po 50 gr., młodzież po 40 gr., prześcieradła 25 gr. jednorazowo, 30 łz. Kilka rst. — przy głównej ul. m-ka, Wileńskiej: „Troczanka”, Firkowicza (karaimska), Wiedeckiej. *Specjalność: sielawa trocka. Wynajem łódek* przy ruinach zamku łądowego (park miejski).

Troki posiadają doskonale warunki dla sportów wodnych i sportów zimowych. M-ko leży na półwyspie, głęboko wrzynającym się w kompleks malowniczych jezior. Po pr. str. d.—j. *Bernardyńskie*, po lw.—*Tatarzyskie*. Odnogę j. Bernardyńskiego stanowi j. *Nierespinka*. Te 3 jeziora łączą się z j. *Galwe* (nad niem kilkanaście wysepek, m. in. wyspa zamkowa) j. zaś Galwe — z j. *Skajście*. Wpobliżu j. Galwe leży wielkie również j. *Okmiany* (niema połączenia wodnego). W gminie Trockiej znajduje się 60 większych i mniejszych jezior. Obecnie w budowie jest kan. (520 m.), który połączy ma j. Skajście z j. Bucis koło Karaciszek, co umożliwi transport łodzi i kajaków kol. do Karaciszek (str. 000), a stąd d. wodna na j. Trockie. Granica litewska o 9 k. od Trok.

Przy wjeździe po pr. str. na wzgórzu—rozsypujące się ruiny kośc. i klasztoru Bernardynów, ufundowanego w r. 1522 przez Wojciecha Gasztołda. W czasie wojny światowej budynki zostały silnie uszkodzone, a nieodremontowane we właściwym czasie popadły w zupełną ruinę. Nad m-kiem góruje kośc. farny p. w. Nawiedzenia N. M. P., ufundowany przez w. ks. Witolda w r. 1409. Obecny murowany kośc. pochodzi z początku XVII w. i ma charakter barokowy.

Przebudowy kośc. w XVIII i XIX w. zatarły wiele cech charakterystycznych dla epok poprzednich. W narożu między prezbiterjum i pr. nawą boczną kaplica grobowa Römerów, wzniesiona w r. 1700 przez Mateusza i Helenę Römerów, starostów sumieliskich. W kaplicy klasycystyczne nagrobki Römerów z poł. XIX w. W wielkim ołtarzu kośc. — cudowny obraz Matki Boskiej Trockiej, który według legendy, Jan Komnen wprowadził uroczyście do Carogrodu na srebrnym wozie, ciągnionym przez 4 białe konie, a następnie Cesarz Emanuel II Paleolog ofiarować miał w. ks. Witoldowi z okazji jego chrztu. W rzeczywistości obecny obraz pochodzi prawdopodobnie z poł. XVI w. — tło złożone z wytłaczanym ornamentem, twarz Matki Boskiej i Dzieciątka oraz ręce silnie przemalowane, piękna sukienka z XVII w.

Dzielnica Trok między j. Galwe i j. Tatarzyski nosi nazwę *karaimsczyzny*, gdyż od najdawniejszych czasów

należała do Karaimów trockich, sprowadzonych według tradycji z Krymu do Trok przez w. ks. Witolda.

Osobliwością Trok są **ruiny 2 potężnych zamków średniowiecznych**: zamku lądowego i zamku na wyspie. Najdawniejsza wzmianka o wyglądzie zamków znajduje się w opisie podróży Gilbert de Lamnoy z r. 1414. Zamek lądowy był wówczas drewniany, zamek na wyspie — niedawno wymurowany przez w. ks. Witolda.

Ruiny zamku lądowego znajdują się na cyplu między j. Galwe i j. Bernardyńskiem, a jedyny dostęp do nich prowadzi od str. m-ka. Przechodzi się obok potężnych murów z czerwonej cegły, znajdujących się w stanie ruiny, resztek niedokończonego kości. Dominikanów, archiwum woj. i więzienia sądowego. Do ruin kości. przylega piętrowy murowany budynek, obecnie zajmowany przez K. O. P., dawny klasztor Dominikanów, wybudowany w r. 1823. Obok klasztoru wchodzi się w obręb przedniego zamku lądowego. Jest to obszerny nieregularny czworobok, otoczony resztkami murów obwodowych z kamienia polnego i cegły. W narożach czworoboku wznoszą się ruiny baszt, zachowane w szczątkowym stanie. W poł. ściany prz. z muru obwodowego wyrasta resztką 5-ej baszty, czy też może bramy wjazdowej do zamku, z bocianiem gniazdem, malowniczo wieńczącym jej szczyt. Zamek przedni lądowy obejmuje dość znaczny obszar. Wskazywałoby to, że miał on prawdopodobnie charakter obozu warownego, w którym chroniła się ludność m-ka w czasie najazdu nieprzyjacielskiego. Budynki w obrębie murów zamku przedniego były prawdopodobnie drewniane i dlatego nie pozostało po nich żadnego śladu.

Z zamku przedniego przechodzi się na teren głównego zamku lądowego przez fosę, łączącą j. Galwe i j. Bernardyńskie, dziś zasypaną, kiedyś wypełnioną wodą. Główny budynek zamkowy wznosił się na sztucznie usypanym wzgórzu, zwanem „Górą Ofiarną”. O ile sądzić można ze śladów fundamentu w gruncie — zameczek był murowany. Teren zamku głównego otaczał mur obwodowy, którego resztki zachowane są w nasypie ziemnym, na którym przebiega obecnie droga spacerowa. Szczątki muru widoczne są tylko od strony pdw.

Przy brzegu zamku lądowego wsiada się do łódki, by udać się na wyspę zamkową. Z pr. str. na brzegu j. Galwe widać drewniany budynek schr. L. M. i Kól., ośrodka sportów wodnych w Trokach. Na l-ej wysepce — drewniany krzyż, ustawiony na miejscu, w którym wznosiła się niegdyś kaplica zamkowa p. w. ś. Jerzego. W oddali — potężne ruiny zamku na wyspie, a po pr. str. na brzegu jeziora bieleje pałacyk w Zatoczku, wybudowany w r. 1896.

Murowany zamek na wyspie budował w pierwszych latach XV w. ks. Witold, który umarł tu dn. 27.X.1430 r. Zamek ten rozbudował prawdopodobnie Kazimierz Jagiellończyk. W pocz. XVI w. zamek służył już tylko jako więzienie dostojnych osób, m. in. Szach-Achmeta, bana ordy kipcackiej, i królowej Heleny, wdowy po Aleksandrze Jagiellończyku. Zamek został zburzony w czasie najazdu moskiewskiego w r. 1655 i później nie został odbudowany.

Mury zamku otacza obecnie szeroki pas ziemi, gęsto porośnięty drzewami i krzewami, wśród których gnieźdzą się w wielkiej liczbie słowiki. Dawniej wody jeziora oblewały bezpośrednio mury zamkowe.

Teren przybrzeżny powstał dopiero w ciągu XIX w.; w części wskutek obniżenia się poziomu wód, w części wskutek obsypywania się ruin

W obrębie zamku, obok dobrze zachowanej ruiny baszty, zakonserwowanej częściowo w r. 1905, widać obszerny dziedziniec zamku

przedniego. Zamek przedni otoczony był potężnym murem obwodowym, wybudowanym z kamienia polnego. Mur obwodowy najłatwiej zachował się od str. z., są tu jeszcze okienka w gestwinie zarastających go drzew; ściana pd. muru obwodowego ukryta jest w nasypie z ziemi i gruzu; ściana pdw. zachowała się tylko w niewielkich fragmentach. Do muru obwodowego przylegały od wewnątrz murowane kazamaty, schowane obecnie prawie całkowicie w nasypie ziemnym, pokrytym zaroślami.

W narożach muru obwodowego wznosiły się 4 baszty kwadratowe w przyziemiu, okrągłe w wyższych kondygnacjach. W baszcie pdw. zachował się fragment schodów, prowadzących w grubości muru z I-ego na II-gie piętro. Dostęp do przyziemia baszty prowadzi przez wąski korytarzyk w kazamatach. Baszta pdz. służyła prawdopodobnie jako więzienie — takby wskazywał brak dostępu do przyziemia. Ruiny 3-ej baszty są prawie całkowicie zasypane, z 4-ej pozostały ledwie widoczne resztki.

Z zamku przedniego przechodził się do zamku głównego przez fosę 2-stronnie omurowaną wielkimi głazami, dziś suchą, kiedyś wypełnioną wodą. Zamek główny składa się z 2 skrzydeł mieszkalnych, między którymi znajduje się niewielki wewnętrzny dziedzińczyk zamkowy, oraz z wyniosłej wieży. Przednia część wieży zawałiła się prawdopodobnie w XVII w. widoczne są tylko pozostałości izb, po jednej na każdej kondygnacji, resztki sklepień i framug okiennych. Dwie silne skarpy z kamienia domurowano dla celów konserwacyjnych w r. 1929.

Przed wejściem do bramy leżą po obu stronach kamienie ze żłobinami, są to opory osi mostu zwodzonego. W bramie zachowały się resztki portalu i sklepień. Naokoło dziedzińca wewnętrznego obiegały kiedyś krążanki drewniane na I i II piętrze. W niektórych łóżyskach zachowały się resztki belek, wspierających krążanek.

Po pr. str. wylotu bramy znajduje się wąski otwór wejściowy na schodki, prowadzące do izby I piętra w wieży i na krążanek I piętra. Po lw. str. — otwór wejściowy do okrągłej klatki schodowej, łączącej górne kondygnacje wieży i wyjście na krążanek straży, obiegającej wokół zamku.

W lw. skrzydle zamku na I i II piętrze mieściły się po 3 sklepione komnaty. W pr. skrzydle zamku na II piętrze mieściły się również 3 komnaty mieszkalne, a na I piętrze znajdowała się wielka sala reprezentacyjna. We framugach okien tej sali zachowały się na tynku resztki malowideł ściennych. Malowidła pochodzą prawdopodobnie z czasów króla Kazimierza Jagiellończyka.

Zamek główny na wyspie otaczał mur obwodowy, przeprowadzony w odległości kilku m. od ścian zamku. Wskutek zasypywania miedzy-murza przez gruz wytworzył się wokół zamku dość szeroki taras, stromo opadający do brzegów wyspy.

Po powrocie na teren zamku lądowego, można udać się do dzielnicy Trok, zwanej **karaimszczyzną**, położonej wzdłuż ul. Kowieńskiej między j. Galwe i j. Tatarzyszki.

Karaimowie uznają boskie pochodzenie tylko Starego Testamentu, t. j. Pięcioksięgi i Ksiąg Proroków, a odrzucają zakon ustny, czyli talmud. Naukę karaimską ukształtował w poł. VIII w. po Chr. Anan-ben-Dawid, działający w Babilonie. Karaimowie Litewscy, sprowadzeni przez w. ks. Witolda z Krymu, są pochodzenia tureckiego, jako potomkowie potężnego w VII—IX w. narodu chazarów. Język karaimski jest bardzo zbliżony do tureckiego i zawiera wiele archaizmów tureckich. Wyłącznym zajęciem karaimów było rolnictwo i ogrodnictwo, prócz tego służyli oni wojskowo. Karaimowie w Trokach i okolicy stanowili oddzielną chorągiew karaimską. Do obowiązków tej chorągwi należało m. in. utrzymywanie straży na wysepce „karaimie”, przez którą przebiegał most, łączący wyspę zamkową z lądem.

III. Wilno — Nowowilejka (9 k.). A) Koleją: Wilno — Kolonja Wileńska (5 k.), — Nowowilejka (przejazd 15 mn. 9 k.). *Kolonja Wileńska* — w lw. od st. — rz. Wileńska; w pr. od st. — letnisko, piękne wzgórze porośnięte starym lasem. B) Aut. z pl. Orzeszkowej (20 aut. dziennie, cena 50 gr., przejazd trwa ½ godz.). — Od st. kol. Nowowilejka ok. 1 k. na pd. — *Rekanciszki*. C) Pieszko: ul. Subocz lub Poptawską. Przy końcu tej ul. obok ruin muranego klasycystycznego młyna z XVII w. skręca się w kierunku Markuc. Ze wzgórza przy folw. *Markucie piękny widok na koryta Wilenki i przedm. Belmont i Poptawy*. Markucie były letnią rezydencją królowej Heleny, żony Aleksandra Jagiellończyka, następnie przeszły do Kiszków, od nich do Chodkiewiczów. Pałac doszczętnie zburzony. Dalej przez w. Markucie w kierunku Kolonji Kolejowej, przechodzi się na drugą str. toru kol. i, idąc wzdłuż toru, dochodzi się do *Rekanciszek*. Na wzgórzu nikielne resztki ceglanego zameczku z XV w. czy XVI w. W r. 1636 Stefan Pac podejmował tu króla Władysława IV.

IV. Wilno — Zameczek (ok. 5 k. od Zwierzyniça). Pieszko od Zwierzyniça przez Karolinki, następnie trk. wprost, niedochodząc lasu, skręcić dróżką w pr., idąc z biegiem linii telefonicznej. Przejść przez folwark i wejść na wzgórze ścieżką od str. folwarku. Na wzgórzu resztki zameczku ceglano, prawdopodobnie współczesnego z zameczkiem w Rekanciszkach. Pierwotna nazwa miejscowości — Suderwa Wirszyłowska, od możnego kłosa, później wygasłego, rodu Wirszyłów. U stóp wzgórza rz. Suderwianka. Na polach majątku — wzgórze, które według legendy ma być mogiłą Krzyżaków, pobitych przez Litwinów nad Suderwianką.

V. Wilno — Pośpieszka — Kolonja Magistracka — Lipówka — Antowil — Messyna — Niemenczyn n. Wilją (ok. 20 k.) Aut. z pl. Orzeszkowej 7 razy dziennie, przejazd ok. 1 godz., cena 2 zł. W *Niemenczynie* kośc. ś. Michała Archanioła, ufundowany przez Władysława Jagiełłę w r. 1387. Obecny murywany kośc. wzniesiony w r. 1848. Karczma klasycystyczna murywana z pocz. XIX w. (w stanie ruiny). Piękne wybrzeża Wilji. Letnisko w lesie sosnowym.

VI. Landwarów — Karaciszki (5 k.) — **Rykonty** (10 k.) — **Zawiasy** (14 k.). Odnoga kol. normalnot. od linii Warszawa — Wilno (str. 47). *Karaciszki*. W budowie kan. (520 m.) od j. Bucis, położonego przy Karaciszkach do j. Skajście, dla przepływu kajakami i łodziami na j. Trockie. (str. 42) — *Rykonty* (z Wilna kol. przez Landwarów 28 k., przejazd 50 mn.) Właściciel Rykont Talwosz wymurował tu w poł. XVI w. zbór kalwiński. W r. 1668 kanclerz M. Ogiński oddał majątek wraz ze zborem Dominikanom Tockim: Mury i gotyckie wnętrze kośc. pochodzą z XVI w., barokowy szczyt fasady z II-jej poł. XVII w. Wewnątrz małowidła ściennie, przedstawiające sceny Męki Pańskiej, wykonane z r. 1668 przez malarza Jana z Janowicz. W prezbiterjum na ścianach portrety Ogińskich. Na cmentarzu kilka charakterystycznych drewnianych krzyżów. Kośc. leży po lw. str. toru kol. na wzgórzu. Po pr. str. toru w pobliżu przystanku — rz. Wilja. Godne widzenia małowidne brzegi Wilji. — *Zawiasy* — st. na granicy litewskiej. Linja kol. biegnie dalej w kierunku Kowna.

VII. Wilno — Jerozolimka — Rzesza — Pikieliszki — Podbrzezie (30k.). Aut. z pl. Orzeszkowej 3 razy dziennie, przejazd 1 godz. 15 mn., cena 2 zł. 20 gr. Wilno — Podbrzezie — sz. 15 k. — *Rzesza*; kośc. p. w.

imienia N. M. P., ufundowany przez kapitułę wileńską w końcu XVII w., dzisiejszy drewniany kościół z końca XVIII w. Piwiarnia - rst. przy sz.

3 k. w pr. - d. do *Czerwonego Dworu*. Ciekawy kompleks zabudowań dworskich z pocz. XIX w., piękny park i dwór drewniany, „skarbiec”, kaplica dworska drewniana w parku, świron drewniany, gołębnik, aleje lipowe. - 24 k. *Pikieliszki*. Ośrodek dworski z dworem i parkiem należy do Marszałka Pilsudskiego, który przybywa tu często w lecie na wypoczynek. - 32 k. *Podbrzezie*, piwiarnia - rst. na rynku nprz. cerkwi.

VIII. Wilno - Mała Rzesza - Mejszagola (27 k. sz.) Aut. z pl. Orzeszkowej 4 razy dziennie, przejazd 1 gdz., cena 2 zł.

15 k. *Mała Rzesza*. - 27 k. *Mejszagola*. Już w XIV w. miał tu stać na wzgórzu dworzec książęcy; żadne ślady nie zachowały się. Kościół ufundowany przez Władysława Jagiełłę. Obecny kościół niezabytkowy z II-ej poł. XIX w. Klasycystyczna murowana kcz. z pocz. XIX w. Piwiarnia - rst. na rynku obok posterunku P. P.

IX. Wilno - Suderwa (15 k.) - **Dukszty Pijarskie** (25 k.). Niema stałej komunikacji. Koźmi lub wynajętym samochodem ul. Wilkomierską, przez Góry Szeszkińskie, stąd I-szą d. wlv. od trk. - *Suderwa*. Kościół, ufundowany w r. 1783 przez biskupa Wołczackiego. Obecny murowany klasycystyczny kościół, wzniesiony w latach 1803-1822 według planów Gucewicza, sporządzonych wcześniej. - 25 k. *Dukszty Pijarskie*. Kościół, ufundowany w r. 1647, obecny wzniesiony w poł. XIX w. W kościół obraz N. M. P., prawdopodobnie dzieło Sassoferraty; obraz według błędnej tradycji miał stanowić własność Adama Mickiewicza.

X. Wilno - ok. 24 k. Świątniki - ok. 36 k. Połuknia - ok. 60 k. Olkieniaki. Aut. z pl. Orzeszkowej 2 razy dziennie, przejeżdża 2 gdz. 15 mn., cena 4 zł.; lub kol. do st. Olkieniaki, stąd do m-czka 10 k. na w. W dworze królewskim w *Olkienikach* często gościli: Zygmunt Stary i Zygmunt August. 19. VI. 1551 r. tutaj powitali senatorowie litewscy Zygmunta Augusta, przybywającego z konduktem pogrzebowym Barbary Radziwiłłówny. W czasie wojny domowej, w której po jednej str. staję Sapiehowie, po drugiej Wiśniowieccy, w r. 1700 odbyła się pod Olkienikami bitwa, zakończona całkowitą porażką Sapiehów. W r. 1636 Krzysztof Chalecki osadził tu Franciszkanów i wymurował dla nich kościół i klasztor. Po kasacji klasztoru w r. 1832 kościół przerobiono na cerkiew.

Gmach klasztorny zachował do dziś charakter zabytkowy. Najcenniejszym zabytkiem jest w Olkienikach piękna rokokowa drewniana *synagoga z łamanym dachem* z XVIII w. Wewnątrz bogato rzeźbiona drewniana szafa ołtarzowa. W zbiorach synagogałnych czaprak, według tradycji, ofiarowany przez Napoleona Żydom Olkieniackim, którzy powitali go chlebem i solą. Piwiarnia - rst. na rynku. Informacje oraz rozmieszczenie i wyżywienie wycieczek w Olkienikach u dr. Rokojżanki obok gminy.

XI. Wilno - 12 k. Rudmino - 31 k. Rakańce - 30 k. Turgiele. Aut. 2 razy dziennie, przejeżdża 1½ gdz., cena 2 zł. 50 gr. - 0.2 k od Turgiel - *Pawłów*; w II-ej poł. XVIII w. należał do kanonika wileńskiego Pawła Brzostowskiego, który, przyznawszy zupełną wolność osobistą mieszkańcom swych dóbr, uczynił gminę tę jakby samodzielną rzeczypospolitą z własnym rządem. W r. 1794 Brzostowski sprzedał *Pawłów* Moszyńskiemu, który wkrótce odsprzedał majątek hr. Choiścul-Gouffier, ten zaś wznosił istniejący klasycystyczny pałac i założył

tu komanderję maltańską. Prócz pałacu zachowały się piękne rokokowe budowle gospodarcze z czasów Brzostowskiego.

XII. Wilno — ok. 28 k. **Jaszuny** — ok. 39 k. **Małe Sołeczniki** — ok. 47 k. **Wielkie Sołeczniki** — ok. 54 k. **Bieniakonie** — 64 k. **Konwaliszki** — ok. 75 k. **Dziewieniszki**. Aut. z pl. Orzeszkowej raz dziennie, przejazd 3½ gdz. Bilet Wilno — Dziewieniszki — 5 zł.

Jaszuny — str. 58; Bieniakonie str. 58; 5 k. na w. — *Gojcieniszki*. Cenny zabytek architektoniczny: *murowany dwór obronny z 4 narożnymi basztami, wzniesiony w r. 1611 przez horodniczego wileńskiego Nonharta. Murowany kość. ewang. z r. 1633. Na terenie majątku w końcu się uroczyisko zwane „Stary Zamek” — 64 k. Konwaliszki. Na wzgórzu b. klasztor misjonarzy, obecnie plebanja. — 75 k. Dziewieniszki. Ok. 10 k. na pdz. — Gieranony, zwane też Murowanymi Gieranonami, od I-ej poł. XV w. własność Gasztoldów, którzy tytułowali się „hrabiami na Gieranonach”. Przez kilka lat mieszkała tu Barbara Radziwiłłówna do śmierci męża swego Stanisława Gasztolda w r. 1542. Gotycki zamek Gasztoldów murowany z cegły, już w XVII w. był w stanie ruiny. Zachowały się tylko niewielkie szczątki murów oraz obwarowania ziemne. Kość. p. w. ś. Mikołaja ufundowany został w początku XV w. Obecny kość. murowany z XVIII w. Ołtarze i chór rokokowe.*

2. (Warszawa—Białystok) — ORANY — WILNO — TURMONT.

Linja kol. 571 k., poc. os. ok. 13 gdz.; Warszawa — Wilno 423 k. poc. p. ok. 7 gdz., poc. os. ok. 8½ gdz.; Orany — Wilno poc. p. ok. 1 gdz., poc. os. ok. 1½ gdz.; Orany — Turmont poc. os. ok. 5½ gdz.

Odc. Warszawa — Łochów p. t. III „Przewodnika po Polsce”; odc. Łochów — Sokółka str. 180 (Podlasie); odc. Sokółka — Orany str. 106 (Grodzieńszczyzna).

345 k. Orany (st. b.); — linja kol. przecina rz. Mereczankę; — 365 k. *Olkieniki* (st., b.); 10 k. na w. m-ko *Olkieniki*, str. 000; — 385 k. *Rudziszki* (st. b.) — 390 k. *Szklary* (p. o.); — 396 k. *Leśniki* (p. o.); Między *Leśnikami* i *Landwarowem* z pr. str. widać kość. w *Staruch Trokach* (str. 41); — 405 k. *Landwarów* (st. rst.). Odnoga kol. *Landwarów* — *Zawiasy* str. 45; wycieczka *Landwarów* — *Troki* str. 41; — 415 k. **Ponary** (p. o.). *Góry Ponarskie* str. 120; za przystankiem tunel. Potem z okien wagonu widok na piękne faliste okolice Wilna; — 423 k. **Wilno** (st., rst.) str. 1—39. Węzeł linji kol. Warszawa — Turmont i Wilno — Równe; — 428 k. *Kolonja Wileńska* (p. o.); — 432 k. *Nowowilejka* (st. rst.) str. 45, węzeł linji kol. do *Olechnowicz* (str. 61); — 449 k. *Bezdanany* (st. b.); odbył się tu w r. 1908 słynny zamach na pociąg, t. zw. *akeja pod Bezdanami* — 455 k. *Orwi-*

dów (p. o.); — 462 Santoka (p. o.). Za Santoką linja przecina Wilję. — 465 k. Parczew koło Wilna (p. o.).

475 k. *Podbrodzie* (st. rst.), węzeł linji kol. Podbrodzie — Łyntupy — Królewsczyczyna. — str. 53; 10 k. na pnw. d. gruntową (konie ze st.) — *Orniany*, niegdyś własność Szwykowskich, Korsaków potem Kostrowickich, od poł. XIX w. Tyszkiewiczów. Klasycystyczny murowany dwór z kolumnowymi portykami z pocz. XIX w.; z tegoż czasu murowane budynki gospodarcze z kolumnowemi wystawami Piękny park.

483 k. *Pohulanka* (p. o.).

501 k. *Nowoświęciany* (st., rst., węzeł linji wąskotorowej Nowoświęciany — Łyntupy — Kobylnik, p. niżej). Hot. przy rynku (3 pk.). Ok. 8 k. na pnw. d. gruntową — w. *Poszumień*. Ruiny kość. Karmelitów Bosych, ufundowanego w r. 1760 przez Stanisława Narbutta. Ok. 11 k. na pn. od Nowoświęcian d. gruntową — m-ko *Kołtyniany*. Obok w majątku drewniany piętrowy *świron* z galerijką kolumnową z XVIII w. *Kość*. nowy, wzniesiony na murach dawnego klasztoru Franciszkanów w r. 1767. Rokokowe ołtarze w kość. i fragmenty rokokowej snycerszczyzny w składziku z nieistniejącego drewnianego kość. wybudowanego w latach 1735 — 46. Z Kołtynian wzdłuż brzegu j. Usa na pnw. d. gruntową końmi do m-ka *Łyngmian* (ok. 10 k.) na granicę litewską, która przebiega w samym m-czku (zgłosić się na strażnicy K. O. P.). Od Kołtynian na pnw. d. gruntową 11 k. — *Połusze* u. j. Łusza. D. między j. Zejmiany z pr. str. i j. Baltis z lw. a dalej między j. Szarakwa z lw. i j. Żejmiana z pr. *Kość*. drewniany z r. 1750. Wewnątrz rokokowe ołtarze. Piękna 8-boczna dzwonnica drewniana. W dzwonnicy ciekawy krzyż ludowy. Ze wzgórza kość. widok na jezioro i okolice.

Dla odbycia wymienionych wycieczek w promieniu od Nowo Święciany można wynająć na st. kol. furmankę (ok. 10 zł. na cały dzień). Okolice piękne krajobrazowo. Najlepiej zakończyć wycieczkę w *Ignalinie* (ok. 5 k. na pnw. od Połusza — d. częściową brukowaną, częściowo gruntową i tu wsiąść do pociągu (str. 49).

Linja kol. wąsk. Nowo Święciany — Kobylnik. 68 k. poc., os. ok 7½ gdz.; Nowo Święciany Wąsk. (st. kol. rst.); — 2 k. Letnisko (p. o.). — 7 k. Druściany (p. o.).

14 k. **Święciany** (st), m-o pow., ok. 6.000 mszk. Drewniany dworek z końca XVIII w., w którym miał zatrzymać się w r. 1812 Napoleon i z balkoniku odbierać defiladę przemaszerowujących tedy od-

działów Wielkiej Armji. Hot.: Piotrogrodzki (6 pk.) — ul. 3 A Polonja (4 pk.) — ul. Łyntupska. Italja (3 pk.). Positek w Kasyno Urzędniczem — ul. Wileńska, 2 k. na pdz. d. brukowaną — *Cerkliński*, mурowany piętrowy klasycystyczny pałac z kolumnowym portykiem, wzniesiony w r. 1823 przez Edwarda Mostowskiego. Wewnątrz marmurowe kominki, sztukaterje, posadzki. Park. Klasycystyczne zabudowania gospodarcze z pocz. XIX w. Murowana klasycystyczna kaplica grobowa, wzniesiona w r. 1829 przez Edwarda Mostowskiego. Ok. 11 k. na pdz. d. gruntową od Św. — *Raczkowszczyzna*; drewniana kaplica 8-boczna w planie, wzniesiona w r. 1776 przez Czechowiczów. Ok. 18 k. od Święcian na pnw. (4 k. sz., reszta d. gruntowej) — w. *Cejkinie*; drewniany kośc. p.w. Najśw. Marji Panny, wzniesiony w r. 1773 przez Mikołaja Śmigielskiego. Ok. 20 k. na pnw. od Św. w poł. d. brukowana, w poł. gruntowa — *Krykjan* (ok. 4 k. d. gruntową z Cejkin). Drewniany dwór i zabudowania gospodarcze z I-ej poł. XIX w. Kapliczka drewniana z pocz. XIX w. z obrazami Wincentego Smokowskiego, który tu mieszkał pod koniec życia. Park. Ok. 24 k. na pnw. od Św. — *in-ko Melegjany* (ok. 4 km. z Krykjan d. gruntową); kośc. p.w. ś. Jana Chrzciciela, ufundowany w r. 1779 przez Justynę Kublicką, w r. 1814 kośc. rozbudowano w stylu klasycystycznym (nawy boczne, fasada). Ok. 1840 r. dokonano częściowej przebudowy budynku. W kośc. obrazy i rzeźby Wincentego Smokowskiego. Na plebanji obrazy Smokowskiego.

30 k. *Łyntupy Wąsk.*, st. b., węzeł linii kol. Podbrodzie — Druja (Królewsczczyzna) str. 53; — 36 k. Bielizki (p. o.); — 42 k. *Olszew* (p. o.) n. rz. Straczą. Drewniany klasycystyczny dwór Chomińskich z końca XVIII w. Zbiór portretów rodzinnych. Park. W okolicy malownicze jeziora. — 46 k. Grumbieniety (p. o.); — 52 k. Konstantynów Wileński (st.); — 57 k. Piotropol (p. o.); 68 k. *Kobylnik* (st.), rst. Lipnickiego, ob. 1½ zł. — 2 zł.; ok. 4 k. na pdw. d. gruntową końmi — j. *Narocz* i schr. — str. 69; wycieczki nad j. *Narocz* z *Wilna* powinny jechać przez Podbrodzie kol. normalnotorową do *Łyntup* i tu przejsięć się na kol. wąskotorową do *Kobylnika*.

Linja kol. normalnotorowej z Warszawy prowadzi dalej na pnw. Po pr. str., toru widać j. *Kretony*, ok. 5 k. dług. ok. 2 k. szer.

524 k. *Ignalino* (st. b.). 3 k. na pnw. d. gruntową w pobliżu w. Zaborce — wzgórze, zwane „*Budakalnis*”, 285 m. n. p. m. Ze szczytu wzgórza rozległy i piękny widok. W okolicach Ignalina doskonale *tereny narciarskie*, łatwe wejścia, długie zjazdy po 3—4 k. Punkt oparcia dla turystów: Dom Ludowy we w. Ignalinie ok. 2 k. od st. d. gruntową. Hot. przy dw. kol. obok apteki (3 pk.) Ok. 12 k. na pdw. od st. Ignalino — w. *Cejkinie* (18 k. na pn. od Święcian, str. 48). 16 k. od Ignalina, w pobliżu d. Daugieliszki — Dukszty (11 k. od Daugieliszek) przy w. *Zakamionki* — wielki kamień wys. ok. 4 m., dług. ok. 5 m., z wyżłobieniem u góry, według miejscowych podań pogański kamień ofiarny. Za Ignalinem widać z pociągu po pr. str. wielkie j. *Dzisna*.

549 k. *Dukszty* (st. rst.) w pobliżu — hot. (4 pk.) i rst. Ok. 3 k. na pnz. d. gruntową — majątek *Dukszty* od XVI w. do r. 1813 należał do Rudominów, następnie do Biegańskich, od których przeszedł do Zanów. Kość. p. w. Podniesienia Ś. Krzyża ufundował w r. 1601 Jan Rudominio. Dzisiejszy barokowy drewniany kość. z r. 1674. Tu pochowany jest znany malarz wileński prof. Jan Rusten (+1835 r.). Drewniany piętrowy świron z galerjami z XVIII w., murowany pałacyk klasycystyczny z pocz. XIX w. Ok. 3 k. na pn. — j. *Dukszty*, największa dług. 4 k., największa szer. ok. 2 k., przez środek jeziora przebiega granica polsko-litewska.

Linja wąskotorowa Dukszty - Druja: 94 k. poc. os. (dziennym) ok. 4 gdz., nocnym ok. 5 gdz.; *Dukszty Wąskie* (st., rst.); — 4 k. *Berżeniki* (p. o.); — 9 k. *Rymszany* (p. o.), n. j. Ilgis kość. drewniany nowy, widoczny z okien wg. — 13 k. *Bieniuiny* (p. o.). Za niemi po pr. str. widać z kol. j. *Opiwarda*, — 16 k. *Czepukany* (p. o.). — 21 k. *Grytuny* (p. o.); — 25 k. *Stawarele* (p. o.). — 30 k. *Trapsza* (p. o.) n. j. *Obole*; — 34 k. *Pelikany* (p. o.), kość. murowany pseudogotycki z r. 1872; — 39 k. *Obsa* (st., b.), kość. murowany pseudogotycki z r. 1887. Wieś n. j. *Obsa*. Szkoła rolnicza w dawnym pałacu z końca XIX w. Park nad jeziem. Stary rozrosty dąb. Noclegi i positek w szkole rolniczej po porozumieniu z Dyrekcją. — 49 k. *Kalinkiszki* (p. o.); na 57 k. z lw. str. toru — j. *Biereże*.

59 k. *Brasław* (st., b.); ½ k. d. drukowaną — m-o pow. n. j. *Drywiaty* i j. *Nowiata*, ok. 3800 mszk., w tem 65% Polaków. *Hot.:* *Baldy* ul. 3 Maja 55, *Umana* ul. 3 Maja, *Byka* ul. Piłsudskiego. *Rst.* w *Kasynie Urzędniczym* ul. 3 Maja. *Oddz. P. T. K.* — *Szpital* pow. — ul. 3 Maja. *Schr. szkolne* w szkole powszechnej ul. *Ikażnieńska* 21 — 20 łz., w lecie — i w namiotach. *Nocleg* dorosli 40 gr., *młodzież* szk. 20 gr. 2 *obozy C. I. W. F.* n. j. *Drywiaty* i n. j. *Nowiata*, *Obozy harscerskie*. *Pcz.* na rynku.

Jedno z najstarszych m-st na Wileńszczyźnie, którego dzieje sięgają XI w. W pocz. XV w. woj. wileński *Moniwid* ufundował tu kość. i cerkiew. (Dzisiejsze budynki kość. i cerkwi z niedawnych czasów, niezabytkowe). *Góra Zamkowa* (wejście od ul. *Narbutta*) prawdopodobnie już w najdawniejszych czasach stanowiła poważny punkt obrony, położony bardzo dogodnie pod względem strategicznym, między jeziorami. W końcu XVIII w. budynki zamkowe były już w ruinie, do dziś pozostały tylko wały ziemne, obiegające szczyt wzgórza w dawny wjazd do zamku, obecnie droga, prowadząca na górę.

Z góry *Zamkowej* roztacza się daleki widok na okolice: na pd. wielkie j. *Drywiaty* (powierzchnia 37,8 k², 4-te z rzędu pod względem wielkości w Polsce), o zarośniętych malowniczych brzegach, na pn. grupa mniejszych jezior; w kierunku pnw. na horyzoncie widać wieżę kość. w *Słobódce* (*Zawierze*, p. niżej).

Pow. *brasławski* posiada 49 jezior o powierzchni ponad 100 ha, a 245 jezior o powierzchni powyżej 1 ha. Jeziora zajmują 9% całej powierzchni pow.

Wycieczki: Z m-ka na z., mijając kolonję urzędniczą, na piaszczyste wzgórze, z których roztacza się piękny widok na okolice. Stąd na d-ę w kierunku *Turmont*, przebiegającą wzdłuż j. *Drywiaty*. Przy d. — 3 piękne drewniane krzyże-kapliczki, 5 k. na w. od *Brasławia*

przy d. zwirowanej do Druj — na j. *Nieśpisz* — wyseпка, na której zachowały się fundamenty monasteru, od XV do poł. XVII w. prawosławnego, później unickiego, który spalił się całkowicie w r. 1832. Cudowny obraz N. M. P. z Dzieciątkiem według legendy ukazuje się niekiedy na jednej z wysepek jeziora. Łódki można wynajmować na brzegu jeziora przy w. Monaster. 15 k. d., częściowo brukowaną, częściowo gruntową zwirowaną na w.—m-ko *Ikażń*. Na wysepce j. *Ikażnińskiego* — fundamenty zamku, założonego przez Jana Sapiechę w pocz. XVI w., zburzonego prawdopodobnie w XVII w., hot. i piwiarnia, rst. — 10 k. na pdw. od Brasławia d. gruntową — n. j. *Drywiaty* majątek *Belmont*, piękny park, ruiny rokokowego pałacu, zbudowanego w poł. XVIII w. przez Hylzenów, który na przełomie XVIII i XIX w. rozpoczął przebudowywać nowy właściciel Belmontu, Mikołaj Marnuzzi; budowy jednak nie dokończył.

Wycieczki kajakiem lub łodzią: str. 76.

Linja kol. mija po lw. str. j. *Nieśpisz* i *Niedrowo*, (p. w.). — 72 k. *Słobódka Wąska* (st.), parę hot., rst. i Kąsino K. O. P. umożliwia po porozumieniu noclegi i zaprowiantowanie większych wycieczek. Z wieży kościw. w Słobódce *piękny widok* na dalekie okolice i jeziora Brasław szczyzny. Ok. 3 k. majątek *Zawierze*, od poł. XVII do poł. XIX w. własność Mirskich. Piękny park, pałacyk z 3-go dziesiątka lat XIX w.: jedna fasada empirowa, druga pseudogotycka. W parku ruiny klasztorystycznej kapliczki z pocz. XIX w. Słobódka leży n. j. *Pociech*, które należy do systematu połączonych jezior: Snuda, Strusto, Wojsa, Niedrowo, Nieśpisz i Botojce o powierzchni 66,5 k.² (drugie pod względem wielkości w Polsce).

Wycieczka kajakowa, lub łódką (wynajem dużej łodzi z wiosłarzem — 1 dzień ok. 5 zł.) z j. *Pociech* na j. *Niedrowo*. Przy z. brzegu j. Niedrowo — w. *Rusciagi* na półwyspie między j. Niedrowo i j. Wojsa; ze wzgórza przy tej wsi piękny widok na jeziora. Stąd na j. *Nieśpisz* i dalej na j. *Wojsa*. Z j. *Wojsa* na j. *Strusto* przejazd między w. Zarzeczce i Michejowce (między j. *Botojco* i j. *Strusto* obecnie wskutek obniżenia poziomu wody przejazdu niema). Na j. *Strusto* kilka zamieszkałych wysp. Nocleg i posiłek na górzystej wyspie *Szowa* u Tomaszów Jermolonków. Z j. *Strusto* na pn. na j. *Snudy*. Przy pn. brzegu j. *Strusto* — wzgórze przy punkcie triangulacyjnym, piękny i daleki widok na jeziora. Na w. brzegu j. *Snudy* kilkumetrowa piaszczysta plaża, dobra kąpiel. Nocleg i wyżywienie na pn. brzegu j. *Snudy* we w. *Krasnogórka*. Cały kompleks jezior odznacza się wielką różnorodnością i malowniczością krajobrazu.

80 k. Drujsk (p. o.); — 87 k. Jaja (p. o.); — 92 k. Miłoszowo (p. o.).

94 k. **Druja** (st.) n. rz. Dźwina, na granicy Łotwy, przy ujściu rz. Drujki. *Hot.* Rywosza pl. Rynkowy 14 (10 pk.). *Herbaciarnia* na rynku, *jadłodajnia* Kąblicowej (zamawiać większą liczbę ob. wcześniej). *Pcz.*: ul. 3 Maja 28.

Druja jest po Brasławiu najstarszem m-em pow., leżącym na ożywionym kiedyś (od XIII w.) szlaku handlowym: Smoleńsk—Witebsk—Połock—Ryga. Najdawniejsze wiadomości o Druji pochodzą z XIV w. W XV i XVI w. Druja należała do Massalskich, następnie przeszła do Sapiechów. W pocz. XVII w. m-o znacznie rozrosło się wskutek założenia przez Jana Sapiechę na pr. brzegu rz. Drujki nowej dzielnicy — Sapieżyna.

Z zamku *Sapiechów* (ul. Sapieżyńska, przy d. do Leonpoła, ok. 2 k. na z. od dw. kolei szerokotorowej) pozostały tylko obwarowania ziemne. Budynki obecne, zajmowane przez K. O. P., z XIX w. *Kości. i klasztor* po-Bernardyński przy ul. Sapieżyńskiej ufundowany w r. 1643 przez

Kazimierza Leona Sapiehę. Budowla barokowa, wewnątrz na sklepieniach barokowe ornamentacje stiukowe o wzorach geometrycznych z poł. XVII w. Rokokowy stiukowy wielki ołtarz, wykonany w latach 1764—1767, rokokowe stiukowe ołtarze boczne z r. 1779. Wieża dobudowana w r. 1772. Barokowy klasztor z XVII w., rozbudowany w XVIII w. Dawna furta klasztorna ozdobiona rokokowymi malowidłami w r. 1762. Przed kośc. rokokowa brama. Ze skraju wzgórza za kośc. piękny widok na Dźwinę. Późnobarokowa brama — dzwonnica z r. 1778, która prowadziła do nieistniejącego drewnianego kośc. ś. Antoniego, ufundowanego w poł. XVII w. przez Kazimierza Sapiehę, spalonego w r. 1890. Obok murowana kapliczka rokokowa, pozostałość po również nieistniejącym drewnianym kośc. unickim ś. s. Piotra i Pawła. Przy tym samym placu skromna brama rokokowa, jedyna pozostałość po niistniejącym kośc. Dominikanów; w pobliżu same fundamenty kośc. i elazoru.

Po przjściu przez tor kol. wąskotorowej i przez rynek — widać wznoszącą się w pobliżu ujścia Drujki do Dźwiny na pr. brzegu Drujki — *synagogę* murowaną, rokokową, z poł. XVIII w., fundowaną przez Sapiehów. Wewnątrz bogato ornamentowana szafa ołtarzowa z pocz. XIX w. Na wysokim lw. brzegu Drujki przy jej ujściu do Dźwiny drewniana cerkiew Spaska, dawniej unicka. Obok cerkwi drewniana dzwonnica. Z wybrzeża n. Dźwiną widać *Przydrujsk* na pr. brzegu rz. na Łotwie — z rokokowym kośc. z XVIII w. Na brzegu Dźwiny, poniżej ujścia Drujki (w pobliżu cerkwi Spaskiej) — wielki głaz z wyrytym krzyżem i zatartym napisem, według przypuszczeń jeden z t. zw. „Borysowych kamieni”, znaczących za księcia Połockiego Borysa, zmarłego w r. 1128.

Wycieczki 10 k. na w. od Drujki d. gruntową żwirowaną (wynając konie w Drujki) Międzyrzec n. rz. Wiatą. Na wysokim brzegu rzeki piękny stary dwór, w dolnej kondygnacji murowany (XVII w.), w górnej drewniany (XVIII i XIX w.) 2 k. n. rz. Wiatą w pobliżu ujścia jej do Dźwiny na terenie majątku *Ustrzeż* — malownicze wczesnohistoryczne horodyszcze. Za Międzyrzeczem 15 k. (25 k. od Drujki) d. gruntową żwirowaną — *Leonpol* n. Dźwiną, m-ko. (Po drugiej str. rzeki — Z. S. S. R.) W poł. XVII w. właściciel Leonpola Mikołaj Łopaciński wybudował tu rokokowy murowany pałac i założył wielkopański park. Część środkowa przebudowana obecnie na kośc. Prócz pałacu zachowały się zabudowania gospodarcze i fragmenty parku. W pobliżu drewniana cerkiewka, obecnie prawosławna, dawniej unicka, została wybudowana przez Jana Nikodema Łopacińskiego w r. 1782. W odległości 1 k. na w. d. gruntową stoi w lesie wysoka kolumna, wzniesiona przez J. N. Łopacińskiego w r. 1791 na pamiątkę Konstytucji 3 Maja.

561 k. Czarny Bród (p. o.); z lw. str. widać j. Smołwy; — 571 k. *Turmont* (st., rst., rewizja celna i paszportowa — granica łotewska); **Wycieczki:** ok. 10 k. na pdz. d. gruntową n. granicą litewską — w. *Smołwy*. Kośc.-ek drewniany, ufundowany w r. 1609 przez Jana Podbereskiego, obecny kośc. z r. 1857. W pobliżu j. *Smołwy*. Ok. 10 k. na pdw. od st. d. gruntową — j. **Dryświaty**, 3-e co do wielkości jezioro w Polsce, o powierzchni 47½ k.², malownicze brzegi, jedno z najpiękniejszych jezior na Wileńszczyźnie. Na wyspie na jeziorze wznosił się zamek już w pocz. XVI w., prawdopodobnie jednak Dryświaty były miejscem obron-

nem, znacznie dawniej. W II-iej poł. XVIII w. zamek był w ruinie. Pozostały do dziś tylko ślady obwarowań ziemnych. Kości. na wyspie fundował król Zygmunt I w r. 1514. Miejsce nieistniejącego kości. oznaczone jest krzyżem.

3. **PODBRODZIE — WOROPAJEWO — DRUJA** **KRÓLEWSZCZYŻNA**

Linja kol. Podbrodzie — Woropajewo — Druja 201 k; poc. os. ok. 9½ gdz.; Podbrodzie — Woropajewo — Królewsczyzna 161 k.; poc. os. ok. 4½ gdz. — 7 gdz.

A. Podbrodzie — Woropajewo — Druja

Podbrodzie (st. ., rst., węzeł linji kol. Warszawa — Turmont) str. 47; 5 k. na w. d. gruntową przy torze kol. — w. *Powiewiórka*. Kości. drewniany p. w. ś. Kazimierza z drewnianą dzwonnica, z r. 1774. W tym kości. był ochrzczony przez ks. Wolińskiego Marszałek Piłsudski. 3 k. za Powiewiórką przejeżdża poc. przez rz. Merę w pobliżu w. Balule (wieś po lw. str. toru). Ok. 12 k. od Podbrodzia na w. d. gruntową (7 k. od Powiewiórki) po pr. str. toru — *Żulów*, majątek rodziców Marszałka Piłsudskiego, Józefa i Marji z Billewiczów Piłsudskich. W tujszym dworze urodził się Marszałek Piłsudski.

Żulów leży n. rz. Merą, wąską, ale wartką i głęboką, o kretym korycie. W jednym z załomów Mery przy ujściu do niej strumienia Paprotki stał dwór. W pobliżu wpada do Mery rz. Żulówka. Dwór był drewniany na podmurowaniu, z oszkloną werandą, kryty gontem, liczył 12 pk. mieszkalnych. Przed dworem był gazon i murowana brama wjazdowa z herbami Ogińskich, poprzednich właścicieli Żulowa. Do bramy po lw. str., patrząc od dworu, przylegała murowana gorzelnia, zbudowana przez ojca Marszałka w r. 1872; po pr. str. bramy — spichrz, dalej stajnie. Dwór spalił się w r. 1874, pozostały do dziś fundamenty. Zabudowania gospodarcze są w stanie daleko posuniętej ruiny. Mały drewniany budynek obok dworu, zachowany do dziś, mieścił kuchnię i spiżarnię. Obok dworu wznosiła się drewniana oficyna i t. zw. nowy dom. Za dworem wznosiła się wędzarnia w poł. murowana, w poł. drewniana, wzniesiona przez ojca Marszałka w r. 1872. Malowniczy budynek wędzarni zachował się. Za rz. Paprotką znajdują się dalsze zabudowania gospodarcze. W dawnym domu administracyjnym mieści się obecnie szkoła powszechna. Obok — t. zw. piekarnia z r. 1818. Na pnw. od majątku przy torze kol. — klasycystyczna kapliczka grobowa, wzniesiona w r. 1831, w której spoczywają zwłoki Joachima Michałowskiego, pradziada Marszałka w żeńskiej linji. 2 k. na pn. od Żulowa d. gruntową po lw. str. toru kol. — *J. Piorun*.

W Żuławie ma być utworzony p. o. Doj. kołmi od Podbrodzia szerokim trk., wysadzany 4-ma rzędami starych brzoź.

23 k. Geladnia (st.); — 45 k. Łyntupy st., rst., węzeł kol. wąskot. Nowo Świąciany — Kobylnik str. 48; — 57 k. Rozłogi (p. o.).

70 k. *Hoduciszki* (st.), m-ko, w XVII w. przez biskupa Stanisława Kiszkę zapisane kapitule wileńskiej. Klasycyistyczne kramy miejskie i studnie na rynku wzniesiono prawdopodobnie ok. 1836 k., kiedy dobrami zarządzał z ramienia Kapituły prałat Cywiński, późniejszy biskup wileński. Hot. Basowa. Piwiarnia w rynku (I piętro). Ok. 10 k. na pd. sz. — w. *Komaje. Kośc.* murowany przy rynku p. w. ś. Jana Chrzeciela, ufundowany przez Jana Rudominę Dusickiego, woj. smoleńskiego w r. 1606. Kośc. ma charakter obronny, obie wieże fasady mają charakter baszt ze strzelnicami.

Jest to najpóźniejsza kościelna budowla o charakterze obronnym na terenie Wileńszczyzny, wywodząca się architektonicznie od kośc. gotyckich tego typu (szczyt fasady, ostrołukowy portal, układ wnętrza). Wewnątrz pierwotnie były sklepienia, prawdopodobnie wsparte na 4 filarach, dzielących wnętrze na 3 nawy równej wysokości. Jak się wydaje, zbito sklepienia, usunięto filary i pokryto wnętrze stropem w r. 1778. Z tego czasu ołtarze i balustrada chóru muzycznego. W r. 1861 kośc. rozszerzono, dobudowując obszerną kaplicę. Przy kośc. — krzyż wykuty z ogromnego bloku kamiennego.

Ok. 6 k. na pd. d. gruntową — *Karolinów*, majątek Römerów. Obrazy i pamiątki po malarzu Alfredzie Römerze. Dwór, park.

88 k. *Postawy* (st., b.), 1½ k. na pdz. d. brukowaną (drz. 1 zł.) m-o pow. Niedgys własność Despotów — *Zenowiczów*.

Tu w r. 1581 zbierała się artylerja polska, którą transportowano dalej rz. Miadziółką i rz. Dżisną do m-a Dżisna n. Dżwiną. W II-iej poł. XVIII w. Postawy należały do Antoniego Tyzenhauza, podskarbiego W. Ks. L., który wznosił tu klasycyistyczny murowany pałac oraz domy i zabudowania na rynku; W I-iej poł. XIX w. Konstanty Tyzenhauz, znany ornitolog, zgromadził w pałacu poważne zbiory artystyczne i przyrodnicze, później rozproszone. Hot. w pobliżu młyn (8 pk.) po 2 zł. Kasyno Urzędnicze przy rynku obok cerkwi — 2 — 2½ zł. dziennie.

Ok. 10 k. na pnw. (2 k. d. bruk. dalej gruntową) — w. *Mańkowicze*. Drewniany dwór z łamanym dachem i portykiem kolumnowym z końca XVIII w. Murowany łamus z kolumnadą z końca XVIII w.

Wycieczka nad j. Narocz (str. 69). Samochód półciężarowy na ok. 18 osób, w cenie 30—40 zł. wynajmuje Wojciechowicz, właściciel rst. „Gospoda polska”.

112 k. *Woropajewo* (st., b., węzeł kol. Woropajewo — Królewsczyzna str. 56); ok. 8 k. na pd. sz. (drż. na st. kol. 2 zł.) — m-ko *Duniłowicze*; kośc. p. w. ś. Trójcy ufundowała dla Dominikanów w r. 1683 Elżbieta Białozorowa. Murowany dwuwieżowy kośc. i klasztor wzniesli Dominikanie w r. 1773. Lamus drewniany i murowany sernik z pocz. XIX w. Piwiarnia. Ok. 1 k. na pn. przy sz. — w. *Krukaly*. Klasycystyczne zabudowania dworskie z pocz. XIX w., drewniany lamus, drewniana oficyna, ruiny murowanych stajni. Park. Ok. 4 k. na pnw. d. gruntową od *Duniłowicz* — w. *Jasieniewicze*. Klasycystyczny drewniany dwór z murowanym gankiem kolumnowym i drewniany lamus z pocz. XIX w. Ok. 10 k. na pdz. d. gruntową od *Woropajewa* — m-ko *Łuczaj*. Murowany dwuwieżowy późnobarokowy kośc. pojezuicki, ufundowany w r. 1766 przez Elżbietę z Ogińskich Puzyninę.

132 k. *Polowo* (st.); — 150 k. Szarkowszczyzna (st.); linja kol. przecina rz. Dzisienkę, płynącą od j. Dżisny na w. do Dżwiny. — 166 k. *Pohost* (st.), d. gruntową żwirowaną, częściowo brukowaną ok. 7 k. — m-ko *Pohost Nowy*. Drewniana kapliczka pounicka p. w. ś. Mikołaja z pocz. XIX w. Drewniany kośc. p. w. ś. Trójcy, ufundowany przez Lwa Sapiechę w r. 1593. Obecny budynek z r. 1755, powiększony w r. 1859. Dzwonnica przy kośc. drewniana z r. 1880 — 81. Ok. 20 k. na pdz. d. gruntową — m-ko *Jody*. Dwór murowany, wybudowany przez Łopacińskich w II-ej poł. XVIII w. Park. Drewniana cerkiewka przy rynku, dawniej unicka, obecnie prawosławna, ufundowana przez Ignacego Łopacińskiego w r. 1754. Ok. 15 k. na pnz. od N. Pohostu, a 10 k. pn. od *Jodowa* d. gruntową — w. *Borodzienieze*. Murowany kośc. klasycystyczny, wzniesiony w r. 1836 przez Józefa Łopacińskiego. Ok. 7 k. na pnz. d. gruntową od N. Pohostu — w. *Biruki*. Drewniany lamus i drewniany świron z murowanymi kolumnami z pocz. XIX w. Ok. 3 k. na pn d. gruntową od *Biruk* — *Nawłoka*, mały folw. Na wzgórzu murowana brama — dzwonnica przykościelna z końca XVIII w. *Nawłoka* leży nad wielkim i małowniem i. *Obsterno* (1.100 ha).

181 k. *Miory* (st.) za j. *Miory*. Ok. 10 k. na pnz. d. gruntową przy linji kol. — w. *Miloszów* — *Idolla*. Murowana późnoklasycystyczna kaplica grobowa rodziny *Miloszów*. Ok. 3 k. na pdz. d. gruntową żwirowaną — w.

Krycewicze. Drewniany dwór z XVIII w., dawna oficyna dworska. Drewniany świron z XVIII w. We dworze zbiór portretów i pamiątek rodzinnych po Niewęglowskich. Park. 3 k. na pdz. d. gruntową — w. *Dziedzinka.* Murowany klasycystyczny pałac z pocz. XIX w. po Rudnickich. Park. 3 k. na pnz. d. gruntową od Krycewicz — folw. *Zabłocie.* Drewniany klasycystyczny dworek z gankiem kolumnowym z pocz. XIX w.

201 k. Druja (st., węzeł kol. wąskot. Druja — Dukszty) str. 50.

Opis Druż str. 51.

B) Podbrodzie — Woropajewo — Królewszczyzna.

Odc. Podbrodzie — Woropajewo str. 53.

125 k. Nowodruck (st.); ok. 10 k. na pnw. d. gruntową, częściowo żwirowaną — w. *Mosarz* w XVIII w. własność Brzostowskich, od poł. XIX w. Piłsudskich. Ok. r. 1790. Robert Brzostowski wznosił tu klasycystyczny murowany pałac w parku, bogato ozdobiony wewnątrz stiukami. W r. 1918 pałac został spalony i rozgrabiony. Pozostały tylko ściany zewnętrzne i nikłe ślady sztukaterji. Murowane klasycystyczne zabudowania gospodarze z końca XVIII w. Murowany klasycystyczny kośc. p. w. ś. Anny, wzniesiony w r. 1792 przez Roberta i Annę z Platerów Brzostowskich.

132 k. *Konstantynów Dwór* (p. o.). Klasycystyczny dwór z końca XVIII w.; dawniej Okuszów. Park.

144 k. **Głębokie** (st., b.), m-o pow., ok. 7,500 mszk. *Pcz.* ul. Zamkowa 16. *Hot.* Warszawski (4 pk.) i *Hot.* Komercyjny (4 pk.), oba przy ul. Warszawskiej. *Kasyno* Urzędnicze przy ul. Jeziornej 7. Tygodnik „Wiadomości Kresowe”.

Kośc. parafjalny przy ul. 3 Maja ufundował w r. 1628 Józef Korsak, wojewoda mściślowski. Murowany rokokowy kośc. wzniesiony między r. 1760 i 1781. W pierwszych latach XX w. kośc. znacznie powiększono (2 górne kondygnacje wież, nawy boczne, prezbiterjum, nawa poprzeczna). *Kośc. i klasztor pokarmelicki* (obok Starostwa. pl. Karmelicki, obecnie cerkiew prawosławna), ufundował Józef Korsak w r. 1639. Murowany gmach barokowy z XVII w. (wnętrze, częściowo fasada) przebudowano w stylu rokokowym w poł. XVIII w.) wieże, rokokowy

portal, mur z rokokową bramą, kapliczka). W r. 1861 klasztor skasowano, a w r. 1865 kość. zamieniono na cerkiew. Zburzono 2 skrzydła klasztoru, zdeformowano helmy wież, ustawiono drewnianą kopułę. W pozostałem skrzydle klasztoru mieści się obecnie Starostwo. W podziemiach kość. spoczywa fundator Józef Korsak (napis nad niszą.) Kaplica na ementarzu ufundowana została przez J. Korsaka. Murowaną kaplicę wzniesiono w XVIII w. Na ementarzu pomnik w kształcie kolumny z końca XVIII w. Na rynku kcz. z XVIII w.

Na pn. od m-a rozciąga się j. *Wielkie* (Głębokie), dłng. ok. 2½ k. Na pn. krańcu jeziora — w. *Berezwecz* (3 k. d. gruntową z Głębokiego). W poł. d. do Berezwecza — murowana kapliczka ś. Józefata z XVIII w. W Berezweczu monumentalny *kompleks budynków pobazylijskich*. Bazylijanów osadził tu Józef Korsak w r. 1638. Murowany rokokowy kość. i klasztor wzniesiono między r. 1756 i 1763. Niektóre przybudówki późniejsze. Po kasacie klasztoru Bazylijanów gmachy stały opustoszałe przez dłuższy czas, później mieścił się tu klasztor prawosławny. Obecnie budynki klasztorne zajmuje K. O. P. Dwuwieżowy kość. jest jednym z najcenniejszych zabytków architektury rokokowej na Wileńszczyźnie. Wewnątrz rokokowe ołtarze i resztki rokokowej polichromji ścian. Polichromje sklepień zniszczono w pierwszych latach XX w. Ok. 7 k. na pnw. od Głębokiego d. gruntową, a ok. 6 k. d. gruntową z Berezwecza na pnw. — w. *Mamaje*. Klasycystyczny kość. z końca XVIII w., od r. 1866 cerkiew prawosławna. Ok. 14 k. na pnz. d. gruntową od Głębokiego, a na pnz. od Berezwecza ok. 11 k. — w. *Udział*. Kość. p. w. Niepokalanego Poczęcia N. M. P., ufundowany w r. 1642 przez Józefa Korsaka dla Franciszkanów. Obecny murowany kość. o charakterze późnobarokowym z końca XVIII w.

161 k. *Królewszczyzna* (st., rst.), węzeł kol. linii Warszawa — Lida — Zahacie; p. n.

4. (Warszawa — Siedlce — Czeremcha) — LIDA — WILNO
ZAHACIE

Linja kol. Warszawa — Lida — Wilno 493 k., poc. os. ok. 12½ gdz. Lida — Wilno 94 k., poc. os. 2 gdz.; Linja kol. Warszawa — Lida — Zahacie 690 k., poc. os. ok. 23 gdz. Lida — Zahacie 291 k.; poc. os. ok. 9½ gdz.

A. Lida — Wilno.

Odc. Warszawa — Mrozy p. t. III „Przewodnika po Polsce”; Mrozy — Czeremcha str. 187 (Podlasie); Czeremcha — Świsłocz str. 160 (Puszcze). Świsłocz — Lida str. 116 (Grodzienszczyzna).

399 k. *Lida* (st., rst., węzeł kol. Warszawa — Wilno i Wilno — Równe, oraz Lida — Zahacie. Opis Lidy str. 92).

422 k. Bastuny (st.), 12 k. na pnz. sz. — w. *Horodno*. Własność Sapiehów, później Tyszkiewiczów, którzy wzniesli tu w końcu XVIII w. piękny drewniany, klasycystyczny pałac. Wewnątrz bogate dekoracje sal, piękne płasko-rzeźby w supraportach, stiukowe kominki, boazerje. Wspaniały park, klasycystyczna altana w parku. Kaplica murowana rokokowa z poł. XVIII w. Wewnątrz rokokowy ołtarz. Zabudowania gospodarcze. Ok. 11 k. sz. na pdz. — m-ko *Raduń* (str. 63); 9 k. na pdz. sz. od Bastun — m-ko *Żyrmuny*. Brama wjazdowa i 2 skrzydła klasycystycznego murowanego pałacu z końca XVIII w. W jednym ze skrzydeł wewnątrz boazerje klasycystyczne, supraporty. Klasycystyczny drewniany kośc. z 2-ej poł. XVIII w.

431 k. Werenów (p. o.).

441 k. *Bieniakonie* (st., b.); m-ko. Na cmentarzu przy kośc. grób *Marji z Wereszczaków Puttkamerowej (Maryli Wereszczakówny)*. 3 k. d. gruntową na pdz. — maj. *Bolcieniki*, który należał do Wawrzyńca Puttkamera, męża Maryli Wereszczakówny. Pałac, nowy park. W pałacu pamiątki po Marji z Wereszczaków i Puttkamerach. Na terenie majątku t. zw. gaj Maryli.

448 k. Wielkie Sołeczniki (p. o.); — 454 k. Stasiły (st.); — Linja kol. przecina puszcze *Rudnicką*, (p. niżej), a na jej terenie rz. *Wiśnice*, potem rz. *Mereczankę*.

467 k. *Jaszuny* (st., b.); ok. 2 k. d. brukowaną — wieś n. rz. *Mereczankę*; należała pierwotnie do Radziwiłłów, którzy w XVI w. wzniesli tu zbór kalwiński w miejscu, gdzie obecnie znajduje się cmentarz. Majątek o 2 k. na pdw. od st., po drugiej str. toru kol. *Pałac* murowany pseudoklasycystyczny wzniesł w latach 1824 — 1827 Michał Baliński według projektu Karola Podczyżyńskiego. Zamieszkiwał tu przez czas dłuższy Jan Śniadecki. Nowe skrzydło i ganek od strony parku dobudowano w końcu

XIX w. Piękny park. W pałacu liczne pamiątki po Janie Śniadeckim (globusy, meble). Portrety Rustema, Damela i in. Biblj. po Michale Balińskim (przeszło 3.000 tomów), zawierająca też książki po Janie Śniadeckim. Cenne archiwum po Janie Śniadeckim, zawierające głównie materiały do dziejów Uniwersytetu Wileńskiego. Archiwum po Michale Balińskim, obfita korespondencja, rękopisy. Zielnik prof. Jundziła. Stara oficyna z czasów Radziwiłłowskich, przebudowana w r. 1822. Spiehlerz drewniany z r. 1817. Zabudowania gospodarcze z poł. XIX w. Część budynku drewnianego stacji tlg. optycznego z czterdziestych lat XIX w.

10 k. na z. d. gruntową, koźmi od st. Jaszuny — *Rudniki* w **puszczy Rudnickiej**, która niegdyś co do wielkości nie ustępowała puszczy Białowieskiej.

Przebywał tu często na łowach Kazimierz Jagiellonczyk, który polecił wybudować w Rudnikach dwór myśliwski. Nowy kompleks pałaców wznosił Zygmunt Stary w r. 1511. W r. 1551 zatrzymał się tu kordukt pogrzebowy ze zwłokami Barbary Radziwiłłówny. Z budynków nic nie pozostało.

Puszcza, choć bardzo przetrzebiona, zachowała w niektórych okolicach swój dziki charakter (uroczyśka). Puszcza jest zamknięta od w. przez linję kol. Wilno — Lida, od z. przez linję kol. Wilno — Grodno, od pd. przez dopływ Mereczanki — Solcę, od pn. sięga do kompleksu jezior Łukna, Korwie, Medowis, Ligajnie. Teren puszczy obejmuje ok. 36.000 ha. 6 k. na pn. — malownicze j. *Popis* (dostęp od w. Mikaszuny). Przez puszcę przepływa rz. *Mereczanka*. Do Rudnik dojechać też można z Wilna sz. (40 k.), dalej 16 k. d. gruntową.

W puszczy Rudnickiej w *Sendkowie* pałacyk reprezentacyjny myśliwski P. Prezydenta Rzp. Nocleg dla wycieczek w leśniczówce, po zameldowaniu się w nadleśnictwie w Rudnikach. W Rudnikach piwiarnia.

482 k. Czarny Bór (p. o.); — 488 *Porubanek* (st.), przy st. letnisko; — 493 k. *Wilno* (st., rst. węzeł linij kol. Warszawa — Turmont i Wilno — Równe) str. 3.

B. Lida — Zahacie.

Odc. Warszawa — Lida, p. w.

428 k. (od Warszawy) — *Gawja* (st., węzeł linij wąsk. Gawja — Iwje); 4 k. na pnz. — m-ko *Lipniszki*. Pseudogotyckie hale targowe na rynku z I-ej poł. XIX w.

Gawja — Iwje. Linja wąskotorowa: 10 k., poc. os. ok. $\frac{1}{2}$ gdz. *Gawja* (st., b.), na linii normalnotorowej Lida — Mołodeczno; — 10 k. *Iwje* (st.). Kośc. p. w. ś. ś. Piotra i Pawła, ufundowany przez Stanisława Kiszkę, a przez jego syna Mikołaja Kiszkę oddany Bernardynom w r. 1631, został całkowicie przebudowany ok. r. 1760, gdy właścicielem Iwja był Ignacy Ogiński. Przy dwuwieżowym murowanym kośc. rekokowym zachowało się skrzydło dawnego klasztoru (obecnie plebanja). 1 k. od Iwja — os. tatarska.

448 k. *Juraciszki* (st., b.); — 463 k. *Wojgiany* (p. o.).
 468 k. *Bohdanów* (st.), wieś. W końcu XVI w. należała do Bohdana Sapiehy, stąd nazwa miejscowości. W I-ej poł. XIX w. przeszedł do Ruszczyców, obecnie jest własnością prof. *Ferdynanda Ruszczyca*, znanego i wybitnego malarza, który wiele motywów do swych obrazów zaczerpnął z krajobrazu Bohdanowa. Modrzewiowy dwór w pięknym parku. Drewniany kośc. wznosił w II-ej poł. XVII w. Piotr Pac, ówczesny właściciel Bohdanowa. 8 k. do *Wiszniewa*, (2 hot. i jadalnię), na granicy **Puszczy Nalibockiej**. Z Bohdanowa na pnz. 11 k. d. brukowaną do *Holszan* — str. 65; 8 k. d. gruntową do *Bijuciszek* str. 66; 5 k. do *Borun* str. 66; 10 k. do *Krewa* (str. 66).
 490 k. *Wolożyn* (st., b.), m-o, str. 67; 16 k. od st. na pnz. m-ko *Krewa* str. 66; — 507 k. *Połoczany* (st.); — 527 k. *Mołodeczno* (st. rst., węzeł linii kol. Wilno — Mołodeczno — *Olechnowicze* str. 61); ok. $1\frac{1}{2}$ k. na w. — m-o pow., 6.000 mszk. *Hot. Europa* (4 pk.). *Kasyno Urzędnicze* w pobliżu st. kol. *Jadalnia Sitkowej* przy rynku. — Linja kol. przecina rz. *Wilję*. — 550 k. *Wilejka* (st., b.), ok. 1 k. na pdz. m-o pow., ok. 6.000 mszk. *Hot. Europa* (4 pk.). *Astorja* (8 pk.). *Kasyno Urzędnicze* w m-ku niedaleko hot. — 559 k. *Kurzeniec* (p. o.). — 577 k. *Kniahinin* (st.); — 587 k. *Krzywicze* (p. o.).

597 k. *Budslaw* (st., b.), ok. 3 k. sz. na w. — m-ko. Kośc. na rynku p. w. *Wniebowzięcia N. M. P.*, ufundowany w r. 1504 przez Aleksandra Jagiellończyka, w r. 1643 przekazany zakonowi Bernardynów. Kośc. pierwotny był drewniany. Niewielki murowany kośc. wzniesiono w poł. XVII w. Przy rozbudowie gmachu w r. 1783-dawny kośc. przekształcono na kaplicę ś. *Barbary* (przy prezbiterjum). W kaplicy tej barokowy drewniany ołtarz, ozdobiony licznymi rzeźbami figuralnymi, z poł. XVII w. Wielki dwuwieżowy murowany kośc. o charakterze późnobarokowym posiada wydłużone prezbiterjum z chórem zakonnym. Wewnątrz resztki malowideł z okresu rozbudowy.

dowy kość. w r. 1783. W wielkim ołtarzu cudowny obraz Matki Boskiej Budśląskiej, według tradycji ofiarowany w r. 1598 przez papieża, Klemensa VII Janowi Pacowi, woj. mińskiemu, który obraz przekazał kość. Budśląskiemu. Ok. 17 k. sz. na pd. — Dołhinów.

613 k. Parafjanów (st., b.); ok. 11 k. na w. sz. do Dokszyce; — 622 k. Porpliszczę (p. o.). Ok. 1½ k. na z. — wieś Drewniana, cerkiewka, kryta kopułą z XVIII w. — 634 k. Królewszczyzna (st., rst., węzeł linii kol. Podbrodzie — Łyntupy — Królewszczyzna, str. 56), — 654 k. Podswile (st., b.); — 671 k. Ziabki (st., b.); — 676 k. Polewacze (p. o.); — 690 k. Zahacie (st.), końcowa st. kol. przed granicą z Z. S. S. R. Rew. celna i paszportowa.

5. WILNO — OLECHNOWICZE

Linja kol. 146 k.; poc. os. ok. 4 gdz.

Odc. Wilno — Nowowilejka str. 45.

17 k. Kiwiszki (p. o.) — 29 k. Kiena (st. kol.). — 34 k. Szumsk (p. o.). Ok. 2 k. na pdz. — wieś. Kość. p. w. ś. Michała ufundował w r. 1696 Michał Szumski dla Dominikanów. *Murowany rokokowy kość.* wzniesli Dominikanie w r. 1767, klasztor murowany wybudowali w r. 1833 (obecnie plebanja). Fasada częściowo przebudowana po zabraniu kość. na cerkiew w r. 1866. Wewnątrz resztki rokokowej polichromji, przemalowanej. W prezbiterjum empirowy nagrobek Ludwika Szumskiego (marmur) z r. 1825. We wsi klasycystyczna kez. z pocz. XIX w. W majątku Szumsk murowany klasycystyczny pałacyk z portykiem kolumnowym z końca XVIII w. Park. Ok. 10 k. na pdz. d. gruntową — Miedniki str. 64;

45 k. Gudogaj (st., b.). Ok. 4 k. na pnw. d. częściowo brukowaną, częściowo gruntową — m-ko *Ostrowiec*. Kość. i klasztor Dominikanów ufundował tu w r. 1474 Marcin Gasztold, woj. kijowski. Murowany klasycystyczny kość. i klasztor wznosił ks. Hilary Ciszewski w r. 1787. Budynek klasztorny rozebrano po kasacie w r. 1866. Fasada zniekształcona przy przebudowie na cerkiew. Ok. 19 k. na pnw. d. częściowo brukowaną, częściowo gruntową — m-ko *Worniany* str. 67.

51 k. Kamionka (p. o.). — 60 k. *Oszmiana* (st., b.). 18 k. sz. na pdz. m-o Oszmiana (str. 65). Aut. ze st. przez Żuprany — 2 zł. 20 gr. — 68 k. Soły (st.).

80 k. *Smorgonie* (st., b.), ok. 2 k. na pnw. m-o, ok. 4.000 mszk. Hot. Bristol, Europa, jadalnia obok cerkwi przy biurze podań. Kośc. p. w. ś. Michała i Zwiastowania N. M. P. ufundował w r. 1505 Jerzy Despot Zenowicz, namiestnik smoleński. Krzysztof Zenowicz w ostatnich latach XVI w. wznosił na miejscu dawnego drewnianego kośc. murowany *renesansowy zbór ewangelicki*, który ok. r. 1620 syn jego Mikołaj Bogusław oddał zpowrotem kośc. kat. 8-boczny budynek kośc. pokryty kopułą, ukrytą częściowo w attyce, jest jedynym zabytkiem architektury renesansowej na Wileńszczyźnie. Wieża dobudowana w czasach późniejszych.

W r. 1708 przez przeszło miesiąc bawił w Smorgoniach Karol XII i Stanisław Leszczyński. Dnia 5 grudnia 1812 r. zatrzymał się tu Napoleon w drodze powrotnej z Moskwy i stąd wyruszył w kierunku Oszmiany. Od poł. XVII w. Smorgonie należały do Radziwiłłów. W 2-ej poł. XVIII w. za czasów ks. Karola Radziwiłła „Panie Kochanku” istniała tu słynna „Akademja”, w której uczono tańczyć niedźwiedzie na rozpalonych blachach.

93 k. *Zalesie koło Wilna* (st., b.), ok. 2 k. d. gruntową na z. wieś. W majątku w lecie pns. W pocz. XIX w. własność znanego kompozytora Michała Kleofasa Ogińskiego, który wznosił tu pałac, liczne zabudowania gospodarcze i parkowe, oraz założył obszerny park. Drogi wysadzone drzewami, rzadkich roślin do parku dostarczali z Wilna ks. Jundziłł i Strumiłło. Pałac został zburzony. Zachowała się oficyna, oranżeria, w parku n. rz. Drują t. zw. „świętyńka grecka” i kaplica (powiększona później) oraz aleje parkowe przydrożne. W parku kamień pamiątkowy z napisem: „Ceniom Kościuszki” i drugi z napisem: „Jan Rolay wdzięczny uczeń nauczycielowi M. Ogińskiemu”. Na terenie maj. zaczął budować Ogiński okrągłą t. zw. „rzymską świątynię”, budowy jednak nie dokończył; zachowały się tylko ruiny ścian i fundamenty. 15 k. na pdz. d. gruntową — w. *Doubuciszki*, jedna z najstarszych os. Tatarów. Os. tatarskie od XV w. zajmowały tereny aż po Boruny, Smorgonie, Bienicę, Łask i Wiszniew. W w. XVII Doubuciszki należały do Krzyczyńskich. Z tych czasów pochodzi drewniany meczet kryty kopułą, z podcieniami. Na cmentarzu mahometańskim przy meczecie liczne zabytkowe nagrobki. 10 k. na pdw. d. gruntową od Zalesia — m-ko *Bienica*. Modrzewiowy dwór z dwoma 6-kolumnowymi portykami wybudował w r. 1775 dla Michała Kazimierza Kocięła arch. Carlo Spampani. On też wznosił obok dworu drewniany świronek z wieżyczką i 6-kolumnowym gankiem. Murowany

barokowy kość. p. w. ś. Trójcy z drewnianą fasadą i klasztor dla Bernardynów wznosił w latach 1701 — 1704 Michał Kociej. Po zwinięciu klasztoru w r. 1851 budynek klasztorny uległ zupełnemu zniszczeniu.

113 k. Prudy (st.). — 116 k. *Molodeczno* (st., rst.) str. 60. Węzeł linii kol. Warszawa — Lida — Zahacie. — 113 k. Usza (st., b.). — 146 k. *Olechnowicze* (st.). Rew. celna i paszportowa dla podróżnych z i do Z. S. S. R.

6. WILNO — RADUŃ — (Lida — Szczuczyn)

Sz. Odc. Wilno — Raduń 84 k.

Aut. z pl. Orzeszkowej raz dziennie do Lidy, raz dziennie przez Lidę do Szczuczyna. Bilet Wilno — Lida 4 zł. Przej. Wilno — Lida ok. 4 ½ godz.; Bilet Wilno — Raduń 4 zł. Przej. 2 godz. 50 mn.

Wilno str. 3; — 10 k. npr. sz. do Landwarowa i Trok (str. 41); — 15 k. sz. przecina rz. Wakę; npr. Waka (str. 41); — 24 k. wpr. d. gruntową o 1 k. Świątniki (str. 46); po lw. str. sz. j. Ilkuć; — 36 k. w. Pohuknie; sz. przecina puszcę *Rudnicką* (str. 59).

70 k. m-ko *Ejszyski*. Jedna z najstarszych os. na Wiłeńszczyźnie. *Grodzisko wczesnohistoryczne*, t. zw. horodyszcze, otoczone wałem ziemnym i fosą; w późniejszych czasach stał tu dwór starościński, w XIX w. stacja tlg. optycznego. *Ejszyski* leżą na dawnym trk. Wilno — Kraków. Kość. p. w. Bożego Ciała, ufundowany przez w. ks. Witolda. Obecny — mурowany późnoklasycystyczny, wzniesiony w r. 1852. Plebanja drewniana, dawny dwór z Hornostaiszek przeniesiony do *Ejszyszek*. Na 3 k. wł. odchodzi sz. do Bastun (str. 58);

84 k. m-ko *Raduń*, na dawnym trk. z Wilna do Krakowa. Kość. p. w. N. M. P. *Różańcowej*, obecny drewniany kość. z dzwonnica oddzielnie stojącą przeniesiony został do Radunia z Kolesnik w r. 1838 i ustawiony na miejscu dawniejszego kość. O 2 k. od Radunia d. gruntową — *grodzisko wczesnohistoryczne*, t. zw. horodyszcze, otoczone wałem ziemnym i fosą. — 15 k. m-ko *Żyrmuny* (str. 58); — *Lida* (str. 92).

Odc. Lida — Szczuczyn str. 119 (*Grodzieńszczyzna*).

7. WILNO — OSZMIANA — HOLSZANY — WOŁOŻYN — (Iwieniec — Stołpce)

Dług. szlaku 199 k. Sz. Wilno—Oszmiana 55 k. Oszmiana—Iwieniec d. brukowana, od Wołożyna gruntowa 89 k.; Iwieniec—Stołpce d. gruntowa 55 k. Aut. z Wilna z pl. Orzeszkowej do Oszmiany 7 razy dziennie, przez Oszmianę do Iwieńca — 2 razy dziennie. Przej. do Oszmiany 2 godz. 15 mn. (bilet 4 zł), do Wołożyna — ok. 6½ godz. (bilet 8 zł.), do Iwieńca — 7 godz. (bilet 10 zł.). Aut. z Iwieńca do Stołpców 3 godz. Wycieczki do miejscowości, leżących na linii Wilno—Oszmiana odbyć można w ciągu kilku godz. lub 1 dnia. Wycieczki dalsze wymagają co najmniej 2 dni.

Wilno (str. 3); zaraz za przedm. rozwidlenie sz.; npr. — do Jaszun (str. 58). — 8 k. w. *Niemieź*, należąca niegdyś do wielkich ks. litewskich, później do Sapiehów i wreszcie do Tyszkiewiczów. Po lw. str. od d. na niewielkiem wzniesieniu klasycystyczne zabudowania dworskie, wzniesione przez Tyszkiewiczów ok. r. 1840. W tem miejscu wznosił się kiedyś średniowieczny zameczek. Klasycystyczny pałac, budynek stajenny i oficyna. Piękny park. W. ks. Witold osiedlił w Niemieży Tatarów.

16 k. po pr. str. d., o kilkaset m. od niej — w. *Borej-kowszczyzna*. W poł. XIX w. był to niewielki trzywłokowy folw., należący do dóbr Niemieżańskich. W latach 1853 — 1861 dzierżawił Borej-kowszczyznę i mieszkał w drewnianym dworku *Władysław Syrokomla* (*Ludwik Kondratowicz*); mieści się tu obecnie szkoła powszechna Polskiej Macierzy Szkolnej. Narożny pokój z oknami na ogród i dziedziniec był gabinetem poety. Budynek następnie dzierżawcy podłużyli o 1 okno — dawniej drewniany ganeczek znajdował się na osi budynku. W ogrodzie stół z kamienia młyńskiego, na którym często pisał Syrokomla. Stół ten dawniej stał w sadzie naprzeciw ganku, gdzie później ustawiono pamiątkowy stół z granitu. — 19 k. w. *Rukojnie*. Piwiarnia. Z lw. str. d. klasycystyczny murowany śpichrz, wystawiony przez P. Brzostowskiego. Kośc. nowy. — 21 k. w. *Krzyżówka*.

30 k. m-ko *Miedniki Królewskie*. W odległości kilkuset m. wpr. od sz. — *ruiny średniowiecznego zamku*, murowanego z kamienia i cegły. Zamek istniał tu już w końcu XIV w. Obecny murowany zamek wzniesiony w I-iej poł. XV w. W zamku mieszkali często synowie Kazimierza Jagiellończyka w czasie, gdy bawili pod opieką Długosza na Litwie. W r. 1517 zamek był już opustoszały,

obecnie jest w stanie daleko posuniętej ruiny. Zachowały się mury obwodowe, otaczające prostokątny dziedziniec, szczątki wieży z resztkami schodów i ostrołukowym wyłotem na krużganek straży, fosy i obwarowanie ziemne.

43 k. Równopole. 3 k. na pd. — m-ko *Oszmianka Murowana*, wkońcu XVI w. i w poc. XVII w. własność Krzysztofa Dorohostajskiego, autora „Hippiki”. W tym okresie istniała w Oszmiance Murowanej drukarnia. Dwór obecny wzniesiony w r. 1843 na dawnych murach (kamień pamiątkowy wmurowany w podjeździe). Park z resztkami dawnego rozplanowania. Piętrowy drewniany świron z galerjami z XVIII w. Drewniany kościółek, ufundowany w r. 1790 przez Ignacego Ważyńskiego.

55 k. *Oszmiana*, m-o pow. n. rz. Oszmianką (st. kol. str. 61); 3.200 mszk., jedno z najstarszych miast na Wileńszczyźnie. *Hot.* Epsteina ul. Piłsudskiego 7 (8 pk.), Szelubskiego (6 pk.). *Rst.* w Klubie Rodziny Urzędniczej. *Kaw.* Epsteina. *Doj.* sz. od dw. kol. 18 k. *Aut.* *Pcz.* N. rzeczką mury kościelne Franciszkanów, ufundowanego przez Aleksandra Jagiellończyka w r. 1505, wymurowanego w r. 1822; zostały one przebudowane po kasacie w r. 1845 na składy. Kościół parafjalny przy rynku p.w. ś. Michała Arch. ufundowany przez Władysława Jagiełłę, kilkakrotnie był odbudowywany, a w r. 1904 gruntownie przebudowany. Drewniana kecz. z pocz. XIX w. 8 k. na pdz. w. *Horodniki*. Na cmentarzu w pobliżu drewnianej kapliczki pochowany jest Jędrzej Śniadecki. Na grobie empirowy pomnik z marmuru.

W Oszmianie kończy się sz. i zaczyna się d. częściowo brukowana, częściowo gruntowa. — 75 k. m-ko *Holszany*. *Rst.* obok rynku. Ks. Holszańscy utrzymali się na swej dzielnicy w czasie scalania państwa przez Mendoga w poł. XIII w. Nazwa Holszany pochodzi od im. ks. Holszy, żyjącego ok. r. 1270. Księżniczke Sońkę Holszańską zaślubił w r. 1422 Władysław Jagiełło. Na przełomie XV i XVII w. Paweł Sapieha wzniósł murowany zamek 3-piętrowy z 6 basztami i oddzielnie stojącą w dziedzińcu murowaną kaplicę. W XIX w. zamek uległ częściowemu zniszczeniu, zachowały się jednak do dziś potężne *resztki murów i baszt*. Ok. 1 k. na pd. przy rynku kościół p.w. ś. Jana Chrzciciela, który wzniósł dla Franciszkanów Paweł Sapieha w r. 1618. W poł. XVIII w. kościół uległ gruntownej przebudowie. W kościół nagrobek Pawła Sapiehy i 3 jego żon. Przy d. w kierunku Borun o 1½ k. od m-ka

po pr. str. wyniosłe wzgórze, zwane horodyszczem. Tu wznosił się pierwotny zamek ks. Holszańskich.

Wycieczki: 8 k. d. gruntową na pnw. - w. *Bijuczki*, w 2-jej poł. XVI w. i pocz. XVII w. siedziba wybitnego uczonego kalwińskiego Andrzeja Wolana. 5 k. na pnw. d. gruntową - m-ko *Boruny*. Kość. i klasztor Bazylianów, ufundował w r. 1691 Mikołaj Pieślak i umieścił w kość. obraz Matki Boskiej, ofiarowany mu przez Bazylianina połockiego ks. Brażyca, obraz szybko stynąc począł cudami. Dzisiejszy murowany rokokowy kość. i klasztor wzniesiono ok. 1750 r. W kość. rokokowe ołtarze z tegoż czasu. Obok kość. rokokowa dzwonnica. Bazylijanie prowadzili w Borunach szkołę, w której kształcili się m. in. *Ignacy Chodźko* i *A. E. Odyniec*. Nprz. kość. po 2-jej str. d. - murowana kaplica rokokowa. Aleje, prowadzącą do pobliskiego majątku *Antonowo* (ok. 1 1/2 k. na pdz. d. gruntową) wysadzili w pocz. XIX w. uczniowie szkoły *Boruńskiej*. W szkole 2. gościnne pk. - 10 k. na w. d. gruntową m-ko *Krewa*. *Hot. Lewina* (3 pk.) z rst.; odegrało ono poważną rolę już w 1-jej poł. XIV w., jako stolica działu 4-go syna *Gedymina*, *Olgierda*. 14 sierpnia 1385 r. został tu wystawiony akt Jagiełły i braci jego o związku Litwy z Polską, znany pod nazwą *unji krewskiej*. W czasie wojny światowej ruiny uległy poważnym uszkodzeniom. Zachowały się do dziś resztki ścian obwodowych z kamienia i cegły, zamykających prostokątny dziedziniec i szczątki baszty narożnej. Przy pd. ścianie zamku znajdują się schrony betonowe z czasu wojny światowej. W r. 1930 przeprowadzono częściową konserwację ruin.

Z *Krewa* można wrócić końmi do *Oszmiany* (29 k. w kierunku pnz.) przez w. *Kuciewicz* (15 k.) i *Nowosiółki* (18 k.)

85 k. w. *Bohdanów str. 60*; - 86 k. d. przecina linję kol. *Lida - Mołodeczno str. 60*; - 94 k. m-ko *Wiszniew*, ok. 8 k. na pdw. od st. kol. *Bohdanów (str. 60)*. Od pocz. XVII w. należał do *Chreptowiczów*. Kość. parafjalny ufundowany został w r. 1424 przez *Siemiona Gdygołdowicza*, dzisiejszy barokowy murowany kość. w latach 1637-1641 przez *Jerzego Chreptowicza*. Wewnątrz kość. tablica fundacyjna, barokowe ławy kolatorskie *Chreptowiczów*, barokowe ornamentacje stiukowe o wzorach geometrycznych na sklepieniu. - Ok. 103 k. w. *Bombały*.

114 k. m-o pow. **Wołożyn** (45 k. do *Holszan*), 2 *hot. Brudnego* i 1 *hot. Kaganowicza* przy ul. *Wileńskiej*. Pk. 1 zł. 50 gr. *Rst.* przy ul. *Wileńskiej*: 1) przy *Kasynie Urzędniczym* i 2) *Filona i Kluja*. Sz. na pnz. do st. kol. *Wołożyn (Horodźki)* 17 k. (str. 60). *Józef Tyszkiewicz* w pierwszych latach XIX w. wzniosł tu istniejący przy ul. *Wileńskiej* murowany klasycystyczny pałac (nprz. *Starostwa*) z oficyną i oranżerją i budowlę ogrodową. Oba skrzydła pałacu obecnie zajmuje *K. O. P.*, dawną oranżerję przebudowano na *Starostwo*. Kość. przy rynku ufundował *Albrecht Gasztold* w r. 1500, a w XVII w. *Bogusław Słuszka*, ówczesny właściciel *Wołożyna*, osadził przy nim *Bernardynów*. Istniejący murowany klasycystyczny kość. wzniosł

Józef Tyszkiewicz w latach 1806—1815. Budynki klasztorne zostały zburzone w 2-iej poł. XIX w.

124 k. w Jackowo n. rz. Isłocz. Dalej d. przecina skraj *Puszczy Nalibockiej*. — 144 k. Iwieniec.

Odc. Iwieniec — Stołpce str. 102. (Nowogródczyna).

8. WILNO — KOBYŁNIK — MIADZIÓŁ.

Dług. całej trasy aut. 130 k. Wilno—Worona sz., Worona—Kurkule (83 k.) bruk; za Kurkulami w budowie d. brukowana do Kobylnika. Kobylnik—Miadziół d. częściowo brukowana, częściowo gruntowa.

Aut. z Wilna do j. Narocz i Miadziola raz dziennie (przej. do j. Narocz — schr. szkolne ok. 5 gdz., do Miadziola ok. 6½ gdz.), prócz tego raz dziennie do Świru przez Worniany i raz dziennie do Worony. Bilet do j. Narocz — schr. szkolne — 7 zł. (do Miadziola 8 zł.)

Trk. z Wilna na Michaliżki, Postawy (Głębokie i Dzisnę str. 71) nosi nazwę *trk Batorego*, na pamiątkę wypraw przeciw Iwanowi IV w latach 1579—1582. Ta drogą ciągnęły wojska polsko-litewskie na Połock, Wielkie Łuki, Psków i Wielki Nowogród. Trk. ten był już w XV w. główną arterją komunikacyjną między Litwą a Moskwą. W r. 1812 traktem Batorego szła armja Napoleońska na Moskwę.

Wilno str. 3. Aut. wyjeżdża z pl. Orzeszkowej w kierunku Nowowilejki (str. 45). — 12 k. w. *Mickuny* n. Wilenka (Dom ludowy. Piwiarnia—rst.). Majątek w początkach XIX w. należał do dr. Becu, ojczyma *Juljusza Słowackiego*. Słowacki spędzał tu wakacje w czasach studenckich. Obecny dworek — z poł. XIX w. N. Wilenką rośnie klon w ogrodzie przy dworze, jedyny pozostały z grupy klonów, pod którymi według tradycji siadywać miał często Słowacki. O kilka k. za Mickunami rozpoczyna się *puszcza Ławaryska*. — 25 k. w. *Ławaryszki*. Kośc. nowy z r. 1906. — 55 k. w. *Worona*. Spółdzielnia mleczarska i spożywców. Rokokowa kaplica murowana ś. Jerzego z poł. XVIII w. fundacji Brzostowskich, wewnątrz polichromowana. Obraz ś. Franciszka Ksawerego, nawracającego Indian, prawdopodobnie pendzla Sz. Czechowicza.

Z Worony aut. raz dziennie przejeżdża do Michaliszek okólną d. przez m-ko *Worniany* (5 k. na pdw. d. gruntową). Dom ludowy. Piwiarnia-rst. przy rynku. Zabudowania m-ka wzniesione ok. 1760 r. wzdłuż osi, zamkniętej z jednego końca przez kośc., z drugiego-przez zabudowania dworskie. Kośc. na rynku p. w. ś. Jerzego ufundowała w r. 1462 Maryna Sagajłowa. Obecny rokokowy kośc. został wymurowany ok. r. 1769 przez Marcjanę

Abramowiczową. Kościół powiększono w r. 1903 (prezbiterjum, zakrystja i skład). Rokokowa fasada z wysmukłymi wieżami. Wewnątrz rokokowe ołtarze, ambona, ławki i konfesjonały. W w. ołtarzu obrazy: Wniebowzięcia N. M. P. i ś. Jana Nepomucena-pendzla ucznia Sz. Czecho-wicza (przeniesione tu z kości. ś. Kazimierza w Wilnie, str. 24). Przed kościół 2-piętrowe domy z r. 1770 (w jednym z nich plebanja). Pałac zniszczony. Obszerny park, 2 drewniane oficyny i zabudowania gospodarcze z I-ej poł. XIX w., staw, klasycystyczna fasada b. tartaku wodnego.

65 k. m-ko *Michaliszki* n. Wilją. W lecie schr. noclegowe w szkole powszechnej, (sienniki 20 gr. od osoby, 40 miejsc), u Alperowicza na rynku 2 pk. noclegowe i rst. W czasie wypraw Batorego do Michaliszek dostarczano Wilją działa obłężnicze, prochy i t. p., a stąd dalej na wschód transportowano d. ładową. Klasztor Augustjanów przy rynku ufundował tu w r. 1622 Jan Cyprjan Brzostowski. Murowany barokowy kościół i klasztor wznosił syn jego Cyprjan Paweł w r. 1653.

Wewnątrz kościół stiukowe barokowe ołtarze oraz dekoracje ścian z końca XVII w. W wielkim ołtarzu Chrystus na krzyżu, ś. Jan Chrzciciel i ś. Łukasz. Przy filarach Apostołowie. Na ścianie po lw. str. za barokową amboną płaskorzeźba — Maria Magdalena, namaszczająca stopy Chrystusa; nprz., po pr. str.: Chrzest Chrystusa.

Kościół budował podobno arch. Pens, sztukaterje wykonać miał Per-ti, obaj florentczycy.

Wycieczka: 3 k. na pd. d. gruntową — wieś *Turty*. Klasycystyczny murywany pałac z kolumnowym portykiem z pocz. XIX w. Park.

Na 10 k. d. przecina pasmo jezior.

85 k. m-ko *Świr* n. j. *Świr*: Hot. w pobliżu kościół. (3 pk). Rst. *Świrskiego*. Ob. u *Bobrowskiej* (w pobliżu kościół.); niegdys siedz. ks. *Świrskich*, którzy władali księstwem już w XII w. *J. Świr* należv do największych na Wileńszczyźnie, dług. ok. 15 k., szer. ok. 1—2½ k. Prawdopodobnie kiedyś stanowiło jedną całość z położonem na pd. j. *Wiszniewskiem*. W m-ku w pobliżu jeziora — wzgórze, na którem miał wznosić się zamek ks. *Świrskich*. Ze wzgórza tego w pierwszych dniach lipca 1579 r. król *Stefan Batory* odbył przegląd jazdy litewskiej. Kościół p. w. ś. *Mikołaja* przy wieździe do m-ka ufundował w r. 1452 ks. *Jan Świrski*. Pierwszy murywany kościół wznosił *Fabjan Poklewski* — *Koziello* w r. 1653. W r. 1909 kościół znacznie powiększono: z dawnego barokowego pozostały: wieża (prócz najwyższej kondygnacji), tu było główne wejście i prezbiterjum-obecnie

pr. ramię transeptu. Wewnątrz 4 barokowe ołtarze drewniane z XVII w.

Wycieczki: po drugiej str. jeziora na pdw. d. gruntową ok. 5 k. w. *Zaświrze*; dwuwieżowy barokowy mурowany kościół pokarmelicki i dawne budynki klasztorne, fundacja Krzysztofa i Jadwigi Zenowiczów z r. 1714. Ze Świra można przejechać łódką na drugą str. jeziora i dojść do *Zaświra* ok. 2 k. — Ok. 7 k. na pdw. d. w. *Szemetowszczyzna*, w 2-ej poł. XVIII w. i pocz. XIX w. własność Sulistrowskich. Drewniany pałacyk z łamanym dachem i 2 oficyny drewniane z 2-ej poł. XVIII w. Portyki kolumnowe pałacyku prawdopodobnie z pocz. XIX w. Park. W pałacu zbiór obrazów, wspaniały turecki rzeźb koński, zdobyty pod Wiedniem. Kaplica z XVIII w., rozbudowana w r. 1890, Ok. 8 k. na pd. od Świra d. gruntową — folw. *Dobrowlany*, w 1-ej poł. XIX w. własność Güntherów. Adam Günther wznosił w latach 1823—30 dwupiętrowy, klasycystyczny, mурowany pałac. Budowę prowadził Boretti. Pałac zrujnowany w czasie wojny światowej. Zachowały się mury i resztki pseudogotyckich wnętrz na parterze. Klasycystyczne zabudowania gospodarcze. Park.

Ok. 20 k. na pdw. d. gruntową — m-ko *Wiszniew* (n. j. tejez nazwy). Noclegi: w prym. mieszkaniu p. p. Wierzbickich informacje. Pseudoklasycystyczny mурowany kościół na rynku z portykami kolumnowymi, p. w. ś. Tadeusza, wzniesiony w latach 1811—1820 przez Tadeusza i Brygidę Sulistrowskich. W w. ołtarzu obraz ś. Józefa, pendzla Jana Damela. Na cmentarzu kościelnym mурowana dzwonnica z pocz. XIX w. W nieistniejącym już dworze urodził się *Mieczysław Karłowicz*. W pobliżu ok. 1 k. na w. — malownicze j. *Wiszniewskie* (o powierzchni ok. 10 k²).

Ok. 12 k. na pdz. d. gruntową (ok. 16 k. d. gruntową od *Wiszniewa*) — m-ko *Niestaniszki*. Przy plebanji piętrowy drewniany spichlerz z łamanym dachem i galerjami, obiegającymi budynek, z XVIII w. Pod *Niestaniszkami* przepłynęła się przez Wilję w r. 1812 część armji Napoleońskiej. W r. 1831 przepłynął się też tędy przez Wilję gen. Dembiński.

90 k. *Konstantynów*, st. kol. linii wąskotor. Nowoświęciana — Kobylnik, str. 48. Ok. 8 k. w kierunku Kobylnika, o paręset m. wl. od d. — malownicze j. *Szawakszta*, największa dług. ok. 4 k., największa szer. ok. 3 k. Przy d. — tablica orjentacyjna.

105 k. *Kobylnik*, st. kol. linii wąskotor. Nowoświęciana — Lyntupy — Kobylnik, str. 48.

Wycieczki: 4 k. na pdw. w. *Kupa* n. j. Narocz. *Szkolne schr. wycieczkowe Kuratorjum Okręgu Szkolnego Wileńskiego* na 100 osób (przyjść może do 200 osób). Sale dla wycieczek, pk. dla pojedynczych osób. Opłata za nocleg — dorośli 1 zł., młodzież szkolna — 50 gr., posciel 25 gr. Wycieczki naucz. — 50 gr., młodz. szk. po 40 gr. Wyżywienie na miejscu od 2 zł. dziennie. 7 żaglówek i 40 kajaków. Pcz. Kobylnik Nr. 5. Zgłoszenia: *Szkolne Schronisko Wycieczkowe* n. Narocz, pcz. Kobylnik, woj. Wileńskie.

J. Narocz jest największym jeziorem w Polsce, o powierzchni ok. 80,5 k., największej dług. ok. 13 k., największej szer. ok. 10 k., największa głęb. wynosić ma 40 m. Dno żwirowate, nierówne, faliste, spadek ku środkowi jeziora

ra przy schr. dość powolny, duże plaże, na wybrzeżach duże połacie lasów. W czasie silnych wiatrów wysoka fala do 4 m. Doskonałe warunki dla sportów wodnych i sportów zimowych (boery). W pnw. części jeziora wysepka, na której według podania stał kiedyś zamek.

Od schr. szkolnego trasa aut. biegnie nad pn. str. jeziora. 12 k. na pdw. od schr. szkolnego d., częściowo brukowaną, częściowo gruntową na przesmyku między j. Narocz i j. Miastro — schr. Towarzystwa Miłośników j. Narocz. Oddzielne pk. i sala wycieczkowa, w lecie pns., wyżywienie na miejscu. Informacje w T-wie Miłośników j. Narocz, Postawy, Starostwo; w lecie w schr. (pcz. Kobylnik, pow. Postawski).

Od schr. T-wa Miłośników j. Narocz trasa aut. biegnie wzdłuż pn. wybrzeża j. Miastro. W najwyższym punkcie przesmyku możliwy przejazd łodziami i kajakami z j. Narocz na j. Miastro.

130 k. m-ko *Stary Miadziol* (22 k. od st. kol. Kobylnik) n. j. Miastro. D. od Kobylnika do Miadziola częściowo brukowana, częściowo gruntowa. Ob. pryw. u Zdanowicza. Na wzgórzu n. j. Miastro — *murowany rokokowy kość. i klasztor Karmelitów Bosych*, ufundowany w r. 1754 przez Antoniego Koszczyca. Kość. centralny, o rzucie kwadratowym, w który jest wpisany 8-bok, uwieńczony kopułą z 3 wystawami kolumnowymi. Wewnątrz resztki rokokowej polichromji kopuły i ścian. W lw. od wejścia w ołtarzu — Chrystus na krzyżu, rzeźba rokokowa.

Wycieczk.: ok. 1½ k. na pd. d. gruntową — m-ko *Nowy Miadziol* n. j. Miastro. Kość. ufundowany przez ks. Świrskich w r. 1463. Obecny dwuwieżowy drewniany kość. z drugiej poł. XVIII w. Wewnątrz rokokowe ołtarze i klasycystyczna ambona. Na cmentarzu przy kość. 2 stare ozdobne krzyże. Wpobliżu j. *Batoryno* — dług. ok. 4 k. Ok. 4 k. na pn. od St. Miadziol — d. gruntową j. *Miadziol*, największa dług. ok. 6 k. największa szer. ok. 4 k.

9. St. kol. WOŁOŻYN (HORODŹKI) — M. WOŁOŻYN — (Iwieniec — Stołpce)

Horodźki — Wołożyn sz. 17 k. Aut. 4 razy na dobę odchodzi z dw. kol. Cena 1 zł. 40 gr. Wołożyn — Iwieniec str. 66. Iwieniec — Stołpce str. 102 (Nowogródczyna).

10. GŁĘBOKIE — DZISNA.

Odległość 75 k., d. częściowo brukowana ($\frac{1}{4}$), reszta — gruntowa.

Głębokie — str. 56. — 30 k. m-ko *Iwżki*, późnobarokowy kość. drewniany i klasztor popijarski, p. w. ś. Michała, ufundowany przez Walerjana Żabę w r. 1741, a wymurowany w r. 1756. 12 k. na pnz. — m-ko *Hermanowicze*. Późnobarokowy kość. p. w. Przemienia Pańskiego, wzniesiony w r. 1787 przez Ignacego Szyryna.

75 k. m-o *Dziszna* n. Dźwiną. Na wyspie Dźwiny fortyfikacje, wzniesione według tradycji przez Stefana Batorego w czasie wojen moskiewskich. Kość. p. w. Niepokalanego Poczęcia N. M. P., zał. w r. 1583 przez Stefana Batorego, wymurowany przez Franciszkanów w r. 1773, zniekształcony po pożarze w r. 1882.

W Dziśnie 2 hot. po 4 pk. Rst. na rynku i w Klubie Związku Ziemi. *Wycieczki* — po porozumieniu z Dyrekcją Gimnazjum Państwowego.

11. WILNO — TURGIELE.

2 linje aut.: I: sz. Wilno — Jaszuny, str. 47 (28 k.). — Turgiele, str. 46 (41 k.). Bilet do Turgiel 2 zł. 50 gr.

II: Wilno — Rudomino — Rakańce — Turgiele 30 k., d. gruntową str. 46.

12. WILEJKA — SIURMAŃCE.

(Szlak wodny na Wilji)

Dług. 292 k. Bieg górny rzeki bagnisty, szeroko rozlany, wolny. Między w. Daniszewem (w okolicach Smorgoń) i Zodziszkami dolina się zwęża, prąd mocniejszy, brzegi urwiste, w korycie wiry. Dalej liczne zakręty. Od w. Świranek dolina się zwęża, ostre zakręty, szybszy prąd, liczne głazy i brzegi urwiste. Głębokość przy średniej wodzie wynosi od 0,6 do 0,8 m. Spadek rzeki 0,4 %. Powyżej i poniżej Wilja ma charakter rzeki górskiej. Przeszkody stanowią liczne głazy, mielizny i pale po mostach. Prowiant należy wziąć ze sobą, zapasy można częściowo uzupełnić w m-kach, po wsiach jedynie nabiał. Na odc. Wilno — Niemenczyn żegluga parowa.

Wilejka (na pr. brzegu; st. kol. i aut.) str. 60; — 14 k. w. Runy (lw.); — 17 k. w. Tuskiewiczze (pr.); — 2 k. w. Mamaje (pr.); — 23 k.

w. Słobódka (lw.); - 27 k. w. Alsejów (lw.) przewóz; - 29 k. w. Tropałów (pr.); - 31 k. w. Szwedzy (pr.), przewóz; - 34 k. ujęcie rz. Narocz (pr.), str. 73; - 41 k. ujęcie rz. Uszy (lw.); - 42 k. w. Oleniec (lw.), przewóz do st. kol. Zalesie (4 k.) pcz., str. 62; - 46 k. w. Rudnia (pr.), prom; - 48 k. w. Okuszkowszczyzna (pr.); - 52 k. w. Kłidzieniata (lw.), przewóz do st. kol. Smorgonie (7 k.); - 54 k. w. Zawilja (pr.); - 56 k. most szosowy do m-a Smorgonie (lw.), o 4 k. st. kol. i aut. str. 62; - 58 k. w. Wojnidzieta (pr.) - 61 k. Rybaki (lw.); - 64 k. w. Daniszewo (pr.), przewóz, na tym odc. głązy i wiry - 66 k. w. Markowce (lw.) przewóz - 67 k. w. Uhlany (pr.); - 68 k. w. Dworzyszczce (lw.); - 69 k. koionja Horaniszki (lw.); - 71 k. w. Pilce (lw.); - 74 k. m-ko Żodziszki (pr.), schr. szkolne, most drogowy, pcz. - 78 k. w. Pławuski (pr.), przewóz; - 79 k. dwór Tupalszczyzna (pr.); - 81 k. w. Oszmianiec (pr.); - 85 k. folw. Dubok (lw.) przewóz; - 87 k. w. Lipówka (pr.); - 90 k. folw. Wincentowo (pr.); - 97 k. zaśc. Koźliski (pr.); - 101 k. most drogowy do m-ka Niestaniszki (pr., 2 k.), str. 69 i Rym szenięta (lw.); - 103 k. w. Bujaki (pr.); - 104 k. zascianek Podlipie (lw.); - 110 k. w. Łapowojnia (pr.); - 113 k. ujęcie rz. Oszmianki (lw.); - 114 k. w. Markuny (lw.), przewóz; - 117 k. ujęcie rz. Straczy; - 118 k. w. Barynowo; - 120 k. m-ko Michaliski (st. aut.), pcz., schr. szkolne, str. 68; - 121 k. w. Brzegi-Wiktoryno (lw.); - 123 k. w. Pienikła (pr.); - 124 k. folw. Jakubiszki (pr.); - 125 k. folw. Słonimka (pr.); - 127 k. w. Świranki Małe (pr.); - 129 k. w. Rodziewszczyzna (pr.), przewóz; - 130 k. w. Mużyły (pr.), przewóz; - 132 k. w. Sosoniszki (lw.); - 133 k. w. Łączka (lw.); - 135 k. dwór Czerkasówka (lw.); - 136 k. w. Wojcieszyski (lw.); - 138 k. w. Kukianiszki (pr.); - 139 k. w. Widzieniszki (pr.), przewóz; - 140 k. w. Nidziany (lw.), przewóz; - 141 k. w. Tartak (lw.); - 143 k. w. Przewoźniki (pr.), przewóz; - 143 k. w. Bystrzyca (lw.), pcz.; - 146 k. zascianek Rudziszki (pr.); - 148 k. w. Burbiszki (pr.); - 149 k. w. Kłewaciszki (pr.); - 150 k. w. Aloksa (pr.) przewóz; - 152 k. folw. Bołosa (lw.); - 158 k. w. Czerakiszki (lw.); - 159 k. w. Szukielizki (pr.); - 161 k. w. Bujwidze (lw.), - 163 k. w. Polepie (lw.); - 164 k. w. Pierczyca (pr.); - 166 k. w. Wilkińce (lw.); - 167 k. dwór Balingródek (pr.), przewóz; - 169 k. w. Gałganiszki (lw.); - 172 k. w. Bryze (pr.); - 174 k. most kol. i st. kol. Santoka (lw.), ½ k. - ujęcie rz. Żymiany; - 175 k. w. Santoka (pr.), str. 48; liczne głązy; - 176 k. w. Baran (pr.); - 179 k. w. Mażulaniszki (pr.); - 179 k. w. Lucjany (pr.); - 181 k. w. Spragielino (lw.), st. kol. Orwidów; - 182 k. w. Pokrojszczyzna (lw.); - 184 k. w. Tuszczewle (pr.), przewóz i folw. Hamernia (lw.); - 185 k. dw. Karoliski (lw.); - 186 k. w. Molatyszki; - 188 k. m-ko Niemenczyn (pr.), przystań żegluga parowej i st. aut., str. 45; - 189 w. Puczkalówka (pr.); - 192 k. kolonja Zawilejska (lw.); - 193 k. w. Czeremszyski (pr.); - 194 k. w. Bratoniszki (lw.) - 195 k. w. Tartak (pr.); - 197 k. w. Biry - Wilkiszki (lw.); - 199 k. folw. Biry (lw.); - 200 k. w. Krzyżaki (pr.); - 204 k. w. Oszkińce (lw.); - 205 k. dwór Wierszupka (lw.); - 206 k. w. Stawiszki (pr.); - 208 k. w. Turniszki (pr.); - 210 k. w. Pilakolnia (lw.); - 212 k. folw. Werki (pr.) przystań żegluga parowej (str. 40); - 213 k. kośc. Trynopol str. 39; - 214 k. Kalwarja Wileńska (pr.) str. 39; 214 k. w. Saraj (lw.); - 216 k. w. Wołokumpie (lw.); - 217 k. przedm. Pośpieszka (lw.); - 218 k. przedm. Śniłpiski (lw.); - 213 k. przedm. Antokol (lw.) str. 36; 219-221 k. przystanie wioślarskie 10 klubów wileńskich (pr., lw.); - 221 k. ujęcie rz. Wilenki (lw.), przewóz; Wilno (lw., przystań żegluga parowej, st. kol., aut.) str. 3; - 222 k. most Zielony; - 227 k. most Zwierzyniec-w; - 228 k. folw. Zakret (lw.); - 229 k. w. Leśniki (pr.), przewóz; - 230 k. w. Wilcza Łapa (lw.); - 231 k. dwór Ponary (lw.);

str. 41; — 232 k. w. Buchta; — 233 k. w. Janówszczyzna, most; 235 k. w. Garuny — Nieskuczna (lw.); — 236 k. w. Buchta (lw.); — 238 k. w. Linkowszczyzna; — 240 k. w. Szmigli (pr.); — 242 k. w. Białuny (pr.); — 244 k. folw. Kunigiszki (lw.); — 245 k. ujście rz. Waki; — 247 k. zaścianek Skafka (pr.); — 248 k. w. Woły (lw.); — 250 k. zaścianek Sojdzinki (pr.) i w. Styrnia (lw.); — 251 k. zaścianek Sojdzie (lw.); — 255 k. w. Swiliszki (pr.); — 256 k. w. Rapa Nowa (pr.); — 259 k. w. Suderańce (pr.) i folw. Ponaryszki (lw.); — 260 k. zaścianek Ponaryszki (lw.); o 3 k. st. kol. Zawiasy; — 262 k. w. Popiszki (lw.); — 265 k. w. Siermańce (pr.), granica polsko-litewska na (lw.) brzegu.

13. J. NAROCZ — RZ. NAROCZ — UJŚCIE DO WILJI (i poboczne)

J. Narocz (str. 69), największe w Polsce, powierzchnia 8950 ha. Doskonały teren żeglarski i kajakowy (w wietrzną pogodę niebezpieczna duża fala), wąski przesmyk, zwany „*Schemą*”, oddziela Narocz od j. *Miastro*. Dla kajaka możliwy przejazd wąską i zarośniętą strugą dług. ok. 200 m. pod mostem sz. (płytko) J. Miastro (1300 ha) bardziej zarośnięte, również malownicze i ciekawe, łączy się odpływem z j. *Batoryn* (645 ha), położonem najbardziej na w i najmniej uczęszczanem.

Na przesmyku między temi jeziorami leżą m-ka: *Nowy i Stary Miadzioł* (str. 70). Brzegi dogodne do obozowania, o aprowizację łatwo. Doj. od st. kol. Narocz aut. do Nowego lub Starego Miadzioła. Do zwiedzania całej grupy Naroczy potrzeba 5–6 dni. Szlak bardzo ciekawy, licznie uczęszczany i turystycznie urządzone (schr., przystanie).

A) Dookoła Naroczy (Opis w kierunku wskazówki zegara od p. brzegu). W. Kupa (str. 69), przystań, schr. szkolne, 50 łż.; — 0, k. (lw.) w. Borki; — 2 k. Antoninsberg; — 3 k. w. Simony; — 4 k. w. Czerewki (lw.); — 5 k. w. Podrezy; — 7 k. w. (pr.) wyspa; — k. w. Pasyнки; — 10 k. folw. Ostrów; — 11 k. w. Mikołce, przystań rybacka; — 11–13 k. przesmyk (Schema); — 12 k. ujście strugi z Miastro; — 13 k. w. Hatowicze; — 14 k. schr. Tow. Przyjaciół Naroczy (40 łż.); o 1 k. (lw.) j. Blado; — 18 k. wypływ rz. Naroczy; — 20 k. w. Zanzarocz; — 21 k. w. Bliźniuki; — 22 k. folw. Augustowo; — 25 k. folw. Prochody; — 28 k. w. i zaścianek Borowe; — 29 k. w. Nanosy; — 35 k. w. Ściepieniewo (obozy harcerskie); — 36 k. folw. Wyrwa; — 37 k. zaścianek Urliki; — 38 k. schr. szkolne we w. Kup

B) Dookoła j. Miastro (opis w kierunku ruchu zegara). Wypł. do j. Narocz; — 2 k. w. i dwór Mikołce (stąd przewóz na j. Miadzioł ładem ok. 4 k.); — 3 k. w. Giryń; — 6 k. m-ko Stary Miadzioł (str. 70); — 7 k. m-ko Nowy Miadzioł; — 9 k. ujście wypł. w j. Batoryn; — 11 k. w. Koczergi; — 14 k. gajówka Ananasówka; — 19 k. w. Hatowicze; — 21 k. ujście wypływu do j. Narocz

C) Rz. Narocz. Dług. 86 k., odpływ j. Narocz. Brzeg górny podmokły, zarośnięty. Naogół dość płytko, liczne kładki. Obozowanie poza odc. górnym — możliwe. Szlak często uczęszczany (z Narocz do Wilna), częściowo urządzone turystycznie.

86 k. — wypływ z j. Narocz; — 79 k. (pr.) w. Czeremszyce; — 76 k. (lw.) w. Hać, mostek; — 71 k. kolonja Hać; — 63 k. (pr.) w. Kulicha; — 61 k. (pr.) w. Słoboda, most; — 53 k. (pr.) w. Zadni Bór; — 49 k. (pr.) w. Iża, most, pcz; — 45 k. (pr.) w. Korolewce, most, pcz.; — 35 k. (pr.) w. Grzybek; — 27 k. (pr.) ujście rz. Spiahlicy i (lw.) w. Morgi; — 26 k. (lw.) w. Narocz, most drogowy, schr. szkolne (10 ł.); — 23 k. (lw.) w. Zabrodzie, (pr.), dwór Reutka; — 20 k. (pr.) w. Kłosicze; — 19—18 k. (pr.) w. Kuźmiszki — Komaryszki; — 17 k. (lw.) w. Paromic; — 16 k. (pr.) w. Dziochówka; — 14 k. (lw.) w. Prynta, przewóz; — 12 k. (pr.) folw. Adamkowo; — 9 k. (lw.) w. Lachowszczyzna; — 8 k. (pr.) w. Jeżażyce, most; — 6 k. (pr.) dwór Hamuta, most, młyn; — 5 k. (pr.) w. Ruczycza, przewóz; — 4 k. (lw.) w. Kraśnica; dalej ujście do rz. Wilji.

D) J. Miadzioł i rz. Miadziołka. J. Miadzioł (1700 ha) (str. 70) w grupie Naroczańskiej należy do dorzecza rz. Dzisny. Położone wśród suchych, zalesionych pagórków, o poszarpanej linii brzegowej, posiada 7 wysepek (na jednej z nich był zamek Radziwiłłów).

Dojazd do st. kol. Kobylnik, skąd 11 k. końmi, lub też do m-ka Stary Miadzioł aut., skąd do jeziora 4 k.

Na zwiedzenie jeziora potrzeba 2—3 dni.

Rz. Miadziołka dług. 60 k., w biegu górnym wąska, wartka, dalej kręta, rozlana, o podmokłych brzegach. Przeszkodę stanowią liczne kładki i młyny. Szlak ważny, gdyż umożliwia łatwe przeniesienie się drogą wodną z grup jezior naroczańskich do Dzisny i malowniczych jezior jej dorzecza.

Wypływ z j. Miadzioł; — 1 k. w. Taposie (lw.); — 5 k. w. Mowczany (lw.); — 7 k. w. Mikitki (lw.); — 8 k. w. Łaskiszki (lw.) i w. Dominikowo (pr.); — 9 k. w. Idalin (lw.); — 10 k. w. Piotrowszczyzna (lw.); — 11 k. młyn, most; — 12 k. w. Wołczyn (pr.); — 14 k. w. Olzewo (lw.); — 15 k. w. Berezówka (pr.), resztki młyna; — 16 k. w. Korzyść (pr.); — 19 k. w. Soroczyno (lw.); — 20 k. w. Mańkowicze (pr.), młyn, most; — 25 k. w. Lipniki (pr.); — 29 k. w. i dwór Postawy, most (pr. i lw.); — 31 k. m-o pow. Postawy, młyn, przystań policyjna (str. 54); — 33 k. most kolejowy; — 36 k. most drogowy; — 37 k. w. Zabrodzie (pr.); — 38 k. w. Chociły (lw) i w. Wołochy (pr.); — 42 k. w. Kuryty (lw.); — 44 k. w. Rybczany (lw.); — 45 k. w. Rusaki (pr.), w. Wołodzki (lw.); — 48 k. w. Turły (lw.); — 49 k. w. Cielaki (pr.); — 52 k. Świły (pr.); — 53 k. w. Kojry (lw.); — 54 k. w. Marmule (lw.); — 57 k. w. Moskaliszki (lw.); — 58 k. w. Rokity (lw.); — 60 k. w. Walerjanowo (pr.), ujście do rz. Berusty o 3 k. od rz. Dzisny.

14 J. DZIŚNIEŃSKIE — RZ. DZISNA — UJŚCIE DO RZ. DŹWINY (i poboczne).

Dług. szlaku wodnego 220 k.; w tem wzdłuż brzegów j. Dziśnieńskiego 34 k., jez. Dziśniszcze 12 k. i wzdłuż rz. Dzisny — 174 k.; doj. do j. Dziśnieńskiego — st. kol. Dukszty (str. 50). Na w. od j. Dziśna łańcuch łańcuch łańcuch jezior Iłge, Ołksna, Róża, Zyłma, Opiwarda i Pruta. Rz. Dzisna w górnym biegu ma dolinę wąską i wysoką, bieg powolny i kręty, częściowo zalesiony. Od w. Hermanowicze staje się rzeką bagienną. Dopiero od ujścia rz. Dryświacicy dolina znów zwęża się, brzegi stają się wyższe i zalesione, często podmokłe. Najpiękniejszy odc.

przełomowy zaczyna się od w. Wasiuki a kończy za m-kiem Szarkowszczyzna, dalej płynie Dzisna malowniczą, zalesioną pagórkowatą okolicą. Kwatery żnośne po folwarkach i większych wsiach. Doj. od st. kol. Dukszty do j. Dzisna 3 k. (w. Mataka!nia).

A) J. Dzisna. W. Czyżuny (lw.), 8 k. od st. kol. Dukszty; — 4 k. wypływ rz. Dzisny (lw.); — 5 k. w. Dejłidy (lw.); — 6 k. w. Uźdele (lw.); — 7 k. w. Petrykańce (lw.); — 8 k. w. Chmielewsczczyzna (lw.); — 10 k. w. Ogrodniki (lw.); — 12 k. w. Grzybiany (lw.); — 13 k. w. Gurbu (lw.); — 14 k. folw. Podudzie (lw.); — 15 k. w. Ściury (lw.); — 17 k. folw. Liguny (lw.), tor kol. Wilno — Turmont; — 20 k. w. Małakalnia (do st. kol. Dukszty 4 k.); — 27 k. w. Zusiń; — 30 k. w. Czyżuny (lw.)

B) Rz. Dzisna. Wypływ rz. Dzisny z j. Dziśna; — 1—4 k. j. Dziśniszcze, wypływ rz. Dzisny; — 5 k. w. Dworzyszczce — Giedziunele (pr.); — 7 k. w. Giedziuny (pr.); — 8 k. w. Nowiki; — 10 k. folw. Podziśnia (pr.); — 13 k. w. Meletylce (pr.); — 15 k. w. Jursze (lw.); — 16 k. w. Ożany (pr.); — 20 k. dw. Podziśnia (lw.), most; — 21 k. w. Tryburce (pr.); — 23 k. w. Ostrowiszki (pr.); — 25 k. w. Rawiszki (lw.); — 26 k. w. Przewoźniki (lw.), przewóz; — 27 k. w. Działkowszczyzna (pr.); — 28 k. w. Dąbrowskie (lw.); — 32 k. w. Szakaliski (pr.); — 34 k. dwór Antoda (lw.); — 36 k. w. Twerecz (pr.), pcz., j. Twerecz; — 36,5 k. w. Popówka (pr.); — 37 k. w. Hermanowszczyzna (lw.); — 38 k. w. Podziśnia (pr.), most szosowy; — 39 k. w. Pokalnia (pr.); — 42 k. folw. Podrawiszki; — 51 k. w. Dziśna (pr.); — 53 k. w. Buczany (lw.), przewóz; — 55 k. w. Wasiewicze (pr.); — 57 k. ujęcie rz. Dryświacicy; — 58 k. m-ko Koziany (lw.), pcz., 2 mosty; — 62 k. ujęcie rz. Birwity (lw.); — 64 k. w. Wojacino (lw.); — 68 k. w. Wasilino (pr.); — 69 k. w. Wołki (lw.); — 70 k. w. Czeremoszniki (pr.); — 71 k. w. Grygorowszczyzna (lw.); — 72 k. w. Antonowo (pr.); — 73 k. Winogrady (pr.); — 74 k. w. Pieta (lw.) i Nowosiółki (pr.); — 76 k. w. Siemionowicze (lw.) i w. Kraszniewo (pr.), most; — 78 k. w. Łaskowszczyzna (pr.); — 79 k. w. Ogalnica (pr.); — 81 k. w. Osinnik; — 82 k. w. Żukowszczyzna (lw.); — 84 k. w. Połowo (pr.), tartak, str. 55; — 86 k. folw. Staniszcze (lw.); — 87 k. w. Horodiszczce (lw.) st. kol. Połowo (pr.); — 89 k. w. Kuryłowicze (lw.); — 90 k. w. Rymki (pr.), przewóz; — 91 k. ujęcie rz. Hołbieicy, dwór Przemysł (pr.); — 92 k. w. Brudne (lw.); — 94 k. w. Proszki (lw.); — 95 k. w. Wasiuki (pr.), w. Zdony (lw.); — 96 k. folw. Kowalewo, most (pr.); — 99 k. w. Piałiki, most (lw.); — 102 k. w. Polilejki (pr.); — 103 k. folw. Łońsk (lw.); — 103 k. w. Piotrowicze (lw.) i dwór Bazylpole (pr.); — 105 k. m-ko Szarkowszczyzna (pr.), pcz., st. kol., str. 55; — 106 k. folw. Ujlanowo (pr.); — 107 k. w. Marki (pr.); — 108 k. ujęcie rz. Janki (lw.); — 110 k. w. Szkiele (lw.) i ujęcie rz. Berezwy (pr.); — 111 k. w. Raćki (lw.); — 114 k. w. Imościew (lw.); — ok. 114½ k. w. Toboły (pr.); — 115 k. w. Woltramsa (pr.); — 116 k. folw. Saworyn (lw.); — 118 k. w. Bęjarszczyzna (lw.); — 120 k. w. Wielkie Sioło (lw.); — 121 k. ujęcie rz. Mniuty (pr.); — 122 k. w. Dolne Żuki (pr.); — 124 k. w. Hermanowicze (pr.), pcz.; — 126 k. w. Czereszki (lw.); — 128 k. w. Mikicienki (lw.); — 131 k. w. Bojary (lw.); — 132 k. w. Kazulinowo (pr.); — 135 k. w. Kunyńowo (pr.); — 136 k. w. Sinice (lw.); — 137 k. w. Małysze (lw.) i Krasna Góra (pr.); — 138 k. w. Czerepy (lw.); — 140 k. w. Sawłuki (pr.); — 141 k. folw. Ludwinowo (lw.); — 144 k. w. Muraszczczyzna, przewóz (lw.); — 145 k. w. Stefanopol, pcz., (lw.); — 146 k. folw. Widoki (lw.); — 148 k. w. Sokołowo (lw.); — 149 k. w. Sznitki (pr.); — 150 k. w. Kozłowice (pr.); — 151 k. w. Limanowce (pr.); — 153 k. w. Łogowce (lw.); — 155 k. w. Słoboda Mikołajewska (lw.); — 157 k. w. Mikołajów (lw.); — 158 k. w. Kosobuki (lw.); — 159 k. w.

Kosobuki Niższe (lw.), folw. Ługi (pr.); - 160 k. folw. Kochanowicze; - 162 k. folw. Janowo-Górki (lw.); - 163 k. w. Buńszczyzna (lw.); - 164 k. w. Ościewicze; - 165 k. dwór Górki (lw.); - 166-168 k. m-o pow. *Dzisna* (pr. i lw.), 4800 mszk. Aut. do Głębokiego. Schr. szkolne w gimnazjum. Hot. Ruppe. Pcz., bnk. Rew gr. Ujście do rz. Dźwiny. Str. 71.

C) J. Dryświaty i rz. Dryświacica.

J. Dryświaty (4473 ha.), drugie co do wielkości po j. Narocz, przyczynia się do piękności. Poszarpana linja brzegowa, zatoczki, ostrowy brzegi wysokie, zalesione, dobre plaże. Obozować dobrze, o zakupy łatwo. W czasie wiatru na jeziorze duża fala.

Doj. do st. kol. wąskotorowej *Trapsze*, skąd (wodą) przez j. *Obole* do Dryświat na pn. 8 k. Na zwiedzenie potrzeba 2-3 dni.

Z j. Dryświaty spływ rz. Dryświacica dług. 53 k. do rz. *Dzisny*. Piękniejsza i ciekawsza, a zarazem dogodniejsza droga wiedzie z j. i m-ka Dryświaty (str. 52) przez j. *Obole* (520 ha.) i rz. *Prorwę* do rz. Dryświacicy (12,5 k.), dalej (6 k.) rz. Dryświacica do kan. *Murmiskiego* i kan. oraz j. *Bohińskim* (1480 ha.) znów do rz. Dryświacicy (10 k.) i nią (12 k.) do *Dzisny*. Szlak cały ponad 40 k. (2 dni), Nocleg w *Murmiskach*.

15. JEZIORA BRASŁAWSKIE I RZ. DRUJKA OD J. DRYWIATY DO DRUI.

A) Rz. Drujka. Rz. Drujka dług. 43 k., wypływ z j. Drywiaty, płynąc ku pn. przepływa zanikające j. *Cno* (płytko, błotno), j. *Niespisz* i j. *Niedrowo*, odkąd skanalizowana na odcinku 13 k. Od *Drujska* kręta, szybka, o brzegach wysokich, suchych, gęsto zaludnionych. Przeszkody w postaci 3 młynów. Warunki obozowania i kwaterowania dobre. Zakupy w *Brasławiu* n. j. Drywiaty oraz w spółdzielni w *Stobódku* nad j. *Pociech* (zatoka j. *Niedrowo*). Na spływ potrzeba 2-3 dni.

Wypływ z j. Drywiaty (str. 50); - 1 k. most; - 2-3 k. j. *Cuo* (bagniste), przejechać można blisko w. brzegu; - 4 k. most kolejki; - 4-6 k. j. *Niespisz*; - 6-7 k. j. *Djabrowo*; - 7-8 k. j. *Niedrowo*; - 8 k. w. *Olchowce* (pr.); - 9 k. w. *Uście* (lw.), most; - 10 k. w. *Hanryłowce* (pr.); - 11 k. w. *Łunie* (lw.), most; - 14 k. folw. *Szlopówka* (lw.); - 15 k. w. *Wierkowczyzna* (lw.); - 16 k. w. *Gawejki* (pr.); - 19-20 k. w. *Czerniowo* (lw.), most drogowy; - 21 k. w. *Drujsk* (pr., lw.) (str. 51), st. kol.; - 23 k. w. *Bernatowszczyzna* (pr.); - 24 k. dwór *Drujka* (lw.), most; - 24-26 k. w. *Struniewszczyzna*; - 27 k. dwór *Antonowo* (lw.); - 26 k. most kolejki, w. *Koczergi* (lw.); - 27 k. w. *Kokowszczyzna* (pr.) i w. *Łukjańce* (lw.); - 28 k. dwór *Alchinice* (pr.); - 29 k. młyn, most; - 30 k. w. *Bukowszczyzna* (pr.), most; - 31 k. w. *Ruście* (pr.); - 32 k. dwór *Zadrujka*, most, młyn (lw.); - 33 k. folw. *Awsniki* (lw.) i w. *Końarowice* (pr.); - 34 k. folw. *Obołonie* (pr.), most; - 35 k. młyn; - 38 k. w. *Surmaczowo*, most, młyn (pr.); - 39 k. zaścianek *Surmaczowo*; - 41-43 k. m-ko *Druja*, 3 mosty (str. 51).

B) J. Drywiaty. J. Drywiaty (3700 ha.) str. 50, dług. 9,8 k., szer. 5,8 k.; o słabo rozwiniętej linji brzegowej. 3 wyspy. Brzegi pd. i w. podmokłe, pozostałe suche wysokie, dobre do obozowania. Kwatery, zakupy w *Brasławiu* (str. 50). Doj. kol. do st. *Brasław*.

Na zwiedzenie jeziora (obwód 34 k.) potrzeba 2 dni. Jezioro zepszczone, i zabagnione przez regulację z 1927—1931 r.

Jeziora Braśławskie: Sudy, Strusto, Wojso, Bołojco, Niespisz, Djabrowo, Niedrowo, Połęcz.

J. Braśławskie (str. 50) tworzą najpiękniejszy kompleks jeziorny w Polsce, ponad 100 k.² Poszarpana linja brzegów, obfitość wysepek, zatok, bogata roślinność. Regulacja 1927—1935 zepszczyła jeziora, obniżając poziom. Obecnie wyspy: Łakino i Krasnogórka, Jurkowo i Czajczyn oraz Berezówki „pozrastaly” się ze sobą a wyspa Michejce stała się półwyspem.

Mapy 1:100 000 (nowe) nieuwzględniają wyników regulacji, stąd niezgodnie z obecnym stanem przedstawiają ukształtowanie brzegów. Obozowanie wszędzie możliwe. Kwatery w zaściankach (w lecie liczne obozy). Zakupy w spółdzielni K. O. P. we w. Siobódce.

Na zwiedzenie jezior trzeba 4—5 dni, konieczna mapa 1 : 100.000, oraz kompas (gęste szuwały).

16. IGNALINO — UJŚCIE RZ. ŻEJMIANY DO WILJI.

Szlak wodny na rz. Żejmianie.

Pojezierze Święciańskie składa się z paru łańcuchów jezior, odwadnianych przez rz. Żejmianę i jej dopływy, (częściowo leży poza granicami Polski). Największe z nich j. *Dringis* (691 ha) i j. *Łusza* (790 ha), j. *Kretony* (853 ha) i j. *Żejmiana* (420 ha). Brzegi suche, zalesione, doskonałe do obozowania. Doj. kol. do Ignalina, skąd końmi 4 k. do Janopola. Na zwiedzenie jezior potrzeba 2—4 dni.

Rz. Żejmiana, dług. 72 k., wypływa z j. Żejmiana płynie pagórkowatą, lesistą doliną, nurt głęboki, czysty, od ujścia rz. Łokai (44 k.), szybki. Spotykanie szypoty łatwe do pokonania. Spływ Żejmianą 2 dni. *Szlak Żejmiany należy do najpiękniejszych na Wileńszczyźnie.* Z dopływów urokiem wyróżnia się rz. Dubinka, wypływ j. Dubińskiego.

72 k. — wypływ rz. Żejmiany z j. Żejmiana; — 71 k. (lw.) w. i dwóć. Kołtyniany, most, pcz.; — 70 k. (lw.) zaścianek Kołtyniany; — 68 k. (pr.) ujście rz. Kiewny, (lw.) Szakaliszki; — 64 k. (pr.) w. Łukno; — 56 k. (lw.) w. Pimpelka; — 55—52 k. (lw.) m-ko Nowe Święciany (str. 48); — 53 k. (pr.) w. Płatuny; — 49 k. (pr.) w. Gernis; — 47 k. (lw.) Sudata; — 44 k. (pr.) ujście rz. Łokai i w. Rynki; — 42 k. (lw.) w. Luśino; — 40 k. (lw.) w. Jawnodary; — 34 k. (pr.) dwór Nowicze; — 33 k. (pr.) folw. Mażełata; — 32 k. (lw.) w. Żarnoliszki; — 29 k. (lw.) obóz „Pohulanka”; — 28 k. most drogowy, (lw.) st. kol. Pohulanka, pcz.; — 27 k. (pr.) folw. Inocentówka; — 26 k. (lw.) ujście rz. Mery, w. Santoka; — 24 k. (pr.) folw. Mieszkrynia i (lw.) w. Szulekiszki; — 22 k. (pr.) w. Linkinie; — 21 k. (lw.) w. Popiszki; — 18 k. (pr.) w. Wiewiórka; — 17 k. (pr.) w. Bojarele; — 16—15 k. (pr.) m-ko Podbrodzie, 2 mosty drogowe (str. 48); — 14 k. (lw.) st. kol. Podbrodzie; — 13 k. (pr.) w. Szelniszki; — 11 k. (lw.) w. Ważeliszki; — 10 k. (lw.) w. Czubajka; — 9 k. most drogowy; — 8 k. (lw.) w. Zatoka i (pr.) w. Żelbny; — 7 k. (pr.) w. Sapieżyszki; — 5 k. (lw.) st. kol. Parczew; — 3 k. (pr.) w. Pozalesie; — 2 k. (lw.) w. Drużele, most; — 6 k. ujście do rz. Wilji.

17. KOBYLNIK — UJŚCIE RZ. STRACZY DO WILJI.**Szlak na rz. Straczy.**

Rz. Stracza, dług. ok. 71 k., stanowi odpływ jezior: Wielka (926 ha) i Mała Szwakszta (157 ha). Charakter łąkowo leśny, w środkowym i dolnym bieku szybki prąd, glazy.

Obozowanie poza odcinkami łąkowymi. Na zwiedzenie jezior i spływ starcza 4 dni. Doj. do st. kol. Kobylnik, skąd 6 k. końmi do w. Ciuk sze na w. brzegu j. Wielka Szwakszta. — 71 k. wypływ z j. Mała Szwakszta; — 68 k. (lw.) folw. Świrki; — 60 k. most drogowy; — 58 k. (lw.) w. Kujele; — 49 k. most kolejki, (pr.) st. kol. Olszany; — 48 k. (lw.) w. i folw. Olszany, most, młyn; — 42 k. (pr.) gajówka; — 35 k. (pr.) w. Straczany; — 34 k. most (pr.) w. Górniki; — 32 k. (lw.) w. Pudyski; — 30 k. (lw.) w. Gliniszczce; — 29 k. (pr.) w. Stracza, 2 mosty, młyn, aut. do Wilna; — 26 k. (lw.) w. Wołodźki, ujście rz. Straczanki; stąd 7 k. odpływ j. Świr (22,66 ha) str. 68; — 25—23 k. (lw.) w. Oleszki — Jacyniki; — 20 k. (lw.) w. Załuckowszczyzna; — 18 k. (lw.) cegielnia; — 16 k. (lw.) w. Niedroszla i Stracza; — 14 k. (pr.) folw. Stracza Mała; — 10 k. (pr.) folw. Stracza; — 9 k. (lw.) w. Radziusze; — 8 k. (pr.) w. Borowe; — 6 k. (pr.) w. Znajdowszczyzna; — 4 k. (lw.) w. Olchowo; — 2 k. (pr.) w. Łukowe; ujście do rz. Wilji str. 71.

18. JASZUNY — OLKIENIKI.**Szlak wodny na rz. Mereczance.**

Rz. Mereczanka wypływa na pu. od Lejpun, spławna od Jaszun (131 k.). W górnym odc. lesista, bagienna, zarośnięta. Na odc.: Żegaryno (106 k.) — ujście rz. Świerzy (97 k.), wskutek skierowania rzeki sztucznym kan. do j. Popis, brak wody do spływu. Od ujścia rz. Solczy (63 k.) — suszej, obozowanie możliwe, rzeka prostsza, czystsza i głębsza. Od Pomerecza (granica) — spływ zamknięty. Do spływu potrzeba 3 dni. Trudności obozowe i aprowizacyjne wynagradza pierwotny urok puszczy Rudnickiej. — 127 k. (lw.) w. Hiżuny (o 3 k. st. kol. Jaszuny); — 121 k. (lw.) zaścianek Aszkafejty; — 118 k. (pr.) w. Sofy. — 114 k. (pr.) w. Wieczoryszki; — 111 k. (pr.) w. Rudniki; — 108 k. (lw.) zaścianek i gajówka Czudówka (pr.) oraz wypływ kan. do j. Popis, poniżej aż do 97 k. płytko; — 91 k. most szosowy, aut. do Grodna i Wilna; — 84 k. (pr.) zaścianek Pomerki; — 77 k. (pr.) w. Darguże; — 75 k. (lw.) w. Kreczsy; — 72 k. m-ko *Olkieniki* (str. 46); — 63 k. (lw.) ujście rz. Solczy (pr.) i w. Dziechciary; — 58 k. (pr.) w. Pomerecz.; stąd 4 k. st. kol. Olkieniki. Spływ poniżej, jako na odc. granicznym, zamknięty.

KRAINA DRUGA:

NOWOGRÓDCZYNA.

Zarys ogólny. Nowogródzczyzna stanowi płaskowzgórze o najwyższym wzniesieniu 324 m.n.p.m. w Nowogródku, dość szybko opadające do 135 m.n.p.m. do dol. *Niemna* i jego dopływu — *Szczary*, które są największymi rzekami tej ziemi.

Gleba wykazuje dużą różnorodność. Obok bogatej gliny dyluwjalnej znajdują się uboższe żwiry i piaski, obok bielic nadrzecznych prawie identycznych w swej budowie z lósem, znajdują się gliny i piaski z kamieniami, pozostawionymi przez moreny dennie lodowców.

Klimat cechuje późna wiosna, pozwalająca dopiero w końcu kwietnia rozpoczynać uprawę i siewy wiosenne, upalne, lecz często obrbite w opady lato, wczesna jesień, ustępująca szybko miejsca długotrwałej zimie.

Największą rzeką Nowogródzczyzny jest *Niemen*, który przepływa na tym terenie 267 k. z większymi dopływami: *Szczarą*, *Berezyną*, *Gawją*, *Dzitwą*, *Serweczą* i *Uszą*.

Z jezior największe *Wygonowskie*, następnie — *Koldyczewskie* i upamiętnione przez Mickiewicza — *Świtez*.

Nowogródzczyzna posiada jeszcze duże stosunkowo obszary lasów, jednak z niezbyt obfitym drzewostanem. Ze zwierząt dzikich spotykane są najczęściej: *zając szarak* i *zając bielak* (lasy wsiewubskie), *lis*, *sarna*, *dzik*, *wilk*, doniedawna pojedynczo okazy *niedźwiedzia* (lasy krzywoszyńskie), *bóbr* (żeremja n. *Szczarą*), *łoś* (lasy reginowskie i krzywoszyńskie).

Z ptactwa dzikiego — *dzikie kaczki*, *gęsi*, *cietrzewie*, *głuszec* i jako rzadkość — *bocian czarny* (lasy *nalibockie*), nie licząc drobnego ptactwa.

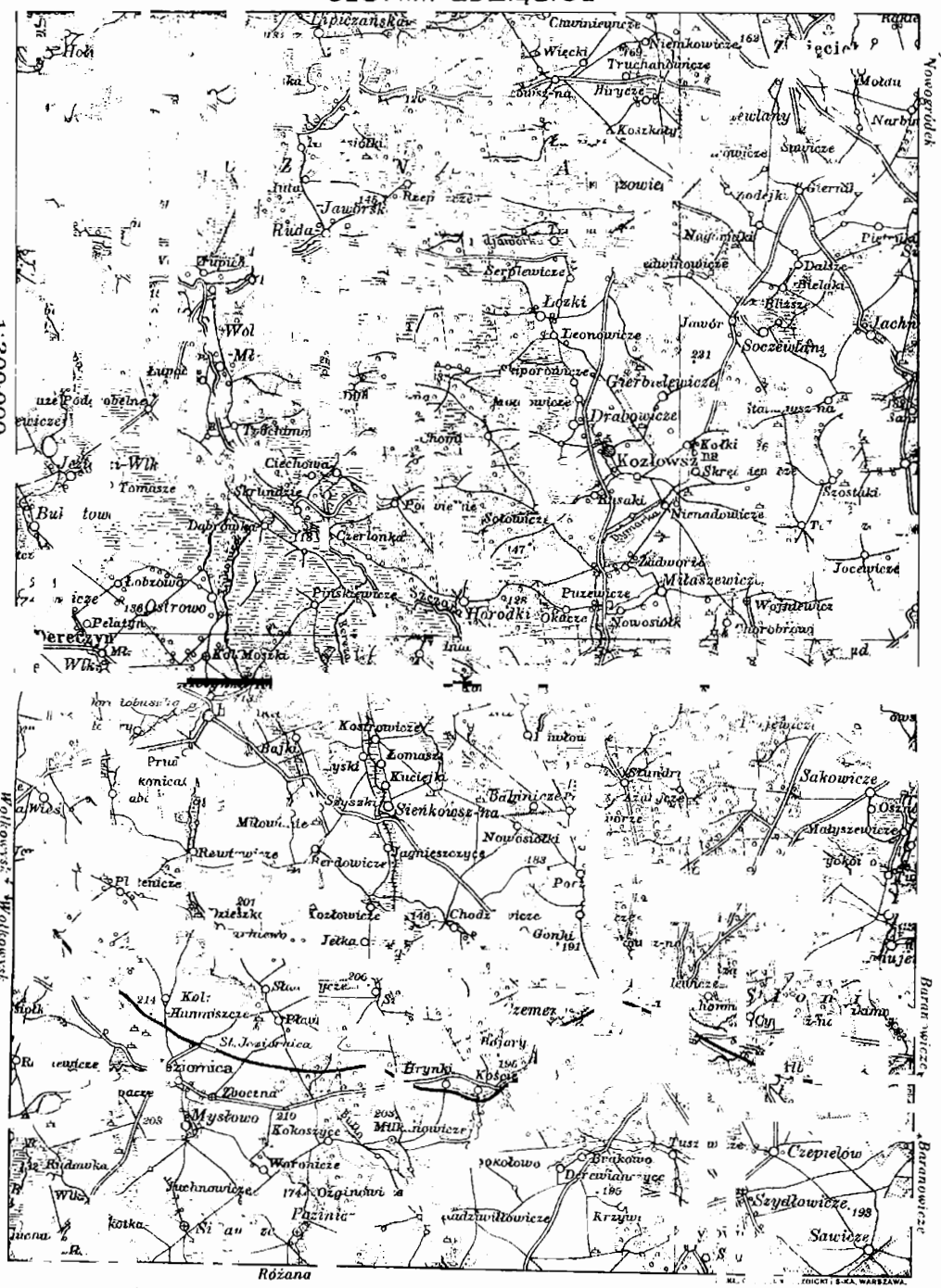
Lasy Nowogródzczyzny przeważnie szpilkowe: *sosna*, *świerk*, w parkach spotyka się *modrzew*, w lasach mieszanych — *dąb*, *buk*, *grab*, *brzoza*, *olcha*, *osika* i t. d. Najciekawsze zespoły roślinne posiada okolica j. *Świtez* i samo jezioro. Rośnie tam *Isoetes lacustris*, *Najas flexillis*, *Littorella lacustris*, *Lobellia Dortmana*.

Nowogródzczyznę zamieszkują: Białorusini, Polacy, Żydzi, Tatarzy i in. Białorusini stanowią żywioł dominujący na wsi, Żydzi w m-ch, Odrębności narodowe rle są tu ściśle zarysowane. Zwyczaje ludowe obrzędy i stroje coraz bardziej zanikają, ustępując miejsca zwyczajom miejskim, strojom i t. d.

Nowogródzczyzna jest ziemią rolniczą, rolnictwem bowiem trudni się 80% mszk. Przemysł i rzemiosło koncentrują się w m-ch i m-kach, z wyjątkiem kilku większych zakładów przemysłowych, jak *Huty Szkłane J. Stolle* — *Niemen* w os. *Brzozówka*, fabryka dykt „*Kotra*”, stanowiących osobne fabryczne os. Jako zupełnie swoisty przemysł Nowogródzczyzny należy zanotować wyrób *pergaminy*, którego ośrodkiem jest *Stonim*. Ze *Stonima* pergamin idzie nie tylko na Polskę i Europę lecz i do innych części świata, zakupowany tam przez Żydów, którzy używają go do pisania ksiąg świętych.

SŁONIM-ZDZIĘCIOŁ

1:300,000
 Wolskawy Instytut Geograficzny 1928.



- Kolej dwu lub wielotorowa
- Kolej jednotorowa (Stacja, przyst.)
- Kolej wąskotorowa
- Szosa I kl.

- Szosa II kl.
- Trakt, droga utrzymana
- Droga wiejska
- Ścieżka

Różana

ROCHCI S.A. WARSZAWA

19. (Warszawa—Białystok)—ZELWA—SŁONIM—STOLPCE.

Linja kol. Warszawa — Stolpce 468 k.; bezp. poc. p. 8 gdz.; poc. os. z bezp. wg. z Warszawy do Baranowicz 12 gdz. Z Wołkowska do Stolpców 193 k., poc. p. 3 gdz., poc. os. 7 gdz.

Odc. Warszawa — Białystok — Krynki str. 180 (Podlasie); odc. Krynki — Zelwa str. 113. (Grodzienszczyzna).

Linja kol. z Warszawy na 183 k. przecina Białystok, na 275 k. Wołkowsk.

304 k. Zelwa (st., b.), w dol. Zelwianki; ~~sz.~~ na pnw. ok. 15 k. — m-o Dereczyn. Kcz.: 1) Bekusztajna i 2) Stukalskiego przy Rynku, pk. 1 zł.

Początkowo własność Kopoczewiczów, potem Połubińskich, następnie Sapiehów. Przy Rynku *hale targowe*, klasycystyczne, prymitywne, zbudow., ok. r. 1820. Tamże kolumna pamiątkowa b. zniszczona z XVIII w. niewiadomego znaczenia. Niedaleko od Rynku znajduje się *kościół p. w. Wniebowzięcia N. M. P.*, ufundowany w 1618 r. przez Połubińskich. Na miejsce pierwotnego kościoła drewnianego w 1690 r. wybudowano murowany, objęty przez Dominikanów. W 1832 r. klasztor skasowano, wkrótce potem *kościół* spalił się i *parafia* przestała istnieć. Gmachy klasztorne są obecnie w stanie ruiny. Z gmachu *kościół* pozostała tylko kwadratowa barokowa *wieża zegarowa*. W nowym *kościół* rz. kat. znajduje się kilka części nagrobków, pochodzących z dawnego *kościół*.

Przy d. do w. Aleksicze z pr. str. obok d. — będący już prawie w ruinie *pałac klasycystyczny* z XVIII w. zbudowany przez Aleksandra Sapiehę, kanclerza W. X. L., przeznaczony początkowo na zakład naukowy dla 30 synów zasłużonych wojskowych, przerobiony następnie w końcu XVIII w. na pałac przez Franciszka Sapiehę, który przeniósł się tu na stałe z Różany i założył wspaniały park. Pałac posiadał bardzo cenne zbiory sztuki, zbroje, zdobyczne sztandary i t. d. W 1830 r. dobra D. zostały skonfiskowane, a zbiory rozproszone, park zniszczono, pałac znalazł się w stanie ruiny, z wyjątkiem niektórych odremontowanych do użytkowania zabudowań pałacowych.

Przy tejże drodze ok. 1,5 k. od Dereczyna *obelisk* z XVIII w. przy w. Aleksicze.

323 k. Jeziornica.

346 k. Słonim (st., b.), m-o pow., n. rz. Szczara, ok. 180 m. n. p. m., ok. 17.000 tmszk.

Dw. kol. 1½ k. od Śródmieścia.

Aut.: 1) Słonim — Nowogródek, 2) Słonim — Zelwa — Dereczyn, 3) Słonim — Różana, 4) Słonim — Baranowicze, 5) Słonim — Nowojelnia. — Aut. kursują tylko latem. St. aut.: ul. Mickiewicza (Paradna).

- Tks.:** 50 gr. za 1 k. Postój ul. Mickiewicza (Paradna).
Pcz. i fig.: Kościuski 10.
Hot.: Wiktorja ul. Mickiewicza 3, Krakowski ul. Zamkowa 8,
 Grand-Hotel ul. Mostowa 40, Słowiański Studencka 3. Pk. od 2 zł.
 50 gr. do 4 zł. 75 gr.
Rst.: Myśliwska — Ułańska.
Cuk.: „Niespodzianka” — Mostowa.
Bnk.: K. K. O. — Mickiewicza 14, Kasa Spółdzielcza — Pl. Handlowy 18.
Elkt.: prąd zmienny 2200/220 V.
Wodociąg: Miejski wodociąg własny grawitacyjny. Wodę doprowadza się rurami ze źródeł; znajdujących się w pobliskich wzgórzach.
Czasopismo: Słonimer Wort.
Kino: „Modern”.
Oddz. P. T. K. w Wydz. Pow. (Starostwo) ul. Bernardyńska. Sekretarz: p. Klimkiewicz.
Muzeum krajoznawcze (w gmachu Starostwa) — zbiory przedhistoryczne, pamiątki historyczne.
Apł.: „Zdrowie” — ul. 3 Maja 11, Strebejki — Pl. Rynkowy, Grodzieńskiego — Kościuski (Pocztowa).

Historja: Słonim, starożytne m-o, istniało już jako os. w poł. XI w. W XIII w. S-nim miał być grodem i posiadać zamek, zburzony przez tatarów w r. 1241. Następnie przechodzi pod władanie Litwy. W 1500 r. S. zostaje m-em pow. nowogródzkiego. W 1532 r. Zygmunt Stary nadaje m-u prawo magdeburskie. M-o rozwija się pomyślnie w końcu XVI i w I-iej poł. XVII w., do czego znacznie przyczynili się starostowie słonimscy — Lew Sapieha i Kazimierz Leon Sapieha. Dalszy rozkwit Słonima przypada na 2-gą poł. XVIII w., kiedy starostwo słonimskie otrzymał hetman W. L. Michał Kazimierz Ogiński. Wybudował on tu obszerny pałac, gmach teatralny, ujeżdżalnię, szereg innych gmachów i założył drukarnię. Własnym kosztem przekopał kanał pomiędzy Jasiołda a Szczarą, łącząc tym sposobem drogi wodne Niemna i Dniepru. W 1812 r. w S-mie odbyła się bitwa między oddz. rosyjskimi a 3-im pułk. gwardji cesarskiej francuskiej. Wiele zabytków uległo zupełnej zagładzie, jak dwór sapieżyński, zabudowania pałacowe Ogińskich. Przeszłość przypominają tylko nazwy ulic, jak Zamkowa, Operowa i t. p. Pozostały prawie wyłącznie zabytki architektury kośc. przeważnie z XVII i XVIII w.

Aut. lub z dw. kol. drż. dojeżdża się do *hal targowych* (ul. Mickiewicza, dawniej Paradna), skąd dochodzi się na ul. Bernardyńską, gdzie stoi *Kośc. p.w. Trójcy Przenajświętszej — pobernardyński*, fundowany w 1630 r. przez Radwana, a skasowany w 1864 r. Zakonnicy postawili początkowo kośc-ek drewniany, jednak już w 1645 r. kośc. został wymurowany. Jest to ciekawy zabytek polskiej architektury wczesnobarokowej, w której przebija jeszcze tradycja gotyku. W kośc. 7 ołtarzy rokokowych z poł. XVIII w. oraz 2 kaplice, dobudowane w XVIII w., do których wejście z nawy w pobliżu prezbiterjum. Chór rokokowy z poł. XVIII w. Murowana późnobarokowa brama obok kośc. prowadzi do b. klasztoru OO.

Bernardynów z poł. XVIII w. przebudowanego częściowo i odremontowanego obecnie na Starostwo i Wydz. Pow.

Po powrocie do hal przechodzi się przez ul., zw. Szkolny Dwór do pięknego zabytku, jakim jest *synagoga* z I-ej poł. XVII w. murowana barokowa z wąskimi oknami, zamkniętymi półkolisto i pięknym szczytem ozdobionym 2 parami pilastrów.

Po powrocie tąż ulicą do hal i idąc ul. Sienkiewicza wchodzi się przez barokową bramę do *kości. i klasztoru P. P. Bernardynek, obecnie S. S. Niepokalanek* — ufundowanego w 1645 r. przez Aleksandra Judyckiego, starostę Jaswońskiego i Konstancję Judycką Solatycką. Obecny murowany kości., wybudowany w 1664 — 1670 r. Klasztor przy kości. był drewniany. Murowany klasztor zbudowany w 1764 r. Po pożarze w 1790 r. odbudowę klasztoru ukończono w 1793 r. W 1751 — 1764 r. wybudowano w kości. stiukowe ołtarze rokokowe, ambonę i konfesjonał. Murowany budynek klasztoru został związany z kości. przez wieżę w 2-ej poł. XVIII w. W zakrystji zasługuje na uwagę barokowy piec z zielonych kafli. Obecnie w części klasztoru mieści się gimnazjum żeńskie S. S. Niepokalanek.

Wyszędłszy z kości. i idąc dalej ul. Sienkiewicza, dochodzi się przy zb. ul. Poniatowskiego i Mostowej do *kości. p. w. Bożego Ciała* (kanoników laterańskich) — *obecnie cerkwi prawosławnej*, którą ufundował w 1650 r. Jan Stanisław Sapieha, marszałek W. L. Zakonnicy założyli przy klasztorze szpital, uposażony w 1653 r. Klasztor skasowano w 1843 r., a kości. zamieniono na cerkiew, zniekształcając zabytkowy budynek przybudówkami. Wnętrze zachowało się w prawie niezmienionym stanie i nosi wyraźne cechy architektury wczesnobarokowej.

Z cerkwi ul. Mostową, Rybacką i Tatarską dochodzi się do meczetu drewnianego, wzorowanego na cerkwiach prawosławnych.

Kości. parafjalny p. w. ś. Andrzeja, zał. przez Kazimierza Jagiellończyka ok. 1490 r., pierwotnie drewniany. W 1595 r. kości. odbudował i uposażył Lew Sapieha. Obecny murowany wzniesiony został w 1775 r. przez ks. Anetę i biskupa Giedrojcia. W 1915 r. kości. był poważnie uszkodzony przez artylerję. Stanowi on cenny zabytek architektury rokokowej. Zasługują na uwagę rokokowe ołtarze, ambona i chór. Nprz. kości. po 2-ej str. ul. — rokokowa murowana plebanja z II-ej poł. XVIII w.

W podwórzu domu przy ul. Ułańskiej Nr. 7 znajduje się grota murowana z kamienia, pozostałość po budow-

lach ogrodowych parku przy nieistniejącym pałacu Ogińskich. W murach dawnego klasztoru P. B. Benedyktynek, skasowanego w 1850 r., mieści się obecnie Seminarjum Nauczycielskie, w murach b. klasztoru P. P. Marjawitek — gimnazjum państwowe.

Przy wjeździe do m-a w 2 punktach zachowały się murowane rokokowe kapliczki przydrożne: ś. Dominika i ś. Jana Niepomucena.

10 k. sz. (aut.) od Słonima — w. *Synkowicze* n. rz. Brzoza. Najstarszym zabytkiem architektonicznym Słonimszczyzny jest obronny kość. gotycki po d. z Synkowicz I do Synkowicz II. Przepuszczalnie założono go w pocz. XV w.; obecny kość. murowany został wzniesiony w XVI w. W murach kość. znajdują się strzelnice w wieżach i na strychu, skośnie biegnące ku ziemi dla ostrzeliwania nieprzyjaciela pod murami. Okrągłe otwory między strzelnicami służyły do obserwacji wroga i ostrzeliwania na dalszy dystans.

Nocleg i posiłek u właściciela maj. Synkowicze, p. Józefa Godlewskiego, czł. Związku Propagandy Turystycznej. Jadłodajnia Państw. Szkoły Rolniczej.

9 k. od Słonima m-ko **Żyrowice** w dol. Szcary.

Historja: „Żyrowice — łask krynice”, jak mówi stara pleśń kość. Obszerne włości Żyrowickie zostały nadane przez Kazimierza Jagiełłończyka Aleksandrowi Sołtanowi, podskarbiemu lit. Według podania w 1470 r. pasterze znaleźli w odludnym miejscu mały obraz Bogarodzicy, wyróżniony na kamieniu i zanieśli Sołtanowi, który w miejscu tem zbudował drewniany kość. i tam umieścił cudowny wizerunek. Po spaleniu się kość. obraz M. B. cudownie ocalał i ukazał się na głazie granitowym, znajdującym się na pobliskim wzgórzu. Murowany kość. wznosił w 1613 r. Jan Mielezsko i osadził OO. Bazylijanów w klasztorze przy kość., który został bogato uposażony przez Lwa Sapiechę. Pierwszym przeorem był Józefat Kunczewicz, późniejszy meczeński biskup połocki. Od tego czasu Ż-ce poczęły się szybko rozwijać i stałe wzrastał kult dla cudownego wizerunku M. Boskiej Żyrowickiej. Do Ż. pielgrzymki odbywają królowie polscy. Władysław IV z żoną Cecylją Renatą w 1644 r., Jan Kazimierz w 1651 r., przed wyprawą przeciwko Chmielnickiemu, Jan Sobieski z królewiczem Jakóbem w 1684 r., następnie August II, August III w 1744 i Stanisław August Poniatowski w 1784 r. W 1655 r. m-ko zostało zniszczone, a kość. splondrowany przez kozaków. W 1660 r. Paweł Sapieha i Stefan Czarniecki przed wyruszeniem przeciwko wojsku moskiewskiemu przybyli do Ż. i oddali się pod opiekę N. P. Żyrowickiej. Zwycięska dla wojsk polskich bitwa odbyła się 27 czerwca 1660 r. między Połonką a Lachowiczami. W 1730 r. odbyła się uroczystość koronacji cudownego obrazu 2 koronami, pobłogosławionemi w Rzymie. W 1701 r. Bazylijanie założyli szkołę, istniejącą do 1828 r., kiedy została przekształcona na seminarjum duchowne unickie. W 1839 r. Unja została zniesiona, a kość. i klasztor Bazylijański oddano prawosławnym.

Kość. p. w. Wniebowzięcie N. M. P., obecnie cerkiew prawosławna z oddzielnie stojącą dzwonnica. Kość. ten pochodzi z I-ej poł. XVII w. Zewnątrz w 2-ej poł. XIX w. przerobiony w stylu klasycystycznym; przy przebudowie kość. na cerkiew wprowadzono motywy bizantyjskie oraz zdeformowano niektóre szczegóły architektoniczne. Wnętrze zachowało barokowy charakter. Na sklepieniach naw bocznych wczesnobarokowe ornamentacje stiukowe. Pseudoklasycystyczna fasada i dzwonnica z 2-ej poł. w. XIX. W ikonostasie między innymi obrazami cudowny wizerunek M. B. Żyrowskiej, wyrźnięty na kamieniu.

Kaplica, obecnie prawosławna, p. w. ś. Onufrego, murowana, rokokowa, zbudowana w 1769 r. W kaplicy tej znajduje się kamień, na którym po pożarze kość. miał się objawić cudowny obraz M. Boskiej.

Kość. p. w. Podwyższenia Ś. Krzyża, zw. Kalwarią — murowany, rokokowy, wybudowany w 1769 r., zamknięty w 1839 r. Zwrócony zpowrotem Kościołowi rz. kat. w 1918 r. Wewnątrz kość. urządzone są „Scala Christi” Budynki klasztorne murowane w poł. XVIII w., w których mieści się szkoła średnia rolnicza z kursem 3-letnim, zał. w 1924 r. Kapliczka cmentarna prawosławna p. w. ś. Jerzego, wybudowana na przełomie XVIII i XIX w. W kaplicy grób jednego z protojerejów, apostaty Placyda Jankowskiego, znanego w literaturze pod pseudonimem John of Dycapl.

Ok. 18 k. na pdz. *Byteń* n. Szczarą (str. 91).

350 k. *Albertyn* (p. o.), os. fabryczna przy stacji, dawniej b. uprzemysłowiona, obecnie funkcjonuje tylko fabryka tektury glansowanej i papieru, zatrudniająca 165 robotników. Od st. na pn. 1 k. *pałac* hr. Pusłowskich z XIX w. W pałacu dzieła sztuki, m. in. 10 portretów królów polskich z I-ej poł. XIX w. Obok pałacu dworek klasycystyczny z pocz. XIX w. W poł. drogi ze st. do pałacu *młyn* murowany barokowy z XVII w. z potrójnie łamanym dachem. W ogrodzie pałacowym praczkarnia — kwadratowy budynek, drewniany z pocz. XIX w.

374 k. *Połonka* (st.).

397 k. *Baranowicze Centralne* (st.) — 401 k. *Baranowicze Poleskie* (st., rst.). Pierwsza z tych st. jest bliżej m-a. Odległość śródmieścia od Baranowicz Polesk. 1½ k. m-o pow., **Baranowicze**, ok. 23.000 mszk., ok. 190 m. n. p. m. Zabytków niema. Wszystkie prawie gmachy większe są budowane w okresie 1920 — 1930.

Baranowicze są węzłem kol. linii: Wołkowysk — Stołpce, Wimo Równe i Brześć — Stołpce. Oprócz kol. normalnotorowej Baranowicze posiadają kol. wąskotorową do Krzywoszyńska i sieć Iluzji aut. z przystankiem przy pomniku Nieznanego Żołnierza (ul. Szeptyckiego): 1) Baranowicze—Nowogródek (przez Stołowicze—Horodyszczce—Świtez) częściowo sz., częściowo bruk. 2) Baranowicze—Stonim (przez Leśną)

Doj. od dw. kol. drż. lub tks., 1 zł. 50 gr. — 2 zł.

Pcz. i tlg. Baranowicze I, ul. Szeptyckiego 9 i Baranowicze II Dw. Poleski.

Hot. Europa — Wileńska, Bristol — Mickiewiczza 15, Warszawski — Piłsudskiego 4, Wiktorja — Mickiewiczza 11, Wileński — Wileńska 47, Pk. od 1 zł. 50 gr. do 6 zł.

Rst.: „Empire” — Szeptyckiego. Na dw. kol. Baranowicze Poleskie — czynna całą dobę.

Cuk.: Centrala — Szeptyckiego 36.

Bnk.: Polski — Szeptyckiego, Kupiecki — Szeptyckiego 31.

Elkt. M-o otrzymuje prąd od elektrowni kol. o napięciu 3.000 v. przetwarzany w budkach transformatorowych na prąd o napięciu 380/230 v.

Wodociągów i kanalizacji niema.

Organ. turystyczne: Przy zarządzie m-a Sekcja Turystyczno-Propagandowa oraz Oddz. P. T. K. — ul. Szeptyckiego 50.

Czasopisma: Echo Baranowickie, Kurjer Baranowicki i Baranowicz Woch.

Kina: Apollo — ul. Narutowicza 15, „Casino” — Remiza Straży Ogniowej.

Apt. Bergmana — ul. Szeptyckiego, Miejska — ul. Szeptyckiego.

Baranowicze—Krzywoszyn. (Linja wąskot., 42 k., ok. 3 godz.). Baranowicze Wąsk., st., od sród. odległa o 1½ k. przy dw. Poleskim. 6 k. Grabowce; — 11 k. Czeremyszne. — 14 k. Wielkie Łuki. — 19 k. Wólka Wąskotorowa; — 23 k. Sawino; — 26 k. Brzózki; — 28 k. Myszanka; — 32 k. Ostrów Wąsk. — 34 k. Lubejki; — 36 k. Strzelce; — 33 k. Konopelki; — 41 k. Hryworyn, tartak; — 42 k. Krzywoszyn. Poc. kursują tylko 4 razy w tygodniu.

12 k. na pn. od Baranowicz m-ko **Stołowicze** (dawnie Stwołowicze), 805 m. n. p. m. Doj. z Baranowicz sz. aut. rano i ppłd. codzien. Zajazd przy rynku.

B. kość. kat. przejęty na cerkiew prawosławną. Mikołaj Krzysztof Radziwiłł (Sierotka) w r. 1616 nadał dobra Stołowickie Zakonowi Kawalerów Maltańskich i ustanowił tu komandorję. Syn jego Zygmunt Karol, I-szy komandor Kawalerów Maltańskich na Litwie, ufundował w Stołowiczach kość. z Domkiem Loretańskim, w którym znajdował się cudowny wizerunek Matki Boskiej. *Kość. murywany* ufundował komandor maltański Michał Dombrowski ok. r. 1740. Jest to jeden z najciekawszych kość. nowogródziny, wzniesiony w stylu późnobarokowym. Kość. uległ częściowej deformacji w czasie przebudowy na cerkiew w XIX w. Wewnątrz wspaniały *wielki ołtarz*

częściowo zakryty przez Ikonostas, oraz chór muzyczny. Za w. ołtarzem dawny „*domek Loretański*”. Pod Stołowiczami 23 września 1771 r. generał Suworow zadał kłeskę hetmanowi W. L. Michałowi Ogińskiemu. 7 k. na pn. sz. — w. *Kołydczewo*.

1 k. na w. od sz., nie dojeżdżając 1½ k. do wsi leży j. *Kołydczewskie*, obszar ok. 60 ha. Ostatnie podanie o podziemnej łączności j. Kołydczewskiego z j. Świtez (str. 99). 6 k. na pdw. — w. *Zaosie*, rzekome miejsce urodzenia Mickiewicza. Z dworku szlacheckiego i świronka nie zostało nic. Tylko wojsko postawiło w tem miejscu pomnik betonowy.

Z Kołydczewa 6 k. sz. na pnz. (aut.) m-ko *Horodyszcze* n. rz. Serweczą, ok. 4,100 mszk., w znacznej mierze żydowskie. Rst.: Maja, hot. Gawza, nocleg 1 zł. Przy przystanku aut. w Rynku po lw. str. — kośc. fundowany w 1640 r. przez Kamińskich. Zabrany w 1864 r. na cerkiew prawosławną, obecnie przejęty znowu na kośc. kat. i odbudowany po wojnie zachował częściowo styl wczesnobarokowy. Idąc uliczką z Rynku npr. widać cerkiew prawosławną. Obok m-ka po d. w kierunku Baranowicz z pr. str. uroczysko Horodok, prawdopodobnie stare słowiańskie horodyszcze. Na pdz. kapliczka obok d. w kierunku Świtezi, postawiona na pamiątkę wypadku zabicia jednego z miejscowych obywateli przez konie, ponoszące z góry.

Szlak „*Mickiewiczowski*”. Z Baranowicz przez Zaosie można zrobić wycieczkę t. zw. szlakiem „*Mickiewiczowski*”. Z Horodyszcza 3½ k. do Tuhanowicz (str. 99), 17 k. sz. do Wałówki (str. 99), 17½ k. sz. do Czombrowa (str. 99), 24 k. sz. do Zubkowa, 33 k. sz. do Nowogródka (str. 95).

415 k. Kroszyno (p. o.).

424 k. Pogorzelce (st., b.); 7 k. na w. d. gruntową m-ko *Snów* — n. rz. Snówką. Zajazd Jankiela Rubinsztejna i Daniewicza, nocleg 1 zł.

Przy d. do Nieświeża (p. n.) z lw. str., ok. 1½ k. — *pałac* (zwiedzić można za każdorazowym zezwoleniem D-wa Baonu K. O. P.), obecnie mieszczący kancelarję i mieszkania prywatne oficerskie oraz kasyno, miejscowe baonu K. O. P., zbudowany został przez Rdułtowskich w stylu klasycystycznym w 2-ej poł. XVIII w. Obecny właściciel Snowia baron Hartingh darował *pałac* z działką gruntu K. O. P-owi. Przy głównej ul. *kośc. kat.* fund. w 1760 r. przez Jana Chryzostoma Rdułtowskiego. W 1865

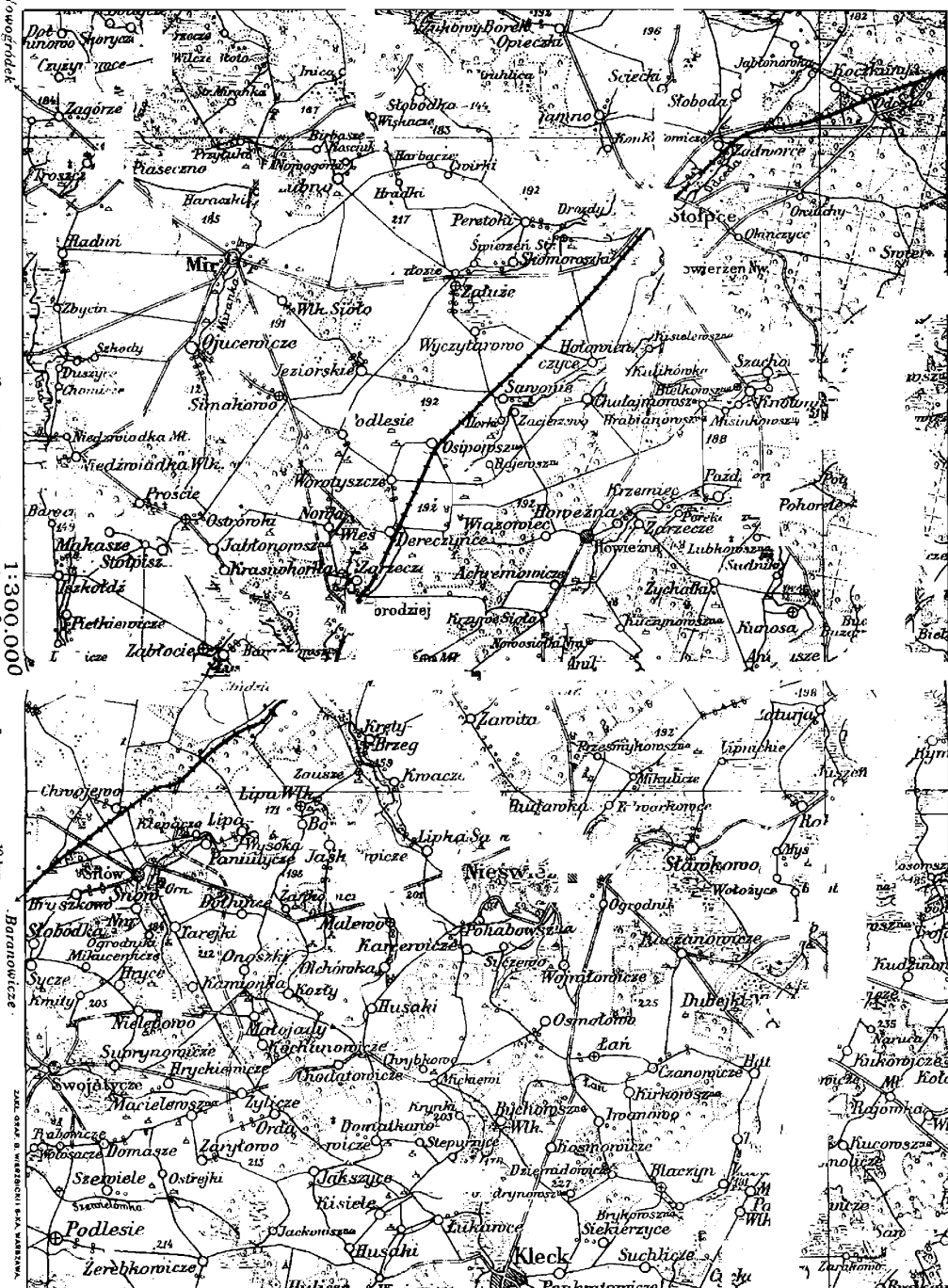
MIR, NIEŚWIEŻ, KLECK

Nowogródek

Minsk

Wojtkowski Instytut Geograficzny
1:300,000

1929.
10 km
Baranowicze



- | | | | |
|--|------------------------------------|--|--------------------------|
| | Kolej dwu lub wielotorowa | | Szosa II kl. |
| | Kolej jednotorowa (Sługa, przyst.) | | Trakt, droga utrzymywana |
| | Kolej waskotorowa | | Droga wiejska |
| | Szosa I kl. | | Ścieżka |

ZAL. GRAN. R. WIEŚCISKI, PAŁ. WARSZAW.

r. kość. ten był przejęty na cerkiew prawosławna, a 6 marca 1921 r. — rewindykowany. Przy d. do Górnego Snówia (mniej więcej ^{16,5} w poł. m-ka), przed majątkiem Snów, z lw. str. d. — cerkiew prawosławna na wzgórzu, fund. pod naciskiem władz rosyjskich w 1835 r. przez Rdułtowskiego i Czapskiego ze Swojatyecz. Pierwotnie mury tej cerkwi były przeznaczone na „skarbiec”, a następnie przerobione.

7 k. od Pogorzelec d. gruntową na pdw. (furmanką) m-ko *Swojatyecz* i dobra n. rz. Wiedźmą, dawniej Obuchowiczów, obecnie hr. Zyberk-Platerów. Duży pałac w stylu klasycystycznym z pocz. XIX w., przy d.; zwiedzić można za zezwoleniem właściciela. Kość., dawna kaplica grobowa Obuchowiczów, klasycystyczny z pocz. XIX w.

Dalej linja kol. wiedzie na pnw., przecina rz. Uszę.

444 k. *Horodziej* (st., b.), m-ko przy st., ok. 1,200 mszk. 15 k. dobrą sz. na pdw. (aut.) m-ko pow. *Nieśwież*, n. jeziorami, 183 m. n. p. m. ok. 7,500 mszk.

Połączenia aut.: 1) Nieśwież — Horodziej, 2) Nieśwież — Kleck — Reytanów (Lachowicze). Przystanek aut. na pl. rynkowym. Aut. zimą przeważnie nie kursują, z wyjątkiem linii Nieśwież — Horodziej. Aut. do każdego poc. Cena 1 zł. 50 gr. Prócz aut. tks. i drż.

Pcz. i tlg. — Piłsudskiego (dawniej Studencka) 16.

Hot.: Warszawski — Piłsudskiego, Bristol — tamże, Europa — Benedyktyńska. Od 1 zł. do 2 zł.

Rst.: „Ognisko” — Piłsudskiego (Studencka).

Cuk.: „Ognisko” i „pod Kłonami”.

Bnk.: Chrześcijański — Wileńska 6, K. K. O. — Benedyktyńska.

Elkt.: prąd zmienny 380/230 v.

Czasopismo: Gazeta Nieświeńska.

Kina stałego niema: perjodycznie kino wojskowe.

Apt.: Marji Aniszczyk — Ratuszowa 14.

Zarząd Ordynacji Nieświeńskiej — Zamek.

Historja: W XV w. Nieśwież należał do Kiszaków, a ok. 1530 r. dostał się Radziwiłłom. Mikołaj Czarny Radziwiłł, woj. wileński, marszałek i kanclerz W. L. otrzymał od cesarza Karola w 1547 r. przywilej na tytuł książęcy i od tego czasu zaczął się pisać książęciem na Ołyce i Nieświeżu. N-ż w tym czasie był m-em drewnianem, zamek był również drewniany. Mikołaj Czarny, będąc gorliwym protestantem, założył tu drukarnię, w której odbijano książki religijne protestanckie w języku polskim i ruskim (1562—1571). Rozkwit N-ż nastąpił przy ks. Mikołaju Krzysztofie, zw. „Sierotką”. Wzniósł on potężny zamek (1583—1587) zamiast dotychczasowego o wiele skromniejszego i otoczył go wałami i fosą. Stefan Batory nadał Nieświeżowi herb, opis którego brzmi tak: „Z jednej str. połowica orła czar nego jakby wzdłuż przeciętną z zupełną głową, z drugiej 10 zębów krzywo wyniosłych błękitną, czerwona i żółta farbą naprzemian malowanych”. W pocz. XVIII w. dla dworu nieświeżskiego założono szereg fabryk („manufaktur”), a więc huty w Nallbokach i Urzecz

fabrykę pasów („persjarnia”) w Stucku, fabrykę gobelinów („szpaleria”) w Kōreliczach, fabrykę porcelany („farfurnia”) w Świerzniu. W Nieświeżu była gisernia (ludwisarnia), gdzie lano działa. Uczyli się tu w szkołach Władysław Syrokomla.

Po d. ze st. Horodziej z lw. str. przy ul. Piłsudskiego (dawniej Studenckiej) cerkiew prawosławna, przerobiona z kośc. Bernardynów, gmach klasycystyczny z r. 1801. Na Rynku ratusz, hale barokowe z XVII w. i gmach starostwa pow. (b. klasztor Dominikanów z 1672 r.) oraz t. zw. „dom gdański”, barokowy z XVII w. Ul. Ratuszową i Dąbrowskiego dochodzi się do t. zw. **Fary** — jest to dawne **kolegium i kośc. Jezultów**, wzorowany na słynnym kościele „il Gesu” w Rzymie, wzniesiony przez architekta włoskiego Jana Marję Bernardoniego z Como, zbudowany w końcu XVI w. Jest to pierwszy barokowy kośc. w Polsce. Wnętrze, odrestaurowane w r. 1753 w stylu rokokowym; z tego czasu polichromia (przemalowana w r. 1902); obraz J. Heskiego w wielkim ołtarzu; wiele nagrobków, nieraz artystycznej wartości, przeważnie osób z rodziny książęcej, między innymi wczesnobarokowe nagrobki Mikołaja Krzysztofa Radziwiłła (sierotki), jego żony Elżbiety z Wiśniowieckich i syna ich Krzysztofa. W podziemiach kośc. znajdują się 74 trumny z prochami Radziwiłłów, ordynatów nieświeskich. Dzwonnica z końca XVI w.

Z kośc. przez bramę ozdobną kutymi w żelazie orłami Radziwiłłowskiemi, mijając rokokową figurę ś. Jana Nepomucena z poł. XVIII w., przez groblę t. zw. Zamkową przechodzi się do **Zamku**; przez most n. fosą (dawniej zwodzony) i sklepioną bramę wchodzi się na dziedziniec zamkowy. Zamek składa się z kilku gmachów w różnych czasach budowanych od XVI w. do XVIII w., połączonych w jedną zwartą całość, ozdobioną 2 wieżami. Zamek jest zamieszkały przez ordynata Nieświeskiego, częściowo przez administrację. Na zwiedzanie Zamku należy uzyskać zezwolenie administracji, które można otrzymać w Sekcji Turystyczno-Propagandowej zarządu m-a. Oprócz zbiorów pamiątek i dzieł sztuki (obrazy, zbroja, pasy i t. d.) mieści się tam wielkie archiwum dawnych akt i dokumentów.

Z tyłu Zamek jest otoczony dwoma jeziorami: j. *Zamkowym* (na pr.) i j. *Bernardyńskim* (na lw.).

Z Zamku przez Rynek, ul. Syrokomli i Benedyktyńską dochodzi się do kośc. i klasztoru Benedyktynek (w klasztorze mieści się seminarjum nauczycielskie). Obecny

murowany kościół pochodzi z końca XVI w., przebudowany został w w. XVIII. Na dziedzińcu wchodzi się przez barokową bramę-dzwonnicę z XVIII w. Obok klasztoru j. „Pamięńskie”.

Opuszczając m-o przez ul. Wileńską i Słucką przejeżdża się przez t. zw. Bramę Słucką z kaplicą i ołtarzem Matki Boskiej, wybudowaną w 1760 r. kosztem mieszczan nieświeskich. Obraz M. B. został przeniesiony tu z dawnej kaplicy zamkowej.

Z Nieświeża po otrzymaniu przepustki ze starostwa, można przejechać sz. na pdw. do granicy polsko-sowieckiej, kilka k, od m-a i tu po zezwoleniu władz K. O. P. zwiedzić budynki i strażnice graniczne oraz zapoznać się z życiem K. O. P.

19 k. sz. na pd. aut. n. rz. Łań — m-ko Kleck, ok. 6,000 mszk., przeważnie żydów. Hot. w rynku — Gellera, Gelfanda i Libermanowej od 1 zł. do 2 zł.; rst. — Fediuszyna, Abramowicza i Brozka. St. aut. w Ryńku.

Historja: Zał. w/g. podał w XI lub XII w., był wówczas warowną stolicą Dregowiczów. Przechodził kilkakrotnie napady tatarskie w XVI w., szczególnie pamiętny jest ich napad w 1506 r., odparty przez ks. Michała Glinńskiego. Podczas bitwy poległo ok. 20,000 Tatarów, a krew z pobożowiska zalała staw przyległy, który odtąd nazwano „Krasnym Stawem”. W 1660 r. Chowański przechodził przez Kleck, a w 1706 r. Karol XII trzy doby tu przebył.

Na skraju m-a przy d. do w. Przeorowszczyzna — kościół farny, fund. w 1450 r. przez Andrzeja Mostwiłowickiego, skończony nakładem królowej Bony. Przy rynku cerkiew prawosławna — dawny kościół Dominikanów, fundowany przez Stanisława Radziwiłła w 1683 r. oraz barokowa synagoga żydowska.

Z Nieświeża na z. sz. do Snowia 19 k. (str. 86) i do Swojatyecz na pdz. 25 k. (str. 87).

Ze st. Horodziej sz. na pn. 16 k. m-ko Mir, ok. 4,500 mszk. dawniej własność Illiniczów, następnie Radziwiłłów, od poł. XIX w. ks. Światopełk-Mirskich. Hot. Kupiecki i *sajazd* Zychowickiego od 1 do 3 zł.; rst.: „Spóczynek” „Europa”, „Polska” oraz J. Wyrzykowskiej.

$\frac{1}{2}$ k. od m-ka najciekawszy zabytek Miru — zamek, zbudowany w końcu XV w. lub w pocz. XVI w. przez Jerzego Illinicza, marszałka nadwornego litewskiego. Zamek ten jeszcze w XVIII w. był mieszkalny. Obecny właściciel, ks. Michał Światopełk-Mirski z pietyzmem odrestaurowuje powoli zamek, część którego jest już zamieszka. Zamek mirski, położony niezwykle malowniczo,

stanowi piękny okaz budowy w stylu gotyckim. Mury obronne, baszty i ściany budowli zachowały się stosunkowo b. dobrze. Zwiedzanie za zezwoleniem zarządu dóbr. W rynku kośc. farny, zbudowany w 1604 r. p.w.ś. Mikołaja Cudotwórcy przez ks. Radziwiłła Sierotkę. Cerkiew prawosławna, dawniej bazylijska ś. Trójcy. Osobliwością Mira są *cyganie*. osiedli w m-ku. Słynne są tu również jarmarki końskie: 9.V. i 6.XII (na ś. Mikołaja).

Z Miru na pnz. d. gruntową (aut.) ok. 13 k. — m-ko Turzec. ok. 1500 mszk. Kcz. — I. Kabaka. St. aut. w rynku. Dawniejsze wielkie dobra Chodkiewiczów. Pozostały w bocznej ul. 2 pawilony starego dworu, który obecny właściciel przebudował. W rynku cerkiew prawosławna, zbudowana w końcu XIX w.

Trk. na pnz. 15 k. (aut.) m-ko Korelicze (str. 98), dalej na z. 14 k. w. Wołkowicze (str. 98) i na z. 8 k. m-o Nowogródek (str. 95).

468 k. Stolpce (st., rst., rew. gr. do Z. S. S. R. — do Mińska i Moskwy). Do Stołpców dochodzi szeroki tor kol. rosyjski; m-o pow. n. rz. Niemnem; ok. 180 m. n. p m., ok. 6.500 mszk.

Aut.: 1) Stołpce—Nowogródek (przez Mir—Turzec); 2) Stołpce—wieniec (przez Rubieżewice); 3) Stołpce—Mir—Horodziej. Przystanek aut. na rynku. Aut. zimą nie kursują. Prócz aut. drż. (do dw. kol. 1 zł. 50 gr.)

Pcz. i tlg. — ul. Piłsudskiego.

Hot.: Eurpa — pl. Kościelny 18, tlf. 45, Kantorowicza — pl. Kościelny 39, tlf. 38, Kłowicza — Piłsudskiego 2 (ceny od 1 zł. do 2 zł.)

Rst.: Reduta — Redutowa.

Cuk.: Kantorowicza — pl. Kościelny 39.

Elkt. 220 v.

Bnk.: K. K. O. — Piłsudskiego 7.

Kina: „Nowość” — „Reduta”.

Biuro podróży: Międzynarodowe T-wo Wagonów Sypialnych dw. kol., tlf. 42.

Po lw. str. ul., wiodącej z dw. kol. do śródmieścia niedaleko rynku — kośc., dawniej *Dominkambów*, ufundowany w 1623 r. przez Aleksandra i Zofję Słuszków, kasztelanów mińskich; wewnątrz ozdobiony bogato barokowymi stiukami z XVII w. na sk'epieniach i ścianach. Ołtarze rokokowe z poł. XVIII w. Kaplica w zakończ. pr. nawy wewnątrz ozdobiona bogato barokowymi stiukami z XVII w. W podziemiach kośc. przechowywana jest trumna błog. Fabjana.

Stołpce obecnie szybko się rozwijają dzięki swemu przygranicznemu położeniu, istnieniu komory celnej i prze-

jazdom oraz transportom z Rosji Sowieckiej do Polski i zpowrotem. Od wskrzeszenia niepodległości Polski wybudowano tu szereg gmachów, jak urząd celny z domem mieszkalnym dla urzędników, dw. kol., gmach koszar i kancelaryję K. O. P., urząd skarbowy, sąd grodzki, dozór sanitarny, posterunek policji i kolonię urzędniczą, składającą się z kilkunastu domów mieszkalnych.

50 k. na pn. d. gruntowa (aut.) m-ko *Iwieniec*. St. aut. przy rynku. Hot-ik z rst. Przy rynku kośc., fundowany w 1606 r. Franciszkanów osadził tu Teodor Wańkiewicz, stolnik miński, kośc. zaś i klasztor wymurowano z jałmużny staraniem Andrzeja Czechowicza, jednego z zakonników. Obecny kośc. rokokowy z XVIII w. W XVII w. był tutaj zbór ariański, utrzymany zapewne przez Sołohubów. Iw. znany jest z doskonałych mistrzów murańskich i ze swych wyrobów glinianych.

Ze Stolpców wodny szlak turystyczny na rz. Niemnie str. 103.

20. (Warszawa — Siedlce — Brześć n./B.) — IWACEWICZE — BARANOWICZE — STOLPCE.

Linja kol. 487 k., poc. os. z bezn. wg. Warszawa Wil. — Stolpce ok. 14 gdz. Z Brześcia do Stolpców 273 k., poc. os. ok. 6 gdz.

Odc.: Warszawa — Siedlce — Brześć n./B. str. 187 i 197 (Podlasie); odc. Brześć n./B. — Iwacewicz str. 226. (Polesie).

Linja kol. z Warszawy na 93 k. przecina st. Siedlce, na 214 k. st. Brześć Centralny.

350 k. Iwacewicz (st., b.).

Linja wąskot. Iwacewicz — Telechany. str. 230. (Polesie).

20 k. kan. Ogińskiego do j. Wvgonowskiego (Świeckiego) str. 104.; stąd szlakiem wodnym na rz. Szczarze (str. 103) do rz. Niemna.

367 k. Domanowo (st., b.); trk. 6 k. na pn. m-ko **Byteń** n. rz. Szczarze. Dawne dobra rodziny Tryznów, zapisane w 1640 r. klasztorowi Bazyljanów, następnie przez Tyzenhauzów, spadkobierców Tryznów w 1779 r. odebrane.

Kosc. Bazyljański barokowy, wzniesiony w 1708—1710 r. przez Józefa Piątkiewicza, przełożonego klasztoru, podłużony w poł. XVIII w; w stylu rokokowym. Po kasacie zakonu — kość. zamieniono na cerkiew. W czasie wojny kość. silnie ucierpiał i znajduje się w stanie daleko posuniętej ruiny. Dawna dzwonnica rokokowa z poł. XVIII w. i kaplica klasztorna, obecnie cerkiew prawosławna.

18 k. na pnz. trk. (furmanką) Żyrowice (str. 83);
9 k. na pn. Słonim (str. 80).

Od Bytenia szlak wodny na rz. Szczarze (str. 103)

393 k. Leśna (st., b.); 416 k. Baranowicze (str. 84);
Odc. Baranowicze — Stolpce str. 84-90.

21. (Wilno) — LIDA — NOWOJELNIA — BARANOWICZE — HANCEWICZE — (Równe).

Linja kol. Wilno—Równe. 510 k., poc. os. ok. 15½ godz. Z Wilna do Lunińca 316 k., poc. os. ok. 7½ godz. Z Lidy do Hancewicz 156 k., poc. os. ok. 3½ godz.

Odc. Wilno—Lida str. 58. (Wileńszczyzna).

Linja kol. z Wilna prowadzi przez rz. Mereczankę na pd.

95 k. *Lida* (st. rst.), m-o pow. n. rz. Lidzieją; 150 m.n.p.m., 19, 490 mszk. Lida—m-o przemysłowe, posiada 2 browary, 2 fabryki maszyn i odlewnię, fabrykę wyrobów gumowych, 2 elektrownie: kol. i miejską, fabrykę drutu i gwoździ, fabrykę farb, 2 młyny większe, 4 tartaki i inne drobniejsze zakłady, jak olejarnie, piekarnie i t. p.

Linje aut.: 1) (Lida—Nowogródek) przez Hutę Szklaną, Niemen. 2) Lida—Lipniski—Iwje; 3) Lida—Żyrmuny—Raduń—Ejszyszki—Wilno. 4) Lida—Grodno (przez Możejkw—Szczuczyn—Skidel—Obiechowicze); 5) Lida—Werenów—Wilno; 6) Lida—Ejszyszki. 7) Lida—Bielica. Przystanek aut. Pl. Wyzwolenia. Aut. zimą przeważnie nie kursują, dotyczy to szczególnie linii na d. gruntowych. Ceny aut.: Lida—Nowogródek zł. 4.50, ulgowe zł. 3.60, Lida—Raduń — zł. 3 50-ulg. zł. 2.80. Na innych liniach przeciętna cena ok. 6—7 gr. za k.

Pcz. i tlg. — ul. Suwalska 90.

Hot.: Grand Hotel — Suwalska 9, Europa — 3 Maja 5, Dagma-ra—Mickiewicza 39, Komercyjny — Suwalska, Warszawski — 3 Ma-ja 7. Pk. od 1 zł. do 3 zł.

Rst.: na dw. kol. przez całą dobę; Bristol — Suwalska 15. Re-sursa Obywatelska — Suwalska 74.

Cuk.: Amerykanka — Suwalska 13, Cukiernika — Suwalska 24
Bnk.: Willeński Prywatny Handlowy, Oddz. w Lidzie — ul. Suwalska, Kasa Komunalna — 3-ego Maja (dom Popławskiego), Żydowski Ludowy — Suwalska, Ludowy Spółdzielczy — Suwalska.

Elkt. prąd zmienny 380/230 v.

Czasopisma: Kurjer Lidzki, Echo Lidzkie, Lider Wocn.

Kina: „Edison” — Suwalska, „Malerkie” — Suwalska.

Apt.: Sejmikowa — 17 kwietnia, Stara — Suwalska 41, Stukatora — Suwalska.

Historja: Lida, dawna osada litewska. Przez Lidę przeszła 2-krotnie w XIV w. nawała krzyżacka, w XV w. Jerzy Światosłowicz ks. smoleński m-o zrabował i spalił, ale zamku nie zdobył; w XV w. Świdrygiełło spalił m-o i tylko kość. ocalał, zamek pomimo wszystkich klęsk nienaruszony stał się mieszkaniem Hadży-Gereja, ks. tartarskiego. W XVII w. przeszedł najazd Szwedów pod Karolem XII m-o znowu wiele ucierpiało. W latach 1920—1930 r. Lida rozbudowała się b. silnie. Oprócz prywatnej inicjatywy budowlanej powstał szereg gmachów rządowych i społecznych, a mianowicie: kolonja urzędnicza, gimnazjum państwowe, szkoła powszechna, elkt. miejska.

Z dw. kol. do m-a idzie się ul. Piłsudskiego do ul. Krzywej, przy której są ruiny zamku gotyckiego z XV w. Ul. Krzywa prowadzi do ul. Suwalskiej, z pr. str., której stoi kość. parafjalny rakokowy z 1747 r.; dalej przy tejże ul. z pr. str. kość. O. O. Pijarów klasycystyczny z pocz. XIX w.; cerkiew prawosławna, (zał., sięgające XVI w.) i synagoga żydowska.

106 k. Minojty (p. o.) Kolej przecina rz. Dzitwę; — 120 k. *Niemen* (st., b.) w przecięciu rz. Niemna przez linję kol. Lida — Baranowicze. 10 k. na pnw. kolejką przez nowy most na Niemnie (ok. 250 m.) przy w. Ogrodniki — os. fabr. *Brzozówka*; zajazd; Huty Szklane J. Stolle — Niemen, założone w 1891 r., w 1924 przekształcone na Sp. Akc. Jest to największy zakład przemysłowy Nowogródzyczny, zatrudnia normalnie ok. 700 robotników. Wysyła ok. 35% swej produkcji zagranicę.

Z Brzozówki d. gruntową dobrą, na pdw. 25 k. do *Nowogródka* (str. 95); po d. na 15 k. — w. *Milkiewicz*; jeden z nielicznych pozostałych w Nowogródzynie zaścianków szlacheckich.

Z Brzozówki 26 k. aut. przez Ogrodniki na pnz. dobrą d. gruntową, potem dobrą sz. — do Lidy (p. w.); aut. raz na dobę ppłd.

Kol. przecina rz. Niemen. — 132 k. Jacuki (p. o.). — 146 k. *Nowojelnia* (st., rst.) n. rz. Mołczadź i Jatrzaną. B. zdrowa miejscowość letniskowa. Hot.: „Metropol”.

Zajazd, latem pns. Pk. od 1 do 3 zł. Rst. Sanatorjum dla piersiowo chorych.

13 k. sz. na z. aut. (1 zł. 50 gr., 2 razy rano i 2 razy wieczorem) — m-ko **Zdzięcioł**; 3,700 mszk., elkt., hot.: „Metropol” i „Bristol”, od 1 zł. do 2 zł. Rst.: Zw. Inwalidów, Zw. Rezerwistów, Arciszewskiego, Obrębskiej, Borowskiego.

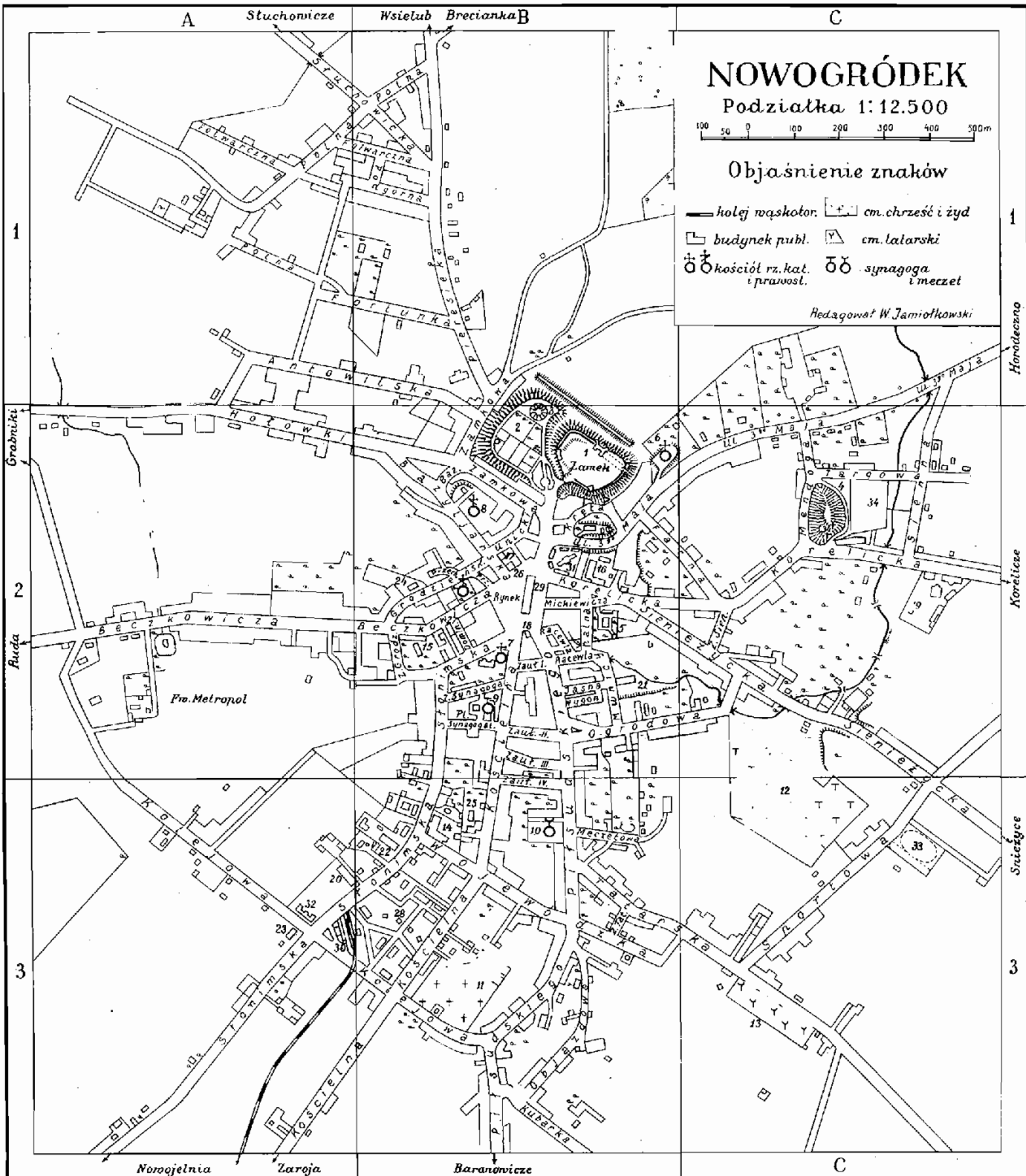
Historja: Starożytna ta włość nadaną została w 1498 r. przez w. ks. Aleksandra książcowi Konstantemu Ostrogskiemu, następnie od Ostrogskich przeszła do Sapiehów, Połubińskich, Radziwiłłów, a w II-iej poł. XVIII w. drogą wiana do Sołtanów. Po powstaniu 1831 r. dobra zdzięciołskie zostały skonfiskowane.

Aut. Zatrzymują się przy rynku, gdzie stoi *kości. p.w. Wniebowzięcia N. M. P.* Na miejsce pierwotnego, prawdopodobnie drewnianego kość., fund. przez Kazimierza Jagiellończyka, wzniesiony został murowany barokowy w 1646 r. przez Leona Sapiehę. Po pożarze w 1743 r. odbudowany przez Mikołaja Faustyna Radziwiłła i jego żonę Barbarę z Zawiszów w stylu rokokowym w r. 1751; rokokowe wieżyczki i szczyt fasady; wewnątrz 7 ołtarzy rokokowych. W kość. rokokowe nagrobki zabytkowe Radziwiłłów. W murze, otaczającym kość., rokokowe kapliczki. Po drodze do w. Miedwinowce z lw. str. cerkiew prawosławna — drewniana, założeniem swoim sięgająca zapewne czasów ks. Ostrogskich. Dalej z lw. str. d. za m-em — zamek wzniesiony w XVI w. przez ks. Konstantego Ostrogskiego, w końcu XVII w. przebudowany przez Radziwiłłów na pałac w stylu barokowym. Po konfiskacie budynek przeznaczono na koszary i całkowicie przebudowano wewnątrz. Obecnie mieści się tam szkoła zawodowa żeńska.

5½ k. sz. na w. — *Mirowszczyzna* z pięknym starym dworem z kolumnami p.p. Strawińskich, położonym w b. obszernym parku z kilkunastoletnimi modrzewiami.

Nowojelnia — Nowogródek — Lubcz. — Linja kol. wąskot. 66 k. Z Nowojelni do Nowogródka 26 k.; 1 gdz.; kursuje codziennie; między Nowogródkiem i Lubczem 4 razy tygodniowo, 40 k., 2½ gdz.

St. kol. wąsk. *Nowojelnia* przy st. norm., — 5 k. Koryca; — 1,8 Koryca II. — 11 k. Łopuszno, — 15 k. Zarój; stąd 6 k. na pnz. d. gruntową — os. *Kuszelewo*, w. i majątek, dawniej Rajeckich, potem Umiaszowskich, obecnie przejęty przez państwo. W zabudowaniach dworskich — szkoła rolnicza niższa im. Staszica. Przy sz. z pr. str., w odległości ok. 150 m. od łoż. — wzgórek pokryty sosnami z głor-jetą, według podania mogiła ostatniego z Rajeckich. — 19 k. Kuści-no; — 23 k. Skrzydlewo



NOWOGRÓDEK – SKOROWIDZ ULIC.

Antowilska AB12.	Kolejowa AB3. Korelicka BC2.	Racewla B2.
Bazylijańska B2. Beczkowicza AB2.	Kościelna B2-3. A3. Kręta B2. Kubarka B3.	Sienieżycka BC2. C3. Sienieżycki Zaulek C2. Sienna C2. Słonimska B2-3, A3. Słuchowicka AB1. Sportowa C2-3. Synagogalny Zaulek B2.
Dominikańska B2. Fama BC2. Folwarczna A1.	3-go Maja BC2. C1.	Synagogalny Plac B2. Targowa C2.
Fortunka AB1.	Meczetowa B3. Mendoga C2. Mickiewicza B2.	Tatarska BC3. Tatarski Zaulek B3. Unicki Zaulek B2, Wojewódzka B3. Wygon B2.
Grodzieńska B2. Grodzieński Zaulek B2.	Municypalna B2.	Zamkowa B2. Zaulek I B2. Zaulek II B2. Zaulek III B2. Zaulek IV B3.
Hołówki AB2.	Objazdowa B3. Ogrodowa BC2.	
Jasna B2.	Pieresieka B1. Piłsudskiego B2-3. Podgórna B1. Polna AB1. Przechodnia B2.	

OBJAŚNIENIE ZNAKÓW

- 1 Ruiny Zamku 2B2.
- 2 Mały-Zamek E2
- 3 Kopiec Mickiewicza B2.
- 4 Góra Mendoga C2.
- 5 Domek Mickiewicza B2.
- 6 Kościół Famy B2.
- 7 Kościół św. Michała B2.
- 8 Dawny Kościół Bazylianów B2.
- 9 Synagoga B2.
- 10 Meczet tatarski B3.
- 11 Cmentarz chrześcijański B3.
- 12 Cmentarz żydowski C2-3.
- 14 Urząd Wojewódzki B3.
- 15 Starostwo (dawny klasztor s. s. Dominikanek) B2.
- 16 Magistrat i Gimnazjum Mickiewicza B2.
- 17 Urząd Pocztowy B2.
- 18 Woj. K. P. P. B2.
- 19 Sąd C2.
- 20 Izba Skarbowa A3.
- 21 Elektrownia Miejska B2.

26 k. Nowogródek, m-o woj., 324 m. n. p. m.

Linje aut.: 1) Nowogródek — Kuszelewo — Nowojelnia. 2) Nowogródek — Nowojelnia — Zdziecioł — Słonim. 3) Nowogródek — Świtez — Horodyszcz — Stołowicze — Baranowicze. 4) Nowogródek — Lubcz (tk. 7 osób) 5) Nowogródek — Korelicze — Mir — Stołpce. 6) Nowogródek — Ogrodniki — Lida. Przystanek aut. przy ul. 3-go Maja. Aut. zimą przeważnie nie kursują z wyjątkiem linii Nowogródek — Nowojelnia.

Drż. i tks. 1 zł.

Pcz. i tig. — Bazylijańska 3.

Hot.: Europa (14 pk.) — Zamkowa 1; Szwajcarja (5 pk.) — Zamkowa 12; Handlowy (19 pk.) — Kościelna 3; Italja (4 pk.) — Piłsudskiego 1; od 1 do 3 zł.

Rst.: Ognisko — Bazylijańska 1, Lejpunera — Wielki Rynek 6, Gospoda Ludowa — Słonimska 2.

Cuk.: „Zjednoczenie” — Mickiewicza 1, Lewina — Wielki Rynek 6-

Bnk.: K. K. O. — Piłsudskiego 15, Kasa Spółdzielcza — Kościelna 13, 2 żydowskie przy ul. Kościelnej.

Elkt.: prąd zmienny 330/230 v.

Wodociągów Nowogródek nie posiada, z wyjątkiem skanalizowanej kolumni urzędniczej i gmachów państwowych, oraz kilku domów prywatnych;

Czasopisma: Gazeta Nowogródzka — ul. Piłsudskiego, „Kurjer Wileńsko-Nowogródzki” — ul. Piłsudskiego, „Rolnik Nowogródzki”, „Nowogróder Lebń”.

Kino — Miejskie — Beczkowicza 7.

Apt. Braci Lejzerowskich — Wielki Rynek, Delackiego i Ginzburga — Wielki Rynek.

Historja: Nowogródek, zał. według kronik ruskich w XI w., w XIII w. przeszedł po napadzie tatarskim Batego we władanie ks. litewskich a po połączeniu się Litwy z Polską — do Polski. Przechodził w XIII i XVI w. napady tatarskie, w XIV w. krzyżackie, w XIX w. zajęcie przez wojska Napoleońskie.

M-o pamiętne w historii ślubem króla Władysława Jagielly z księżniczką Sońką Holszańską (późniejszą matką Jagiellonów) w 1422 r. soborem biskupów wyznania greckiego w 1415 r, z obraniem metropolity litewsko-ruskiego i jako miejsce chrztu Mickiewicza.

Z dw. kolejki idzie się ul. Słonimską, Rynkiem i ul. 3-go Maja do **Fary** na wzgórzu przy ul. 3-go Maja (po lw. str.). W kośc. tym, pamiętnym ślubem króla Władysława Jagielly w 1422 r. i chrztem Adama Mickiewicza w 1799 r., na uwagę zasługuje w bocznej kaplicy pomnik Rudominy Dusiackiego z czasów wyprawy chojmskiej. Obok w 2-ej kaplicy znajduje się mурowany skarbczyk. Kośc., fundowany przez ks. Aleksandra Witolda w końcu XIV w. pierwotnie drewniany, wymurowany zaś w 1723 r. Kaplice są z poł. XVII w. Po zamknięciu w 1857 r. począł niszczeć. Odbudowany w 1921 r.

Zamek od drzwi koście'nych i metryka chrztu Adama Mickiewicza do obejrzenia u proboszcza.

Obecnie Fara objęta została przez Zgromadzenie Sióstr Nazaretanek, które pobudowały obok Fary szkołę powszechną koedukacyjną.

Idąc od Fary ul. 3-go Maja z powrotem w str. rynku, mija się stary dworek z 1822 r. obecnie własność dr. Szymanowskiego (ul. 3-Maja, dawniej Kowalska 3) i wychodzi się obok hal na t. zw. Wielki Rynek. Znajdują się na nim *hale targowe*, zw. tutaj „kramy”, zbudowane w 1833 r. w stylu klasycystycznym, jako budynek spółdzielczy.

W głębi rynku po pr. str. b. *pałac Radziwiłłowski*, z XVIII w. zbudowany podobno przez ks. Karola Panie Kochanku, przebudowany w 1859 r. Mieści się tam szkoła powszechna.

Dalej przy ul. Słonimskiej po lw. str. — *kości. Podominański ś. Michała*, fundowany przez Krzysztofa Chodkiewicza, koniuszego litewskiego w 1623 r., o założeniu barokowym; fasada zniekształcona w XIX w. Ołtarze rokokowe z II-ej poł. XVIII w. Na uwagę zasługują: Cudowny obraz ś. Michała, patrona m-a — w srebrnej zbroi w wielkim ołtarzu, obraz ś. Dominika (kopja Tycjana z galerji Borghese), pendzla Pawłowicza i ś. Teresy — Tenczyńskiego. Tablica z bronzowem popiersiem Mickiewicza, sklepienie z ornamentacją stiukową wczesnobarokową w lw. nawie i nisza w zakrystji (gipsatura rokokowa z XVIII w.). Obok kość. — dzwonnica z pocz. XIX w. Do kość. przytyka b. klasztor Dominikanów. W jednym skrzydle klasztoru, obecnie już nieistniejącem, mieściła się szkoła Dominikanów, w której uczył się Mickiewicz; klasztor skasowano w 1850 r. Obecnie budynek jest mieszkaniem księży i służby kość.

Dalej przy ul. Kościelnej po pr. str. . stara barokowa *synagoga*, zbudowana według podań ustnych w 1648 r. Na uwagę zasługuje wnętrze synagogi ze sprzętami rytualnymi i księgami świętymi.

Zboczywszy wlv. przez zaułek IV na ul. Piłsudskiego i nią wpr., dochodzi się po pr. str. do drewnianego *meczetu tatarskiego*, zbudowanego w 1855 r. (Tatarzy w ilości ok. 400 zamieszkują N-k z czasów ks. Witolda, który ich na Litwie i Rusi poosadzał).

Wróciwszy znowu na ul. Kościelną i skręciwszy wpr. w ul. Wojewódzką, dochodzi się na koniec m-a, t. zw. „Nowy Nowogródek”, kolonję urzędniczą; przy ul. Słonimskiej po pr. str. — gmach izby skarbowej, po lw. str. — gmach urzędu woj. , więzienia, dw. kol. wąskotor. Z ul. Słonimskiej z powrotem, wlv. zaułkiem Dominikańskim obok teatru miejskiego (kino) przy ul. Bezkowicza

wychodzi się po lw. str. przed *klasztorem Dominikanek*, zał. w 1654 r., obecnie mieszczący starostwo, wydz. pow. i inne urzędy. Idąc wdół na lw. ul. Beczkowicza (dawniej Grodzieńską), dochodzi się do *folw. Metropol (wlv.)* (dawniej własność metropolity rusko-litewskiego, obecnie prywatna), W dworku tym zatrzymywał się podczas przemarszu wojsk w 1812 r. ks. Józef Poniatowski.

Wracając zpowrotem tąż ul. do m-a mija się z lw. str. b. kość. i klasztor Franciszkanów, obecnie *sobór p. a. wos awny p. w. ś. Mikołaja*, zbudowany w 1714 r. w stylu barokowym przez Tomasza Woyniłłowicza, podstołego nowogrodzkiego. Z dawnych pamiątek pozostało w kość. w 1-ym prawym filarze tablica muirowana pamięci Kmicy, sędziny grodzkiej nowogrodzkiej. Kość. i klasztor skasował rząd rosyjski po 1831 r. Zwiedzanie za zezwoleniem proboszcza.

Z rynku skręciwszy na lw. w ul. Bazyljańską, dochodzi się po pr. str. do **cerkwi po-bazylijańskiej i klasztoru**. Cerkiew zał. w 1517 r. przez ks. Konstantego Ostrogskiego. W 1632 r. przebudowana jako świątynia unicka przez Adama Litawora Chreptowicza, podkomorzego nowogrodzkiego, piękny okaz architektury gotyckiej. Na uwagę zasługują: sklepienia gwiaździste, ornamentacje zewnętrzne boków i absydy kość. oraz piękna tablica marmurowa, fundowana przez Jerzego Chreptowicza, kasztelana Smoleńskiego w 1641 r. W cerkwi tej znajdował się jakiś czas cudowny obraz M. B., o którym wspomina Mickiewicz w inwokacji do „Pana Tadeusza”. Po 1863 r. cerkiew przejęto na świątynię prawosławną p. w. ś. ś. Borysa i Hleba. Zwiedzanie za zezwoleniem proboszcza.

Powróciwszy i skręciwszy wlv. w zaułek Unicki, przechodzi się na rynek i mijając po lw. str. *magistrat*, który mieści się w dawnym „Collegium O.O. Jezuitów” zał. w 1626 r., przez mały zaułek nawprost magistratu dochodzi się do obejścia przy rogu ul. Muncypalnej i Mickiewicza, w którym znajduje się **dom Mickiewicza**. Obecny domek został po pożarze odbudowany w 11-ej poł. XIX w. na murach dawnego domu Mickiewiczów, mniejwięcej w tej samej postaci (zamiast dawnych kolumn ganku — przedsiónek). Mickiewicz przebywał tu, będąc uczniem szkół dominikańskich, tu przyjeżdżał na wakacje z uniwersytetu. Obecnie własność prywatna p.p. Dąbrowskich.

Z domu Mickiewicza tymże zaułkiem, mijając dw. aut., przechodzi się wpr. ul. Zamkową na *kopiec Mickie-*

wicza (po pr. str.), zał. w obecności Prezydenta Rzplitej St. Wojciechowskiego w 1924 r., ukończony w 1931 r. podczas „Dni Mickiewiczowskich”. Wysokość kopca 15 m., średnica podstawy 30 m.

Z kopca przechodzi się bezpośrednio na obok położoną *Górę Zamkową*, na której stoją *ruiny Zamku*.

Zamek nowogródzki był założony według legendy przez Erdzwiłła w XIII w. Obecne mury, sądząc z kształtu cegły i innych szczegółów, pochodzą prawdopodobnie z XV w. W dawnym zamku odbyła się koronacja Mendoga na króla litewskiego w 1252 r., w nowym sobór nowogródzki w 1415 r. Zamek ten jeszcze jako drewniany odparł napad tatarski w w. XIII, a o mury jego rozbiły się napady tatarskie XVI w. i krzyżackie z XIV w.

Z góry zamkowej roztacza się szeroki widok na okolicę. Ok. trk. korelickiego na pr. widać t. zw. *Górę Mendoga*; według podania zostało usypane to wzgórze na grobie Mendoga rękami wiernych poddanych. Dalej z pr. str. tego trk. widać *sąd okręgowy* — dawniej rządowy skład wódki.

Wycieczka szlakiem „nieświeskim“: Z Nowogródka na w. początkowo nową sz., zbudowaną w ostatnich czasach, dalej wielkim trk. (szer. pasa d. w polu — 42 m. w lesie 63 m.) t. zw. „napoleońskim”, mijając przy wyj. z m-a „Górę Mendoga” i sąd Okręgowy, do w. *Wotkowicze* — 9 k. Przy d. stara drewniana cerkiewka unicka z XVIII w. na wzgórzu cmentarnem. Zachowały się w niej ślady fresków na stropie. Droga wiedzie dalej przez teren zalesiony i falisty.

22 k. m-ko *Korelicze*, ok. 2,500 mszk. Zajazdy przy rynku: *Kaganowicza* oraz *Kaptana*, pk. od 1 do 1 zł. 50 gr.

Historja: M-ko starożytne, pamiętne napadami krzyżaków w 1395 r. Tatarów w 1505 r. i Szwedów w 1655 r., jak również przejazdem cara rosyjskiego Piotra W. w 1705 r., który całą dobę bawił w dworze korelickim, podejmowany przez Karola Stanisława Radziwiłła, stronnika Augusta II. Przez K-cze przejeżdżał w 1784 r. król Stanisław August. Za Radziwiłłów w K-czach była fabryka gobelinów, t. zw. „szpalernia”. W czasie wielkiej wojny m-ko b. ucierpiało, bo-wiem w odległości 3 k. na rz. Serwecz zatrzymał się i pozostawał 3 lata front niemiecki na t. zw. „linji Hindenburga”. Następnie w 1929 r. pożar ponownie zniszczył większą część m-ka.

Cerkiew i synagoga żydowska.

Na pdw. w drodze przez rz. Serwecz po obu str. d. widoczne są resztki pozostałej po wojnie światowej obronnej linji *Hindenburga* — która stanowiła niezdobytą wprost pozycję.

Trk. dalej staje się coraz równiejszym i więcej piaszczystym; — 35 k. m-ko *Turzec* (str. 90); — 50 k. *Mir* (str. 89); — 66 k. *Horodziej*, st. kol. (str. 87); — 80 k. *Nieśwież* (str. 87); — 99 k. *Kleck* (str. 89); z *Klecka* do p. o. *Lachowicze* (str. 100) i do st. kol. *Baranowicz* (str. 84).

Z *Korelicz* na pnw. d. gruntową — w. *Szczorse*. Kcz. Prywatna duża wieś, własność możnej i znakomitej rodziny Litaworów Chreptowiczów (dawniej Chrebtowiczów), z których Joachim Chreptowicz, kanclerz W. L. wymurował tu wielki pałac w latach 1770—1775 wg. projektu arch. Sacco w stylu klasycystycznym i zgromadził dużą bibl., zawierającą samych polskich dzieł do 10,000 t. Tenże kanclerz 1-szy

na Litwie oczynszował włościan, osadziwszy wśród każdego na drobnej działce i wprowadził w swych dobrach poprawne gospodarstwo. Obecnie Szczorse przeszły po kądzieli do rodziny hr. Butieniewych-Chreptowiczów. W Szczorsach bywał Mickiewicz, Leleweł, Syrokomla.

Obecnie pałac zniszczony wskutek działań wojennych, park wycięty i pokopany rowami strzeleckimi. Dobrze zachowana tylko część środkowa pałacu i budynki ogrodowe.

Ze Szczors do Nowogródka aut. rano codziennie. — 25 k.

Na pnw. od Szczors d. gruntową po moście na rz. Niemen, zbudowanym w r. 1926 systemem Rechniewskiego, do położonego na terenie dawnej **puszczy Nalibockiej**, obecnie b. wyniszczonej — j. **Kromań**, z którego wypływa rz. Kromanica, dopływ Niemna. Jezioro z kształtu i charakteru otoczenia przypomina Świteż, tylko mniejsze i drzewostan na brzegach nie jest tak różnorodny i ciekawy jak przy Świtezi.

Wycieczka z Nowogródka t. zw. szlakiem „Mickiewiczowskim“ (aut. rano i ppłd. codziennie): Pl. Piłsudskiego (dawniej Wałowska), nowo wybudowaną sz. na pd. w str. j. Świtezi. Na 9 k. zaścianek szlachecki — jeden z niewielu pozostałych — **Zubkowo**. — Na 17 k., nie dojeżdżając do w. Wałówki, w odległości ok. ½ k. od drogi — majątek **Czombrow** — domniemane Soplicowo — należał uprzednio do rodziny Uzłowskich. P. Aniela Uzłowska była chrześną matką A. Mickiewicza, który często będąc jeszcze małym chłopcem, bywał w Czombrowie. Obecnie własność pp. Karpowiczów. Dzisiejszy drewniany **dwór klasycystyczny**, wzniesiony ok. 1820 r. Piękny park, wały ziemne, piękny widok z parku. We dworze 2 stare portrety z XVII w. — woj. brzeskiego Kurcza i jego żony. — 8 k. od Zubkowa w. **Wałówka**, dawniej własność Kurczów. Woj. brzeski Stefan Kurcz fundował w 1685 r. kość, który w 1832 r. został skasowany i zabrany na cerkiew prawosławną. — 3 k. za Wałówką j. **Świteż**; jezioro to jest prawie okrągłe o obszarze ok. 174 ha., dno posiada piaszczyste, jest mało rybne. Na brzegach j. i w głębi rośliny b. rzadkie, tworzące może jedyny zespół w Europie, jak np. Isoetes lacustris, Najas flexillis, Littorella lacustris, Lobellia Dortmana. Największa głęb. j. 18 m. Nad brzegiem j. tuż przy sz. — **schr. P. T. K.**, o charakterze dworku, zagospodarowane, 40 miejsc.

Ze Świtezi trk. przez Miratycze, Płużyny; — na 15 k. **Worończa** — stary dwór rokokowy z 2-jej poł. XVIII w., podobno modrzewiowy. Piękny park ze słynnym kilkusetletnim dębem. Budynki gospodarcze klasycystyczne. Dawna posiadłość ostatniego woj. nowogródzkiego Niesiołowskiego. Kość. murowany w 1807 r. fundacji Józefa Niesiołowskiego.

Z Woronczy przez Litarowszczyznę (prawdopodobnie Litaworowszczyznę) 6½ k. do **Tuhanowicz**; dwór i wszystkie zabudowania zniszczone doszczętnie podczas wojny. Park z altaną z ciasnej grupy wiekowych olbrzymich lip, o której wspomina Mickiewicz w „Dziadach”. Opodal parku tuhanowickiego na d. do w. **Karczowa** — krzyż ze starą drewnianą figurą Chrystusa; ok. 2 k. — **Kamień Filaretów** — głaz narzutowy wys. ok. 4 m., przy którym podczas pobytu Mickiewicza w Tuhanowiczach zbierali się **Filarci**. Tuhanowicze przez ostatnią właścicielką p. Tuhanowską zostały darowane państwu.

Z Tuhanowicz szlak wiedzie dalej 13 k. na pd. o **Zaosia** (str. 86), stąd do **Horodyszcz** (str. 86), lub przez j. Kołdyczewskie i Stołowicze (str. 85) do **Baranowicz**.

Uwaga. Przejazd z Tuhanowicz do Zaosia i Horodyszcz prostą d. jest wzbroniony i należy jechać takim szlakiem: Tuhanowicze — 3 k. Tracewce, — 3 k. Pienczyn, — 4 k. Bartniki, — 5 k. Zaosie —

razem 15 k. Z Zaosia do Horodyszcza należy wracać przez — 5 k. Bartniki, — 4 k. Pierczyn, — 2 k. Miechowicze, — 8 k. Horodyszcze — razem 19 k. Dalej, jadąc z Horodyszcza do Stołowicz: — 6 k. Kołdyczewo, — 2 k. Arabinowszczyzna, — 6 k. Stołowicze — razem 14 k.

Kolej wąskot. z Nowogródka prowadzi dalej na pnw. przez: — 28 k. Skrzydłewo — 39 k. Horodeczno; — 48 k. Basino; — 51 k. Bardziacze; — 52 k. Duże Worobjewicze; — 58 k. Nowosiółki; — 59 k. Pantusiewiczze; — 63 k. Aczukiewiczze;

66 k. **Lubcz**, os. n. rz. Niemnem, Hot.: G. Wajner, S. Jedydowicz, R. Jedydowicz, od 1 do 2 zi. Rst. Komorowskiego.

Historja: Bardzo stara os., pamiętna od czasów Mendoga, który tutaj (po przyjęciu chrześcijaństwa) założył katedralny kościół. Pierwszym biskupem był Wit, Dominikanin Polak, który chrzcił Mendoga i jego poddanych. Aleksander Jagiellończyk nadał te dobra Fedkowi Chreptowiczowi, pisarzowi swemu, potem przeszły przez ręce Gasztołda, woj. wileńskiego i dostały się w 1592 r. Janowi Kiszce krajczemu W. L. sławnemu bogaczowi, głośnemu wyznawcy arjanizmu, który tutaj założył drukarnię do wydawania ksiąg protestanckich. Najcenniejszymi dziełami które tu wyszły są: „Psalterz” Rysińskiego (1614) i tegoż „Przysłowia” (1618). Inne dzieła miały charakter religijny w duchu arjańskim i kalwińskim, jak „Excytarz” Piotra Kmity i inne. Druki lubczańskie — polskie i łacińskie są bardzo brzydkie. W 1606 r. inny Jan Kiszka podarował dobra Anne z Kiszków Radziwiłłowej.

Z czasów radziwiłłowskich 2 wieże z dawnego zamku Tuż obok dw. kol. — pałac zniszczony i spalony w czasie wojny światowej.

Z Lubcza do Nowogródka d. gruntową 31 k. (aut. rano codziennie) do Szczors 15 k. (str. 98); do j. Kromań 26 k. (str. 99)

Linja kol. normalnotorowa z Nowojelni prowadzi dalej wzdłuż rz. Mołczadz na pd.; — 153 k. Dworzec (p. o.), — 159 k. Wygoda (p. o.); — 169 k. Mołczadz (p. o.); — 172 k. Mickiewiczze (p. o.); 178 k. — Mordycze (p. o.) — 190 k. Domaśzewicze (p. o.); 8 k. na pnw. sz. — Stołowicze (str. 85); — 200 k. Baranowicze Poleskie (st., rst., str. 84). Linja kol. przecina Szczarę. — 217 k. Lachowicze (st.); — 28 k. na w. Kleck (str. 89); — 225 k. Reytanów (st.); — 227 k. Honeczary (p. o.), — 238 k. Budy (st.) — 251 k. Hancewicze (st., b.), str. 231 (Polesie).

Odc. kol. Hancewicze — Dąbrowica str. 231. (Polesie).

Odc. kol. Dąbrowica — Sarny — Równe p. t. II „Przewodnika po Polsce”.

22. LIDA — NOWOGRÓDEK.

Sz. z Lidy do Honeczar 17 k.; trk. z Honeczar do Nowogródka 34 k.; razem 51 k. (aut. raz na dzień).

Lida (str. 92); — 2 k. Nowoprudec; trk. prowadzi dalej wzdłuż linji kol. do Baranowicz w kierunku pdw.; — 3 k. po lw str. w. Szej-

baki; — 10 k. w. Minojty; — na 14 k. trk. przecina rz. Dzitwę; — na 17 k. w. Henczary. Za Henczarami trk. idzie dalej na pdw., przecina rz. Niemen pod w. Ogrodniki, po moście zbudowanym w r. 1929 mija os. Bzozówkę (str. 93), Huty Szklane, Niemen, Zaścianek Milkiewiczze (str. 93) i dobiega na 51 k. do Nowogródka (str. 95).

23. NOWOGRÓDEK — NOWOJELNIA — ZDZIĘCIOŁ — SŁONIM.

Z Nowogródka do Zdzięcioła sz. 36 k., ze Zdzięcioła do Słonima częściowo sz. i trk. 45 k. Razem 81 k.

Aut. raz na dzień, 7 zł. cały odc.

Nowogródek (str. 95), sz. na pdz; — 2 k. folw. Skrzydlew; — 8 k. folw. Koszelewo; — 9 k. w. Koszelewo (str. 94); — 18 k. w. Nowosiółki; — 21 k. w. Rabki; sz. przecina kol. Lida—Baranowicze; — 24 k. st. kol. Nowojelnia; sz. na z. przecina rz. Mołczadź; — 28 k. w. Nowosiółki; — 31 k. Hołowie; — 36 k. m-o Zdzięcioł (str. 94); trk. skręca na pdz; — 41 k. w. Wiazowiec; trk. przecina rz. Podjaworkę; — 45 k. w. Miedwinowicze; — 52 k. w. Mołodowicze; — 53 k. w. Drabowicze; na 56 k. trk. przecina rz. Trycewkę (przy w. Bohdanowszczyzna); — na 59 k. rz. Dymarkę (przy w. Czerechowszczyzna). — 60 k. w. Puzewicze, trk. przecina na 63 k. rz. Chytrą (przy os. Ruda); dalej przez okolicę lesiste wzdłuż dol. rz. Szczary; — 69 k. w. Szundry; — 72 k. w. Jałowiki; — 73 k. w. Mickiewiczze; — 76 k. w. Falkowszczyzna; po przecięciu rz. Kōpanicy na 81 k. — m-o Słonim (str. 80).

24. NOWOGRÓDEK — NIEHNIEWICZE — LUBCZ.

D. gruntowe 31 k. Autodorożka codziennie ppłd., zpowrotem rano, cena 2 zł. 50 gr.

Nowogródek (str. 95); — 4 k. w. Horodeczno; — 18 k. w. Stare Niehniewicze; z Niehniewicz na w. trk. do w. Szczorse (str. 98), skąd na pdw. do j. Kromań w puszczy Nalibockiej (str. 99); 8 k. Załozki; — 1 k. Nowosiółki; — 5 k. Aczukiewiczze; — 3 k. Lubcz (str. 100); razem ok. 17 k. D. gruntowa, dobra la em, w jesieni i wiosną gliniaste błoto. Dość wyboista, bez kamieni.

25. (Wołkowysk) — ZELWA — SŁONIM.

Sz. z Wołkowyska do Słonima 88 k.; z Zelwy do Słonima 34 k. Aut. Zelwy do Słonima — cały rok. Odj. z Zelwy godz. 8.20, przyj. do Słonima 9.15. Odj. ze Słonima 18.30, przyj. do Zelwy 19.25. Bilet 2 zł. 75 gr. ulgowy 2 zł. 40 gr.

Odc. Wołkowysk—Zelwa str. 113 (Grodzieńszczyzna).

Zelwa (str. 116). — 15 k. na paw. sz. — Dereczyn (str. 80); — 7½ k. w. kierunku Słonima przecięcie linii kol. Wołkowysk—Słonim. — 15 k. w. Dzieszkowce n. rz. Łukonicą. — 22 k. folw. Synkowicze n. rz. Brzozą (str. 83); — 29 k. w. Czemery, npr. w. Bojary; sz. przecina znowu linię kol. Wołkowysk—Słonim; 34 k. m-o Słonim (str. 80).

26. SŁONIM — BARANOWICZE.

Sz. 58 k. Aut. 2 razy dziennie.

Słonim (str. 80); na 6-ym k. sz. w lw. i k. — Albertyn (str. 84); ze Słonima przez lasy Albertyńskie i Hawinowickie w. *Berezówka* i obóz ćw. *Leśna*. — 20 k. m-o Baranowicze (str. 84).

27. BARANOWICZE — STOŁOWICZE — MIR — STOŁPCE.

Sz. do Kołdyczewa 18 k. Dług. szlaku ok. 72 k.

Aut. rano i ppół., cena 1 zł. 50 gr.

Baranowicze (str. 84); — 6 k. Kołpienica, — 5 k. Stołowicze (str. 85); — 4 k. Torczyce; — 8 k. Zalesie; — 4 k. Wolna; — 3 k. Rabkowicze; — 3 k. Zadwieja; — 6 k. Iszkoldź; — 6 k. W. Niedźwiadka; — 8 k. Ojuczewicze; — 4 k. Mir (str. 89), — 9 k. Załozie; — 2 k. Skomoroszki; — 8 k. Stołpce (str. 90).

albo: Wolna (p. w.); — 7 k. Połoneczka; — 2 k. Repicze; — 4 k. Chlupicze; — 4 k. W. Niedźwiadka; — 12 k. Mir (str. 85); — 9 k. Załozie; — 2 k. Skomoroszki; — 8 k. 90 Stołpce.

28. BARANOWICZE — NIEŚWIEŻ.

Trk. 65 k. Aut. niema.

Baranowicze (str. 84); — 4 k. w. Girowo; — 9 k. w. Darewo n. rz. Szczarą; — 10 k. w. Podlesie; — 15 k. w. Nowosiółki; — 16 k. w. Wiedźma; trk. przecina rz. Wiedźmę; — 18 k. w. Piersztuki; — 24 k. w. Swojatyce (str. 87); — 27 k. w. Suprynowicze; — 29 k. w. Hryckiewicz; — 34 k. w. Żylicze; na pn. 13 k. furmanką d. gruntową Snów (str. 86); — 8 k. Żylicze, — 4 k. Chodatowicze, — 5 k. Mickowicze; — 5 k. Osmołowo; — 4 k. Wojniłowicze, — 5 k. Nieśwież.

29. BARANOWICZE — (LACHOWICZE) — KLECK — NIEŚWIEŻ — STOŁPCE — IWINIENIEC.

Z Baranowicz (str. 84) kol. lub d. jezdnią (aut.) do Lachowicz (str. 100); Z Baranowicz do Iwieńca 159 k. Z Lachowicz do Iwieńca 130 k. Aut. (Baranowicze) — Lachowicze — Kleck — Nieśwież raz na

dobę. Od Baranowicz do Lachowicz d. b. zła. Lachowicze—Siniawka—Kleck, prawie cały czas sz. dobra. Kleck—Nieśwież — 75% bruku, kończy się roboty całkowicie. Nieśwież—Stołpce — d. gruntowa dobra. Stołpce—Iwieniec — d. gruntowa wyboista, kamieni niema.

Baranowicze (str. 84); — 10 k. obok Hirowa do Darewa; — 9 k. Mała Łotwa; — 1 k. *Lachowicze* resztki obwarowań zamkowych z XVII w. i kośc.; — 7 k. Paszkowce; — 6 k. Haniewicze; — 4 k. Siniawka; — 6 k. Kłopytycze; — 11 k. Kleck (str. 89), — 6 k. Kosmowicze. trk przecina rz. Łan; — 19 k. w. Ogrodniki i m-o Nieśwież (str. 87); — 25 k. w. Nowosiółki St., — 28 k. w. Krzywe Sioło; — 29 k. w. Achremowicze; — 31 k. w. Howieżna; — 46 k. w. *Świerzeń* kośc. z XVI w.; trk. przecina rz. Niemen; — 49 k. m-o *Stołpce* (str. 90); — 53½ k. w. Sיעieki; — 58½ k. w. Jaczno n. rz. Jaczonka; — 64 k. w. Zasule n. rz. Suła; — 65 k. w. Zarzeczce; — 78 k. w. Rubieżewicze; — 80 k. w. Ruczyn; — 83 k. w. Dziawgi; — 86 k. w. Litwa; — 88 k. w. Brećkiewicz; — 72 k. w. Borowiki; — 75½ k. w. Zamościany; — 76½ k. w. Starzynki; — 79 k. m-ko Iwieniec n. rz. Wołma (str. 91).

30. STÓLPCE — ORLA.

Szlak wodny na rz. Niemnie.

Dług. szlaku od ujścia rz. Szczary do punktu krańcowego, w którym oba brzegi należą do Rzplitej Polskiej — 25 k.; dalej — na przestrzeni 13 k. — rz. graniczna. W czasie stanów niskich (li-piec, sierpień), głęb. na przemiałach spadają do 40 cm. W miesiącach wiosennych i jesiennych można liczyć na najmniejszej głęb. 70 cm. Współczynnik serpentynowości od ujścia rz. Szczary do ujścia dopływu Berezyny — 1, 4; od rz. Berezyny wódrę do granic R. P. — 1, 5. Szer. rz. na odc. uregulowanych waha się od 75 m. przy ujściu Szczary, do 35 m. przy Stołpcach; na odc. nieręgulowanych od 150—do 50 m. Brzegi Niemna od Szczary do ujścia Berezyny wysokie, przeważnie lesiste, i od Berezyny w górę — przeważnie podmokłe łąki.

Stołpce (str. 90); — (3 k. wyżej — m-ko *Świerzeń* p. w.). — 48 k. Jeremicze (1 k. wyżej ujścia spławnej rz. Uszy); — 88 k. m-ko Lubcz (str. 100, 3 k. wyżej ujścia kan. Żółto-Niemeńskiego); — 100 k. m-ko Delatycze (2 k. niżej ujścia spławnej rz. Berezyny); — 170 k. st. kol. Niemen, przecięcie z kol. Lida—Baranowicze. — 179 k. m-ko Bielica na pr. brzegu. — 216 k. m-ko Orla (na 29-ym k. od ujścia rz. Szczary).

31. BYTEŃ — HORODKI

Szlak wodny na rz. Szczarze.

Rz. Szczara jest żeglowna od j. Wygonowskiego do połączenia z Niemnem; dług. odc. do kan., łączącego rz. z jeziorem 216,5 k.; 2,5 k. kanału do śl. komorowej, zamykającej jezioro od rzeki. W czasie stanów najniższych letnich głęb. na przemiałach spadają do 30 cm., mogą jednak być zwalczane przy pomocy jazów na

skanalizowanym odc. rz. do Słonima. Łodzie sportowe o zanurzeniu do 0,4 m., szer. do 2 m., znajdują przejście na wąskich przemykach na naj płytszych przemiałach. Z kan. Ogińskiego, od m-ka Telechany do rz. Szczary (odc. 25 k. łącznie z j. Wygonowskim, górną Szczarą od j. Wygonowskiego do Dobromyśla (jaz Nr. 4 — odc. dług. 31,5 k.), czyli razem dług. 56,5 k. d. należy przebywać w pełnym ekwipunku, gdyż po d. niema żadnych osiedli, w których można się zaopatrzyć w artykuły s-żywcze. Dla motorówek o napędzie śrubowym — pora letnia (czerwiec, lipiec) z powodu wodorostów na górnym odc. Szczary, od j. Wygonowskiego do Dobromyśla (31,5 k.) jest b. trudna do przebycia, najdogodniejszym zaś okresem jest wiosna. Szer. rz. na odc. regulowanych 30—50 m. i na nieregulowanych od 30—80. Brzegi od j. Wygonowskiego do mostu przez Szczarę w Wólce Reginowskiej — błotniste, nie zawsze dostępne, niżej do Słonima przeważnie łąki, dostępne z wyjątkiem niektórych niższych. Poniżej Słonima również niskie, jednak łatwiej dostępne, lasy zdala w odstępach 0,3 do 1 k. — Dolny odc. dług. ok. 50 k. przepływa częściowo przez lasy dębowe, iglaste, częściowo przez łąki i pola. Ważniejsze punkty zaopatrzenia na górnym odc.: m-ko Byteń (na 152 k. — str. 91), na środkowym — Słonim (na 95 k. str. 80), na dolnym — w. Szczara (na 17 k.) — o. ujścia do Niemna. Współczynnik serpentynowości: od j. Wygonowskiego do Słonima 121:95—1,6; od Słonima do ujścia do Niemna 95:67,5 — 1,4.

J. Święcickie, dług. od wlotu do wylotu kan. Ogińskiego w prostej linii — 5 k.; szer. 7 k., minimalna głęb. 2 m., dno bardzo muliste, latem występują wodorosty, brzegi bagniste, porośnięte lasem, trudno dostępne. Osiedli oprócz strażnic rządowych przy śl. i gajówek właścicieli lasów — w pobliżu niema. Odległość od jeziora do najbliższego punktu zaopatrzenia i pcz.: w m-ku Telechanach (str. 000) 20 k.

Byteń (str. 91); — 4 k. (lw.) dwór Plauta; — 8 k. (lw.) w. Pahorje; — 13 k. (lw.) w. Uhty; — 14 k. (pr.) w. Kołbowicze; — 17 k. (pr.) ujście rz. Łochoźwy; — 23 k. (pr.) w. Dobry Bór, jaz, żeremie bobrowe; — 32 k. (pr.) w. Wielkie Szydłowicze; — 39 k. (pr.) ujście dawne rz. Issy; — 41 k. rozwidlenie, jechać lw. ramieniem; (lw.) m-o Słonim, str. 80; — 42 k. (pr.) ujście nowe rz. Issy; — 45 k. (lw.) w. Różanowszczyzna, jaz; (pr.) w. Talkowszczyzna; — 55 k. (lw.) w. Wasilewicze; — 57 k. (pr.) w. Mickiewicze; — 60 k. (lw.) w. Porzecze, prom; — 62 k. (lw.) w. Zadworze; — 63 k. (lw.) w. Kamlewicze; — 69 k. (pr.) w. Kąbaki; — 78 k. (pr.) w. Horodki; — 87 k. (pr.) w. Parchuty; — 90 k. (pr.) w. Czarlonka; — 92 k. (pr.) w. Skrzendzie; — 99 k. (pr.) w. Trochanowicze; — (lw.) w. Sliże Płaskowskie; — 103 k. (pr.) w. Wola Mała, prom do w. Łupacze (lw.); — 105 k. (pr.) w. Wola Wielka, most drogowy; — 106 k. (pr.) w. Wola Krupica, ujście rz. Jaworki; — 112 k. (lw.) w. Makary (Kozibor); — 113 k. (pr.) w. Moskale, prom na (lw.) w. Dudki; — 121 k. (lw.) w. Pieszczanka; — 125 k. (lw.) w. Szczara, prom — 132 k. (lw.) w. Czerlonka; — 129 k. (lw.) w. Korele; — 135 k. ujście Szczary do Niemna.

KRAINA TRZECIA:

GRODZIENSZCZYNA.

Zarys ogólny. Pod względem geograficznym centrum Grodzieńszczyzny znajduje się pod 54° szer. pn. i 23° dług. w.; stanowi ona rodzaj płyty, obramowanej wodami rzek i jezior przy wybitnem zalesieniu (przeciętnie 25%, a w okolicy Druskienik nawet 75%). Wys. n. p. m. w najwyższym punkcie wynosi 164 m.

Krajobraz malowniczy, urozmaicony falistością terenu i zalesieniem; szczególnie odznaczają się: fantastycznie ukształtowane, z licznymi parowami brzegi rzek: *Niemna*, *Kotry*, *Uły*, *Mereczanki*; jeziora: *Mleczne*, *Łot* (ze schr. turystycznym), *Białe*, oraz tajemnicze głębie puszczy *Bersztowskiej* (miejsce łowów królewskich), zachowującej jeszcze dotąd wiele pierwotności (rezerwat łosi) ze „Świątem biotem” — (teren wałk powstańczy), z pierwotnem bartnictwem; następnie obszary *puszczy Grodzieńskiej* z niedostępnem i legendą owianem uroczyskiem „Rajgród” (przy sz. z Grodna do Druskienik — za Hożą).

Do osobliwości terenowych należą także t. zw. „*Góry Kredowe*” — pokłady kredy w odległości 5 k. od Grodna wdół *Niemna*. Pokłady te zawierają liczne i ciekawe szkielety morskich zwierząt, jak *belemnity*, *jeżowce* oraz *forforyty*, nazwane *grodnołitami*. Poza tem niedaleko ujścia rz. *Kotry* do *Niemna* w okolicy *Bohatyrewicz* (40 k. od Grodna statkiem po *Niemnie*), uwiecznionej przez *Orzeszkową* w „*Nad Niemnem*”, na lw. brzegu *Niemna* tuż przy wodzie znajduje się niezwykle rzadka odkrywka pokładów flory międylodowcowej

Na tymże terenie o kilkanaście k. wgórę *Niemna* ok. m-ka *Łunny* — znajduje się jedyny w Polsce *rezerwat czarnych bobrów*.

Ludność Grodzieńszczyzny tworzą: Polacy (w przeważającej liczbie), Rusini-Katolicy, uważający się za Polaków, Rusini prawosławni i Litwini (w okolicach *Druskienik*), w *Grodnie* zaś i m-kach znaczny procent stanowią Żydzi.

Ludność wiejska odznacza się religijnością, to też na drogach b. częste są krzyże i kapliczki, nieraz o dużej wartości artystycznej. Charakterystyczne są tu wózki jednokonne z t. zw. „*duhą*” i ogłoblami.

Stroje wiejskie spotyka się zwykle w oddaleniu od większych miast i utrzymane są one w barwie szarej, sporządzane z wełny i lnu własnego wyrobu. Znaczna ilość mieszkańców wsi nosi również samodziiały — paski („*krajki*”) o dużej różnaitości wzorów.

32. (Warszawa — Białystok) — SOKÓŁKA — GRODNO —
KRYNKI — WÓLKOWYSK —

ORANY — (Wilno — Turmont)

ZELWA — (Baranowicze — Stołpce).

Warszawa — Wilno — Turmont 571 k., poc. os. 13 gdz.; Warszawa — Wilno 423 k., poc. p. ok. 7½ gdz., poc. os. 9 gdz.; Sokółka — Grodno — Orany 121 k., poc. os. ok. 3 gdz.

Warszawa — Stołpce 468 k., poc. p. ok. 8 gdz., poc. os. ok. 14½ gdz.; Krynki — Wólkowysk — Zelwa 74 k., poc. os. ok. 3½ gdz.

A. (Warszawa) — Sokółka — Grodno — Orany — (Turmont.)

Linja Warszawa — Łochów — p. t. III „Przewodnika po Polsce”, Łochów — Białystok — Sokółka str. 180. (Podlasie).

Na 224 k. od Warszawy — Sokółka (st., b.), m-o pow. n. rz. Sokoldą, 230 m. n. p. m., 3431 mszk. Dawniej w. koronna, należąca do ekonomji grodzieńskiej. Mieszkańcy Sokółki obowiązani byli do hodowania sokolów (stąd nazwa). Antoni Tyzenhauz wyniósł ją do godności miasta, osadził rzemieślników, zabudował pięknie rynek. Zjazd przy rynku, tamże rst. Przy ul. — prowadzącej z dw. — kość. drewniany, zał. w r. 1565 przez Zygmunta Augusta, w r. 1770 spalony, w r. 1848 wystawiony murowany.

240 k. *Kuźnica Grodzieńska* (st.), m-ko. W rynku kość. drewniany, obecnie przebudowany, zał. w 1545 r.

246 k. *Todorkowce* (p. o.), liczne letniska, pięknie położone n. brzegiem rz. Łosośny.

261 k. *Łosośna* (p. o.), odgałęzienie linji kol. do Augustowa i Suwa k.

266 k. **Grodno** (st., rst., węzeł kol. Grodno—Suwałki, Grodno—Mosty, Grodno—Warszawa, Grodno—Wilno). M-o pow., n. pr. brzegiem Niemna, 164 m. n. p. m., 49721 mszk. (21803 Polaków, 21355 Żydów, 6326 Białorusinów i Rosjan, 237 innych). Przemysł ogranicza się do dużej państwowej fabryki tytoniowej, fabryki dykt i huty szklanej — na przedm. Zaniemeńskim; n. Niemnem kilka tar-

GRODNO

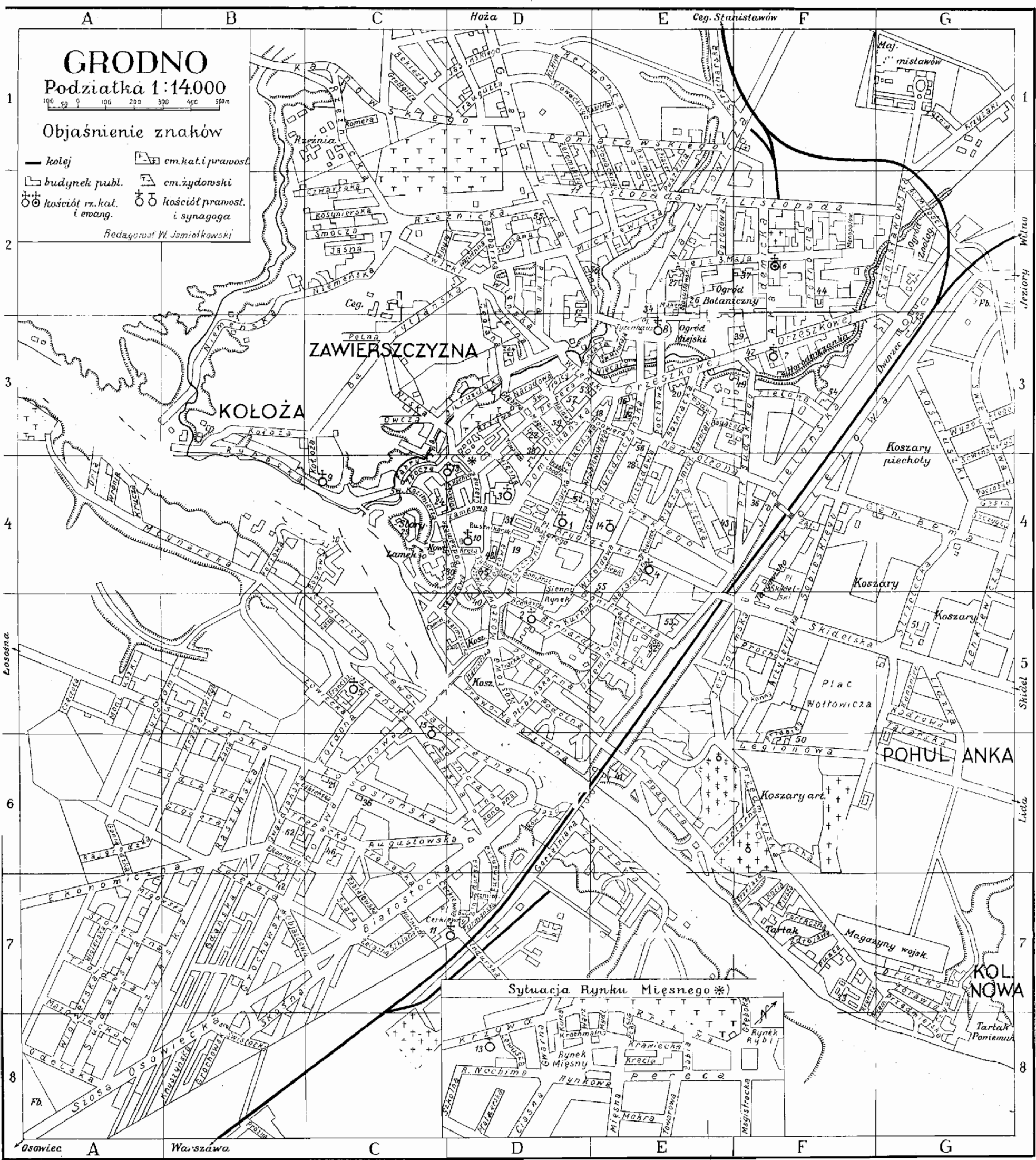
Podziatka 1:14.000

100 200 300 400 500m

Objaśnienie znaków

- kolej
- ☐ budynek publ.
- ☉ kościół rz. kat. i ewang.
- ☐ em. kat. i prawost.
- ☉ em. żydowski
- ☉ kościół prawost. i synagoga

Redagował W. Jamiolkowski



Sytuacja Rynku Mięsnego*)

GRODNO

SKOROWIDZ ULIC

- Akademicka (dawniej Kirchowa) F2
Aleja 3 Maja F2
Artyleryjska F6
Augustowska C6
- Bagatela (od Garncarskiej) E3
Bagno D7
Batorego plac D4
Bazylijska (d. Górna) C3
Bednarska (d. Krótka) D5
Bekiesza Cl.
Bema generała (d. Koszarowa) G4
Bernardyńska D5 Biała D6
Białostocka C7
Bienieckiego, dra (d. Nowa) E5
Bobrowa C5
Bogusławskiego (obok teatru) E2
Bonifaterska E5
Bośniacka E3
Botaniczna (d. Dzielna) F2
Bożniczna D6.
Brygidzka E4
Brzozowa H5
- Ceglana D2
Cerkiewna D7
Chmielna C5
Ciasna D4
Cicha F6
Ciechanowskiego, d-ra D1
Cmentarna F6
Czczota Jana (od Łososańskiej)
A5
Czwartacka (od Rzeźnickiej) C2
Czysta (N. Kolonja) G8
- Dominikańska D3
- Nadbrzeżna (ob. Lewa
lub Prawa N.)
Najdusa (d. Piekarska) D3
Napoleona E3
Narodowa D3
Narutowicza (d. Pionierska) E2
Nazaretańska E6
Niecała (od Horodnicz.) E3
Niemcewicza J. B5.
Niemeńska (szosa od Rzeż.) C2
Niska D3.
Nochima (rebi, d. Szkolna) D4.
- Objazdowa (od Lipowej) B7.
Obożna E6.
Obronna E6.
Odelska A8.
Ogrodowa E2
Orla E4.
Orzeszkowej E. E3.
Owczka C3.
Owocowa D3.
Peowiacka G5,
Pereca (d. Wyzwolenia) D3.
Piaskowa E4.
Pieszka F7.
Piłsudskiego F4.
Piwna (od Wileńskiej) D2.
Plater Emilji E1.
Plebańska (ul. Podolnej) D5
Płatnerska (od Zamkowej) D4.
- Poczobuta M. G4.
Pocztowa E3.
Podgórna E5.
Podhalańska B7.
Podlaska B6.

Drucka G7
Dworska (d. Dzielna) F2
Dziemianowska E5

Ekonomiczna (od Lipowej) A7

Flisacka (od Podolnej) D6
Fordona, ks. (od kościoła franc.) C6
Franciszkańska C5
Furmańska D7

Garbarska (d. c. Wileńskiej) D2
Garncarska E3
Gdańska B7
Gęsia G4.
Gliniana C2
Glogera B6.
Głęboka D3
Głucha D2.
Gołębia (od Podolnej) E6
Goniądzka A6.
Gorzelniana D6
Górna (ob. Bazylijska) C3
Grandzicka D1
Grochowska B7
Grottgera Cl.
Gwardjańska C5
Gwarna D4

Harcerska D5 Hofmejstra (od Grandzickiej) D1
Hoovera E3.
Hornicka B7
Horodniczańska E4
Hryniewiczza Ks. D1
Hutnicza C7

Indurska D7

Jagiellońska F4
Jasińskiego, gen. (od Grandz.) D1
Jasna C2

Podolna E6.
Podwalna E3.
Podzamcze D4
Polna C5.
Poniatowskiego J., Księcia E1
Portowa (od Młynarskiej) B4.
Północna F2.
Prawo-Nadbrzeżna D5
Prochowa E5. Próżna B8.
Przebieg (od z-k Artyler.) F6.
Przechodnia D4.
Przedmiejska F6.
Przejazd F7.
Przemysłowa G8.
Przeskok (od Orzeszkowej) F3.
Ptasia D5.
Pusta (N. Kolonja) F7.
Puszkina E2,

Rabiejowska B7.
Radzywińska B7.
Rajgrodzka A6.
Raszyńska A8.
Romera D6.
Rów D6.
Rusznikarska D4.
Rybacka B3,
Rybi Rynek D3.
Rydza Śmigłego, gen. E4.

Rymarska E6.
Rynkowa D4.
Rysia B7.
Rzeźnicka Cl.

Sienny Rynek D5.
Skidelska F5.
Skidelski plac F5.
Skośna C7.
Skórnicza D2.
Słodowa (od Browarnej) D5.
Słoneczna A7,

Jastrzębia F2
Jeruzolimka E5
Jezuicka (d- Mistrzowska) D4
Jęczmienna D7,
Jurydyka (d. Fabryczna) D3

Kacza (od Młynarskiej) C5
Kadrowa G5
Kalinowskiego
(od Grandz.) C1
Kalucińska (d. Kołozańska) D4
Kanonierska G5
Karmelicka (d. Browarna) D5
Kasztelańska E1
Kazimierza (od Zamk.) C4
Klasztorna D4
Klonowa G5
Knyszyńska B8
Kolejowa F4
Kołowa D2
Koloza C4
Konna (d. z-k Artyler.) F6
Konopna D6
Kosynierska C2
Kościuszki G3
Kozia F7
Kraśńskiego Z. E2
Kraszewskiego J. I. B6
Krawiecka D3
Krecia D3
Krochmalna D3

Krucza E4
Kryniczna (N. Kolonja) G7
Krzywa D3
Krzyżaki (maj. Stanisławów) G1
Kundzińska B8
Kurhan D5
Kurpiowska B7

Kurza D3

Słowackiego E1.
Smocza (u Rzeźnickiej) C2.
Smolna (od Karmelickiej) D5
Sobieskiego (d. N.
Artyler.) F4.
Sokolnicza (d. z-k Młynarski) C5.
Solna D6.
Sosnowa (od Skidelskiej) H5.
Sowińskiego Gen. G4
Stanisławowska G2.
Stara D4.
Stroma (od Zbożowej) E3.
Strycharska E1.
Strzelecka G5.
Sucha C2.
Sudawska A8.
Syrokomi (od Łosoś.) A5.
Szara (od Białost.) C8
Szczygła G4.
Szkłana (od Białost.) C7.
Szkolna (od Zamk.) D4.

Ślepa E4.
Ślimak E6.
Śmiała (od Wileńskiej) E3.
Śniadeckich Cl.
Świerkowa G3.
Świsłocka B8.

Tartaczna (u Podolnej) F7.
Tatarska G5.
Teatralny Plac (część pl.
Tyzenhauza) E3.
Towarowa (u Rynkowej) D3
Tracka E5
Trauguta R. (od Grandz.)
Dl. Trębacka C6.
Trojdena A7.
Trójcy św. (Trojecka) D3.
Tytoniowa D4.
Tyzenhauza Plac (d. Wolności) E3.

Legjonowa F6
Lelewela J. B7
Lenkiewicza G5
Lewo-Nadbrzeżna D6
Lewusza (d. Szkolna) D4
Lidzka G4
Lipowa C6
Lipska B2
Listopada 11-go (Kresowa) E2
Listowskiego E4
Litewska E2
Liońska (d. Dcielna) F3

Łabieńska (od Lipowej) C6
Łososińska C6 Łowiecka C5

Magistracka D3
Makowa E2
Mała (N. Kolonja) F7
Mazowiecka A8
Mickiewicza E2
Mieszczńska D4
Mięsna (d. Rynkowa) D4
Migowska A7
Mikołaja Św. (d. Szpitalna) E3
Młynarska B4
Mokra D3.
Moniuszki (od Łosoś.) E5
Monopolowa F2
Mostowa D5
Mydlana D3

Ułańska C6.

Wapienna D2.
Warzywna D3.
Wąska D6.
Wigierska A8.
Wigury C2
Wileńska D2.
Witoldowa (d. Bankowa) E4.
Wołłowicza plac (u Prochowni) F5,
Wronia A4.
Wróblewskiego Zyg,
(d. Skarbowa) D4.
Wysockiego P. G3.
Wysoka D6

Zajęcza F4.
Zakręt E6.
Zamkowa D4.
Zana T. (u Łosoś.) B6.
Zawierszczyzna C3.
Zbocze (część d. Fabrycznej) C4.
Zbożowa E6.
Zdrojowa F7.
Zduńska (d. z-k Jerozolim.) F5.
Zielna (d. Ceglana) D5.
Zielona F3
Zjazd D6.
Złotarska D4.

Żabia D3.
Żelazna (od Białost.) C7.
Żeromskiego D1.
Żórawia G7
Żwirki C2.
Żytnia (u maj. Stanisławów) G1.

WYKAZ BUDYNKÓW PUBLICZNYCH

- 1 Kościół po-jezuicki (Fara) D4.
- 2 „ po-bernardyński D5
- 3 „ garnizonowy D4.
- 4 „ S. S. Nazaretanek (b. P .P. Brygidek), klasztor E4.
- 5 „ XX. Franciszkanów, klasztor C5.
- 6 Zbór ewang.-augsburski F2.
- 7 Sobór prawosławny F3.
- 8 Cerkiew garnizonowa E3.
- 9 „ na Koloży C4.
- 10 „ i klasztor żeński D4.
- 11 „ zaniemeńska D7.
- 12 Konsystorz i pałac arcybiskupa prawosł. D2-3.
- 13 Synagoga (główna) CD4.
- 14 „ E4.
- 15 „ na przedm. zaniem. C6-5.
- 16 Starostwo, urzędy skarbowe E3.
- 17 Inspektorat szkolny i Muzeum Państw. E3.
- 18 Sąd Okręgowy E3.
- 19 „ grodzki D4.
- 20 Poczta i telegraf E3.
- 21 „ (filia) i biblioteka miejska (filja) C6.
- 22 Magistrat i lombard miejski D3.
- 23
- 24 Straż pożarna C4.
- 25 Dworzec kolejowy G3.
- 26 Teatr miejski E2.
- 27 Dom Podoficera (Teatr żołn.) E2.
- 28 Bank Polski E4.
- 29
- 30 Szpital Okr. (wojsk.) CD4.
- 31 Stary Ratusz D4.
- 32 Wieża ciśnień E5.
- 33 Filtry i stacja pomp wodociągu miejskiego F7.
- 34 Komenda Pol. P. E3-2.
- 24

- 36 Posterunek Pol. P. C6.
37 P. Gimnazjum Męskie F2.
38 „ „ Żeńskie D3-4.
39 P. Seminarjum „ F3.
40 „ „ Męskie i b. kościół PP. Bernardynek D4-5.
41 Szkoła rzemiosł P. M. Szk. C6
42 „ powsz. im. Żeromskiego B6-7.
43 „ „ im. Batorego D4.
44 „ „ i M. Muzeum Przyrod. F2.
45 P. Fabryka wyrobów tytoń. D4.
46 J. w. Machorzarnia C6.
47 Okr. Urząd Ziemi F3.
48 P. Zarząd Dróg Wodn. C4.
49 Pol T-wo Dobroczynności E3,
50 Przystań dla dzieci chrześc. F6.
51 „ „ żyd. G5
52 Więzienie karne F. 5. D4.
53 Szpital i przystań gminy żyd. E5.
54 Elektrownia miejska F3.
55 Szpital miejski E5.
56 „ sejmikowy DE2.
57 Hotel „Europa" D3.
58 „ Handlowy E3.
59 „ Słowiański D3.
60
61
62 Dom Okręgu Korp. B6

taków i browar, w m-o fabryka wyrobów introligator-
skich „Niemem”, młyn parowy, fabryka surogatów kawy,
fabryka kart do gry, pod m-em cegielnia i kaflarnia.

Historja: Grodno, to prastary gród nadniemeński, leżący na od-
wiecznym szlaku handlowym, łączącym Bałtyk z m. Czarnem. Wy-
kopaliska, dokonane na górze zamkowej, wykryły sporo zabytków
historycznych, zwłaszcza szereg b. ciekawych pozostałości z czasów
udzielnych ks. grodzieńskich (XI-XII w.). Po najeździe Tatarów
w r. 1241 i zniszczeniu przez nich grodu i świątyń zaczyna się
okres panowania litewskiego. Grodno było jednym z najpotężniej-
szych punktów obronnych Litwy w czasie walk z Rusią Halicką
i Krzyżakami. Po unji z Polską Grodno wraz z całem ks. W. Li-
tewskim wchodzi w skład Rzplitej. Od r. 1413 przestaje być sto-
licą udzielnego księstwa, (dłuższy czas było dziedziną W. Ks. Wi-
tolda) i jako m-o pow. wchodzi w skład woj. Trockiego. W 1441 r.
Grodno otrzymuje prawo magdeburskie i od tego czasu ma herb:
jelenia z krzyżem pomiędzy rogami na czerwonym polu (jeleni ś.
Huberta). Grodno było ulubionem miejscem pobytu królów z rodu
Jagiellonów. Często przebywał tu Kazimierz Jagiellończyk i zmarł
w Grodnie w 1492 r., również i syn jego ś. Kazimierz życie tu
w r. 1484 zakończył. W 1522 r. w Grodnie odbył się poraz
1-szy Sejm Rzplitej, a od r. 1678 co 3-ci sejm zbierał się w tem
m-e, z wyjątkiem konwokacyjnych, elekcyjnych i koronacyjnych. Za
Batorego Grodno było ośrodkiem wypraw na Moskwę i tu Batory
na Zamku Starym umarł w r. 1586. W czasie wojen szwedzkich
m-o zostało zajęte przez Moskwę i uległo wielkiemu spustoszeniu.
Za panowania Stanisława Augusta Grodno stało się centrum dzia-
łalności podskarbiiego nadwornego litewskiego i starosty grodzień-
skiego Antoniego Tyzenhauza (1765-1780). Zakłada on tu szereg
fabryk i zakładów naukowych (instytut lekarski, szkoła miernicza
i budowlana, korpus kadetów, ogród botaniczny, fabryki ceramicz-
ne, powozów, pasów „śluckich”, zakłady jubilerskie, tkackie i in.).
W Grodnie w r. 1793 odbywa się słynny sejm niemy, zatwierdza-
jący 2-gi rozbiór Polski, tutaj również 25 listopada 1795 r. Sta-
nisław August podpisuje swą abdykację i stąd wywożą go Rosjanie
do Petersburga. Po rozbiorach Grodno wchodzi w skład zaboru ro-
syjskiego. Od r. 1802 jest m-em gubernialnem. W czasie wojny świa-
towej Grodno w 1915 r. zajmują Niemcy. W 1919 r. wojska pol-
skie wchodzi do Grodna. W 1920 r. (od 19.VII do 26.IX) Grodno
jest zajęte przez bolszewików. Po krwawych walkach (bitwa n. Niem-
nem) Grodno wraca do Polski.

Doj. od Warszawy kol. (266 k.), Wilna (157 k.), Suwałk (104
k.), Wołkowyska (94 k.). Na dw. rozmównica tlf., plan orjentacyj-
ny m-a P. T. K. dla wycieczek i turystów i plan okolic m-a.

Aut. do Wilna, Łunny, Wołkowyska, Krynek, Białegostoku, Dąb-
rowy. Suchowoli, Augustowa, Druskienik - z pl. Batorego (obok
postoju tablica z rozkładem jazdy).

Przystań statków parowych na Niemnie: a) obok mostu dla ru-
chu kołowego (im. Marszałka Piłsudskiego) na lw. brzegu - wgórę
Niemna do Łunny i Mostów. Parostatki odchodzą codziennie o godz.
4 ppłd. z wyjątkiem soboty; b) obok przystani Wojsk. Klubu Wioś-
larskiego - w soboty, niedziele i święta do podmiejskich miejsco-
wości: Pyszek (5 k.) i Kredowych Gór (7 k.) co parę godz. w cza-
sie ppłd.

Ltn.: cywilne w Karolinie (8 k. od Grodna), wojskowe w Rumłótku (4 k. od Grodna).

Pcz.: główna (ul. Orzeszkowej 9), filje: a) dw. kol., b) przedm. Zanlemeńskie, ul. Łososańska 40.

Środki lokomocji na miejscu: aut. do wynajęcia na pl. Batorego - postój aut. przed „Batorówką”, tks. na pl. Batorego przed „Starym Ratuszem”, drż. przed dw. kol., obok Głównej Pcz., róg Orzeszkowej i Dominikańskiej, pl. Batorego, róg Napoleona i Witoldowej, przy wjeździe na most na Niemnie (80 gr. - 1 zł. 20 gr.)

Statki do wynajęcia: przystań statków Szymańskiego (obok mostu na Niemnie) - statki „Jagiełło” do 300 osób i „Jadwiga” do 200 osób - do rozpoczęcia sezonu w Druskiénikach statek motorowy „Śmigły” (do 50 osób) na przystani Wojsk. Klubu Wioślarskiego.

Łodzie do wynajęcia obok przystani Klubu i przy ujściu Horodniczanki do Niemna (1 zł. - 1½ zł. za godz.)

Hot: „Europejski” (Dominikańska 24) pk. 31 od 2 zł. 50 gr. „Handlowy” (Dominikańska 28) 20 pk. (od 2 zł. 50 gr.); - „Słowiański” (Dominikańska 18) 11 pk. (od 2 zł. 50 gr.)

Schr. szkolne, dostępne i dla wycieczek turystycznych - państw. gimnazjum im. A. Mickiewicza - Akademicka 10 (40-50 ł.), szkolne 50 gr. inni 1 zł.

Rst.: w hot. Europejskim (Dominikańska 24); „Bagatela” w hotelu Słowiańskim (Dominikańska 18); rst.-kaw. „Royal” (Napoleona 1), rst. Klubu Polskiego (zimną ul. Howera, latem ul. Akademicka 8 - obok wejścia do Ogrodu Miejskiego), rst. Klubu Sportowego „Cresovia” (ul. Narutowicza 4), rst. Ogniska Podoficerów (Mostowa 2). W czasie ob. i kolacji muzyka lub radjo. Ceny 80 gr. - 1 zł.

Kaw. i cuk. „Royal” - ul. Napoleona 1. „Europejska” (Dominikańska 20), Maleszy w hot. Europejskim (Dominikańska 24), Ziemiańska (Orzeszkowej 5), Szyrowskiego (Pocztowa 11), Śleszyńskiego (Brygidzka róg Witoldowej)

Bnk.: Polski (Napoleona 17), Hipoteczny (ul. Dominikańska 16), K. K. O. (Orzeszkowej 3); - Kantory wymiany Flatego, Marejny, Zakhejma, P. K. O. - pcz. główna (Orzeszkowej 9).

Organizacje turyst.: Komisja turystyczna przy Zarządzie Miejskim - (ul. Dominikańska 12 p. II); P. T. K., oddz. w Grodnie, ul. Z. Wróblewskiego 1, kancelarja notariusza Miłkowskiego (prezesa T-wa), Agentura „Orblsu” przy ul. Dominikańskiej 18 - Księgarnia „Ognisko”.

Elkt.: 220 v.

Czasopisma: „Dziennik Kresowy”, „Express Grodzieński”, „Nowe Życie”, „Kurjer Codzienny Grodzieński 5 gr.”, „Wiecz. Kurjer Grodzieński”, „Ostatnie Wiadomości”, „Grodner Moment”.

Teatry i kina: Teatr Miejski im. Elizy Orzeszkowej - czynny przez cały rok z wyjątkiem sierpnia (stała siedziba teatru objazdowego) - pl. Teatralny; Teatr Garnizonowy (Narutowicza 1). Kina dźwiękowe: „Polonja” (Pocztowa 4), „Apollo” (Dominikańska 26), „Zosienska” (Brygidzka 2); nieme - „Palace” (Orzeszkowej 15).

Sporty: Klub Sportowy „Cresovia” z kortem tenisowym (Narutowicza 4). Woj. Klub Sportów Wodnych (przystań n. Niemnem, róg ul. Podzamcze i Wybrzeża Pierackiego). Klub Sportowy „Makabi” (przystań na Niemnie). Stadjon sportowy D. O. K. III koło koszar Kościuszkowskich (ul. Sobieskiego).

Zwiedzanie Grodna rozpocząć należy po przyjeździe na dw. kol. od ul. Orzeszkowej, która prowadzi do centrum m-a; znajdują się przy niej charakterystyczne małe

domki murowane, w których Tyzenhaus osiedlał sprowadzanych z zagranicy do swoich fabryk majstrów. Tworzyły one wówczas odpowiednik dzisiejszych miast-ogrodów.

U zbiegu ul. Orzeszkowej i Akademickiej znajduje się dom po b. Głównym Kantorze Fabrycznym Tyzenhausza (widoczny z podwórza d. Nr. 26 przy ul. Orzeszkowej). Po przeciwnej str. pod Nr. 17 *dom Elizy Orzeszkowej*, w którym zmarła w 1910 r. (oprowadza woźny, mieszkający w podwórzu). O kilka domów dalej po str. parzystej rozpoczyna się Ogród Miejski z pomnikiem E. Orzeszkowej, wystawionym w r. 1929, dłuta rzeźbiarza R. Zerycha. Pomnik ten stoi tuż przy miejscu, na którym wznosił się dawniej pałac Tyzenhausów, późniejsza siedziba Repnina i generał-gubernatorów. Opis pałacu i zabaw w nim oraz w przylegającej „Dolinie Szwajcarskiej” wówczas odbywanych — znajdujemy w powieści Reymonta „Rok 1794”: Pałac ten został w r. 1915 przez Niemców zbombardowany i spłonął. Obok pomnika E. Orzeszkowej znajduje się *Teatr Miejski* jej imienia, przebudowany po dawnym Teatrze Tyzenhausza, (mieści 650 osób.) W Teatrze na widowni wisi żyrandol z kryształów Tyzenhausowskich wyrobów. Dalej w głębi ogrodu — stary park Tyzenhausowski i stały ogród botaniczny.

Przy przylegającej do ogrodu miejskiego ul. Narutowicza pod Nr. 6, za kortami tenisowymi Klubu „Cresovia”, znajduje się dawny *dom ks. Józefa Poniatowskiego*, darowany mu specjalnym zapisem przez Stanisława Augusta.

Stąd, wracając ku ulicy Orzeszkowej, przechodzi się przez pl. Wolności, na którym stoi *pomnik — obelisk*, wystawiony na pamiątkę zwycięstwa nad bolszewikami w r. 1920.

Za nim w głębi po przejściu mostu przy ul. Grandziekiej — dawny *pałac* podstolego M. hr. Walickiego (dziś siedziba biskupa prawosławnego).

Stąd należy wrócić i przejść pr. str. pl. Wolności obok sądu grodzkiego, mieszczącego się w dawnym pałacyku w stylu neoklasycyzy, i dalej — obok Archiwum Państwowego, skręcić w pr.; po przejściu mostu n. rz. Horodniczanką wchodzi się na dalszy ciąg ul. Orzeszkowej i kierując się w pr., mijając przecinającą ją ul. Horodniczańską — dochodzi się po tejsze stronie do domku p.p Wróblewskich — m. ur. znakomitego uczonego, prof. chemii i fizyki, W. Wróblewskiego (skroplil powietrze).

Nprz. tego domu znajduje się *gmach Starostwa*, dawny

pałac Maksymowicza, w którym przebywał w r. 1812 sztab Heronima Bonapartego, króla westfalskiego. Przy końcu ul. Orzeszkowej wchodzi się na ul. Dominikańską, nosząca nazwę od dawnego klasztoru O. O. Dominikanów (dziś Gimnazjum Państwowe Żeńskie — d. Nr. 10). Znajdujący się obok Gimnazjum skwer ogrodzony jest miejscem po dawnym koście, zburzonym przez Rosjan po r. 1863. Za skwerem — *Ratusz* (budowle poklasztorne). Przed skwerem przy ul. Dominikańskiej 18 (dziś hotel „Słowiański”) — dom po dawnym koście. ś. Ducha.

Z ul. Dominikańskiej wychodzi się na pl. Batorego. U wylotu ul. Dominikańskiej — dawna *Fara Witoldowa* (koniec XIV w.), przebudowana po r. 1892 na sobór prawosławny, obecnie odbudowana na koście. garnizonowy (w części prezbiterjalnej — resztki polichromji z XVI w.). Po wyjściu z ogrodzenia koście. należy udać się wpr., obok kamienicy z XVI w. i ul. Zamkową do końca, a następnie przez most n. fosą przejść do Królewskiego **Zamku** Starego z czasów Witolda, który przez dłuższy czas pozostawał zamkiem obronnym (zachowała się część muru obronnego od str. Niemna), poczem był przebudowany przez króla Stefana Batorego na mieszkalny (według planu budowniczego Scoto z Parmy). Tu się odbywały w XVII w. Sejmy Rzplitej i tu zmarł Stefan Batory. Obecnie część zamku zajmuje *Państwowe Muzeum Historyczno-Etnograficzne*, pozostała jest odbudowywana. Na dziedzińcu zamkowym w latach 1932/33 odkopano niezwykle ciekawy *kompleks zabytkowych zabudowań*, jak resztki domu mieszkalnego książęcego z cegły (XI — XII w.), ruiny świątyni z głazami ofiarnymi (XI w.) i kaplicy zamkowej (XIII w.), obie z cegły, oraz resztki zabudowań drewnianych z XII — XIII w. (oprowadza woźny Muzeum). Z dziedzińca zamkowego — wdół Niemna, po nr. str. widoczna jest *świątynia obronna na Koloży* (XI — XII w.) z ozdobami majolikowymi nazewnątrz i dużą ilością głośników (garnków akustycznych) wewnątrz.

Obok Zamku Starego znajduje się *Zamek Nowy* (obecnie zajęty przez szpital) z czasów Saskich. Tu zamieszkiwał (1795 — 1797) i abdykował król Stanisław August i tu odbywały się Sejmy Rzplitej w XVIII w. oraz Sejm Rozbiorowy w 1793 r.

Od Zamku Nowego przechodzi się ul. Zamkową na pl. Batorego; nawprost obok Starego Ratusza o charakterze klasycystycznym (r. 1807) — *kości. farny* (dawn. O. O.

Jezuitów) z poł. XVII w., — w stylu barokowym z 2 wieżami i kopułą, w planie krzyżowym, z licznymi i pięknymi rzeźbami w prezbiterjum. Tamże kaplica M. B. Studenckiej oraz pomnik A. Tyzenhauza.

Obok kośc. farnego (róg pl. Batorego i ul. Brygidzkiej) znajduje się dom mieszkalny, zw. „Batorówka”, z podcieniami od podwórza (wejście z pl. Batorego). W domu tym, jak głosi podanie, miał zamieszkać król Stefan Batory podczas przebudowy Zamku.

Przy pl. Batorego za Starym Ratuszem i kramami znajduje się dawny pałac Radziwiłłów, a następnie Lubeckich (obecnie własność Margolisa). Z pl. Batorego przechodzi się str. pr. ul. Brygidzkiej do kośc., dawniej P. P. Brygidek, — obecnie S. S. Nazaretu, wybudowanego w roku 1642 przez Krzysztofa i Aleksandrę z Sobieskich Wiesiołowskich w stylu barokowym. W ogrodzie klasztornym znajduje się stary lamus (XVII w.) z podcieniami. Od kośc. P. P. Brygidek przechodzi się ul. Nazaretańską, ul. Dziemianowską i ul. Bernardyńską do kośc. *Pobernardyńskiego* (XVI w), z gotyckimi oknami w prezbiterjum i piękną wieżą. Przy kośc. — zabudowania klasztorne z refektarzem o sklepieniach późnogotyckich. Z kośc. przechodzi się nawprost do ul. Mostowej, poczem skręciwszy w lw. i przeszedłszy przez most na Niemnie, dochodzi się do widocznej (od mostu w lw.) *bożnicy żydowskiej drewnianej* (XVIII w.) z dachem o 3 kondygnacjach. Na przedm., również po 2-ej str. (pr.) mostu, na wzgórzu znajduje się klasztor i kośc. OO. Franciszkanów, fundacji Kureza z I-ej poł. XVII w. — jednowieżowy o 3 nawach, wewnątrz skremne. Z przedm. wrócić należy przez tenże most, ul. Mostową, przez pl. Batorego, ul. Dominikańską, ul. Orzeszkowej, za domem Nr. 40 skrócić w ul. Ljońska, przy końcu której mieści się *Miejskie Muzeum Przyrodnicze* z b. ciekawą kolekcją motyli i innymi okazami, następnie, wracając, na ul. Orzeszkowej u wylotu jej skrócić w lw. na ul. Stanisławowską, prowadzącą do dawnego *pałacu Stanisława Augusta* (obecnie własność Jana ks. Druckiego-Lubeckiego). Przy ul. Stanisławowskiej Nr. 15 znajduje się *ogród zoologiczny* ze znaczną ilością okazów. Z ogrodu zoologicznego ul. Stanisławowską można wrócić wprost do dw. kol.

288 k. Rybnica (p. o.), 298 k. Porzecze (st., b.).

Linja kol. Porzecze — Druskieniki: 18 k., poc. os. 22 min. Połączenie stałe do każdego poc. w kierunku Wilno — Warszawa i odwrotnie; przy poc. os. specj. lne wg.

Na 18 k. **Druskieniki**, zdrojowisko; m-ko na gr. Litwy, którą stanowi rz. Niemen, na pr. brzegu rz. Rotniczanki, przy ujściu jej do Niemna, 198 m. n. p. m., w pięknej okolicy pagórkowatej, na piaszczystem płaskowzgórzu, wzdłuż wartkiej Rotniczanki, gwałtownie spadającej sztucznymi kaskadami. Z 3 stron otaczają Druskieniki rozległe lasy sosnowe (150.000 ha). Grunt przepuszczalny. Klimat dość łagodny, bez dużych wahań, położenie zaciszne. Powietrze czyste, nasycone żywicą.

Zdrowisko posiada 17 obfitych źródeł słonych samobijających i kilka wierconych. Wody druskienickie — to solanki znacznie rozcieńczone, zawierają tylko 5 do 10% soli z domieszką wapnia i magnezji.

Solanki posiadają częściowo własności radiacyjne. Dostarczają wody do kąpieli i do picia. Nadto w pobliżu Druskienik znajdują się pokłady borowiny. Druskieniki mają wyborne warunki klimatyczne. Wody druskienickie zaleca się w chorobach następujących: nieżyty żołądka z obniżoną kwasotą, nieżyty jelit i dróg żółciowych; nieżyty pęcherza moczowego i miedniczek nerkowych, miażdżycę tętnic i choroby serca, nieżyty dróg oddechowych, ozdrowiny po chorobach zakaźnych, zołży i skaza wypocinowa, osłabienie nerwowe, neurastenja. D. wyłącza się w dolegliwościach następujących: stany depresji nerwowej, zapalenie nerek, gruźlica płuc, niewyrównane schorzenia serca.

Zakład kąpielowy posiada 100 kabin I kl., 12 II kl., radiacyjnych kąpiele solankowe i 3 źródła do picia. Następnie kąpiele kwasowęgłowe, błotne, wodolecznictwo, elektroterapię, lampę kwarcową. Wreszcie kąpiele rzeczne z plażą piaszczystą na Niemnie i kaskadę na Rotniczance, a słoneczno-powietrzne w lesie sosnowym na falistym terenie. 3 zakłady dietetyczne.

Sezon I trwa od 1 maja do 15 czerwca, II od 16 czerwca do 15 sierpnia, III od 16 sierpnia do 20 września. Podczas sezonu ordynuje kilkunastu lekarzy.

Historja: W XII w. zbudowany tu był przez ks. litewskich drewniany zamek w celu obrony przed Krzyżakami. Nazwa Druskieniki pochodzi od litewskiego słowa druskas-sól, znajdowały się tu bowiem niegdyś stony źródła (bromo-jodłowe solanki) i warzelnie soli. I-a wyprawa Krzyżaków w te strony miała miejsce w r. 1312, pod wodzą komtura Heinricha Plotzke. Po zdobyciu 2 innych zamków i wycięciu w pień ludzi zbrojnych, Krzyżacy uprowadzili z sobą 700 niewolników. Za panowania Kiejstuta napady często powtarzały się. Najpamiętniejszy był w r. 1378 pod dowództwem Teodoryka Elnera, Komtura Belgji. Źródła mineralne w Druskienikach zaczęły być sławne w końcu XVII w. W r. 1830 hr. Fonberg zrobił analizę wody mineralnej. W 2-ej poł. XIX w. Druskieniki stały się znanem zdrojowiskiem, do którego zjeżdżali liczni kuracjusze dla kąpieli słonych.

Doj. Od dw. kol. do zakładu 400 m. Drż., tks. ok. 1 zł., po-zatem aut. i tks. codziennie do Grodna. Przejazd 4 zł.

Hot: „Centralny”, „Imperial”.

Schr. szkolne: ul. Piłsudskiego.

70 łns. i dworków.

Wszystkie budynki w zdrojowisku mogą pomieścić do 8000 kuracjuszków.

- Rst. kaw. i cuk. 1) „Erin” — Kruzenszterna (ul. Orzeszkowej przy parku), 2) „Parkowa” — (w parku obok zakładu zdrojowego), 3) „Oaza” — Frenkla, (ul. Poznańska).

Pcz.

Bnk.: K. K. O. w Druskienikach, ul. Orzeszkowej.

Taksa klimat. 25—30 zł. za 6 tygodni (urzęd. państw. i wojskowi — 50% zniżki).

Organiz. turyst.: T-wo Przyjaciół Druskienik (ul. Piłsudskiego)

Elkt. 220 v.

Zakład zdrojowy, hot. i pns. zakładowe oraz lepsze prywatne są skanalizowane.

Apt. — ul. Piłsudskiego.

Rozrywki: zabawy taneczne w „Kasynie Zdrojowem” (Spokojna 4), w kaw. „Parkowej”, „Oazie”, „Erinie”, oraz imprezy T-wo przyjaciół Druskienik, jak wianki na Niemnie, zabawy w parku i in.

Teatr dojazdowy z Grodna, Warszawy, Wilna, koncerty w sali „Oazy”, ul. Poznańska.

Kino w „Erynie” — ul. Orzeszkowej.

Koncerty orkiestry wojskowej w parku.

Sporty: nowoczesne korty ziemne T-wo Przyjaciół Druskienik (na Pogance), i boisko, łódzie na rzece, rybołówstwo.

Spacery w parku n. Niemnem, n. Rotniczanką i n.j. Druskonie.

Na Pogance dworek Marszałka Piłsudskiego.

Wycieczki bliższe: w dol. Niemna do dzikiej kotliny *Rajgrodzkiej* i do pięknych pobliskich jezior leśnych.

Wycieczki dalsze: 1) *J. Hgis* i *Gruta*, 8 k. sz. oraz 3 k. d. gruntową w kier. pnw., w kierunku strażnicy K. O. P. w Uciesze. 2) *W. Rańdomańce* — 14 k. sz. — grupa drzew barciowych. 3) *W. Rotnica* — 3 k. sz. w kierunku pnw., albo lasem przez Pogankę d. gruntową — grób druha *A. Mickiewicz* — *Jana Czczota* na cmentarzu obok kośc. 4) *J. Łot* — 8 k. — ze schr. n. jeziorem — (łż. 8 po 1 zł. 50 gr.). 5) *W. Zapurwie*, 11 k. sz. na Porzecze i 3 k. d. gruntową obok źródła „Kuchnia Królewska” — grupa pięknych drzew barciowych, charakterystyczne dawne świronki, krzyż ozdobny z daszkiem na cmentarzu — w pobliżu 2 jeziora *Dub* i *Maszonka*. Posilki we wsi. Stąd do „*Pojezierza Salackiego*” (jezioro spłynęło w 1841 r.) — 2 k. na pd. od Zapurwia — z „ostrowami” *Lichackim* i *Zapurwiańskim*; zachowały się tu ślady os. przedhistorycznych z uroczyskiem „*Podlednica*” i źródłem „*Królewska kuchnia*” (miejsce pobytu Zygmunta Augusta). Doj. do „*pojezierza*”: aut. z Druskienik — 11 k., od st. kol. Porzecze 7 k. sz., od sz. 2 k. d. boczna prowadzi przez las obok leśniczówki w Konablach.

308 k. Sanowo (p. o.); — 324 k. Marcinkańce (st., b.); — 345 k. Orany (st., b.). Ode. Orany — Wilno — Turmont str. 47. (Wileńszczyzna.)

B. (Warszawa) — **Krynki** — **Wołkowysk** — **Zelwa** — (Baranowiec — Stołpce).

Warszawa — Łochów: t. III „Przewodnika po Polsce”; Łochów — Białystok — Krynki str. 186 (Podlasie).

230 k. *Krynki* (st.), 18 k. na pn. d. polnemi m-o n. rz. Krynka, ok. 7.000 mszk., kwitnie tu przemysł garbarski.

Historja: W m-e tem w r. 1434 król Władysław Jagiełło na prośby W. Ks. litewskiego Zygmunta Kiejstutowicza odnowił jedność Litwy z Koroną i związał ją węzłem ściślejszym. Zygmunt wyjechał na spotkanie króla, który powracał z łowów w puszczy białowieskiej, a oddając mu hołd i składając bogate podarunki, błagał, aby się udał w głąb Litwy. Jagiełło nie dał się do tego nakłonić. Układy jednak doszły do skutku. Uchwalono powtórnie wieczne zjednoczenie obu narodów, potwierdzone tegoż roku w Grodnie. W zimie 1706 r. Karol XII, król szwedzki w pochodzie z Polski na Litwę stanął w Krynkach ze swym głównym korpusem. Przez Krynki przebiegał dawny trakt z Wilna do Krakowa na Lublin. W okolicach Krynek była ongiś wielka puszcza. Przyjeżdżał tu na polowanie król Stanisław August. Ok. r. 1886 prawie całe m-o zniszczył pożar.

Stara *synagoga* z XV w. przy ul. Garbarskiej niedaleko rynku. *Kośc. p.w. ś. Anny* (gotyk) z r. 1914. **Hot.:** Terkiela przy ul. Piłsudskiego. **Hot. i cuk. Morchelewicza** (róg pl. Jagiellońskiego i ul. Sokólskiej), **cuk. Turskiego** (pl. Jagielloński róg Garbarskiej).

Wycieczka: na pd. 10 k. d. gruntową do znajdującej się pod Kruszynianami, wsią Tatarów litewskich — Łysej Góry, na której niegdyś stał kość. Według podania w niedziele i święta o 12-ej w pld. słychać tu dzwony, gdy się ucho do ziemi przyłoży. W *Kruszynianach* drewniany *mecz* tatarski.

242 k. Brzostowica (st., b.). — Na pnw. sz. 10 k. aut. (1 zł.) *Brzostowica Wielka*, m-ko n. rz. Brzostowiczanką.

Niegdyś własność Chodkiewiczów. Chodkiewiczówna wniosła ją w dom Mniszchów. Jerzy Wandalin Mniszcz, marszałek wielki koronny (pochowany tutaj) wyrobił dla m-a różne przywileje. W Brzostowicy Wielkiej mieszkał jakiś czas w r. 1831 wielki ks. Konstanty Pawłowicz.

Kość. murowany z r. 1620 ś.ś. *Piotra i Pawła*, częściowo przebudowany w poł. XVIII w.; mimo pożarów, które nawiedziły Brzostowicę, ostał się po dzień dzisiejszy. Przerobiony przez władze rosyjskie na cerkiew, obecnie zwrócony. Drugi *kości.* z kamienia łupanego b. ładny, fundacji Józefa hr. Kossakowskiego, wzniesiony w 1912 r., p.w. *Przemienienia Pańskiego*. W rynku wznosi się piętrowa kamienica z podsieniami, która za czasów Chodkiewicza była zajazdem, t. zw. „*Sukiennice*”. Opodal kość. starego w kierunku w. w ogrodzie owocowym dworu pp. Kossakowskich znajduje się skarbiec, stary budynek o b. grubych murach i lochach podziemnych, łączących

go z kośc. Na cmentarzu stara drewniana kaplica i resztki murowanej dzwonnicy, pochodzące prawdopodobnie z XVIII w. — 1½ k. od m-a w kierunku pdz. *dwór Brzostowica Wielka*, dobra ongiś hetmana Chodkiewicza obecnie Stanisława hr. Kossakowskiego. Dwór z 3 części, z których 1-a sięga czasów Chodkiewicza, 2-ga liczy ok. 100 lat, 3-a współczesna o charakterze zamków nadreńskich; piętrowy pałac z wieżycami. Wewnątrz pałacu dużo cennych zabytków, jako to: obrazy (Ruisdael, Tyejan), portrety rodzinne, staroświeckie meble z różnych epok, porcelana sewrska, saska i korecka. lampa wisząca roboty weneckiej, świeczniki, srebra i t. p. W pałacu kufer hetmana Chodkiewicza. Znajduje się tutaj również wiele dokumentów, mających znaczenie historyczne.

10 k. sz. od st. na puz. majątek *Brzostowica Mała*. Przeszedł od rodziny Massalskich w posiadanie Stryjeńskich, a obecnie należy do rodziny Wołkowickich. Dwór stary odznacza się tem, że posiada jedyne w okolicy saskie dachy. Obok dworu wznosi się piętrowy murowany budynek o wielkich salach i resztkach staroświeckich kutych żelaznych krat w oknach, w którym w XVIII w. mieścił się zбір kalwiński. We dworze sporo ocalałych mebli staroświeckich. 1½ k. od dworu *kośc. kat.* murowany, ufundowany przez rodzinę Wołkowickich, w r. 1868 przerobiony na cerkiew, a w r. 1919 restytuowany. Niedaleko — majątek *Brzostowica Murowana*. Własność rodziny Sołtanów. Stary pałac murowany piętrowy, wybudowany przez hr. Jundziłła.

254 k. Rudawka (p. o.); — 265 k. Andrzejewicze (st., węzeł linii kol. do Hajnówki, str. 117).

275 k. *Wołkowysk Centr.* (st., rst., węzeł kol. Białystok — Słonim, Siedlce — Lida); — 278 k. **Wołkowysk Miasto** (st., b.), m-o pow. n. rz. Wołkowyją, ok. 16.000 mszk. (w tej liczbie 6.332 Żydów i 23 mahometan). Młyny, fabryka świec, łożu, garbarnia, 2 ceglarnie, kaflarnia.

Historja: Wołkowysk — b. stara os.; w r. 1038 napad Jadźwin-gów, rzeź i pożar, najście Tatarów w 1224 r. — niszcza Wołkowysk. Po śmierci W. Ks. Litewskiego Rynolda Wołkowysk znowu zniszczony przez Mongołów, wkrótce podźwignięty przez Mendoga, do którego należał. W 1252—1258 zdobywany kilkakrotnie przez ks. ks. halickich. Po odzyskaniu Wołkowska Mendog odbudował i upiększył zamek. W 20 lat później Jagiełło ustąpił Wołkowysk Witoldowi za ks. trockie. W 1385 r. Jagiełło z Wołkowska wyprawia postów do Krakowa z oświadczeniem o przyjęciu wiary chrześcijańskiej i małżeństwie z Jadwigą. Zjazd w tej sprawie w 1386 r. i deklaracja Jagiełły przyjęcia wiary chrześcijańskiej. Tryumfalny wjazd

Jagięły ze szlachtą polską przez bramę tryumfalną na rz. Roś. Witold funduje świątynię. Najazd nagry Krzyżaków w r. 1409 (wielki mistrz Ulrych von Jungingen), 16 marca — pożar — rzeź — uprowadzenie mnóstwa jeńców. W r. 1656 wojska polsko-litewskie i Tatarzy, sprzymierzeni z Polakami, zwyciężają Szwedów (pozostały z tych czasów szance). W r. 1662 Wołkowysk zniszczony zupełnie przez Moskwę. Od czasów wojen szwedzkich chyli się do upadku. W r. 1794 częściowo zniszczony w czasie insurekcji kościuszkowskiej. W r. 1812 — jest główną kwaterą II armii rosyjskiej. W czasie od wrotu Napoleona — 15 i 16 listopada 1812 r. mordercza bitwa między 28000-nym korpusem Sackena a oddz. francuskim Rayniera, który, zagrożony oskrzydleniem, musiał się cofnąć. M-o spalono wtedy do szczytu tak, że nie mając gdzie pomieścić władz pow. — przenoszą je do Izabelina.

Wołkowysk dzieli się na Wołkowysk Centralny — Borki, osiedle świeżo (ok. 1924 — 27 r.) powstałe i Wołkowysk Miasto. Wołkowysk C. hot. nie posiada.

Z Wołkowyska C. aut. (50 gr.) — tylko w dzień — do *Wołkowyska Miasto* (5 k.). Najlepszy hot. — 1 zł. 50 gr. — „Grodzieński” przy ul. tej samej nazwy. Rst. w Klubie Towarzystwa Rezureksa Obywatelska (ul. Kościuszki). Oddz. P. T. K. (Rynkowa 18). 3 kina. Czasopisma: „Tygodnik Wołkowyski” i „Dos Wołkowyskier Lebń”. Tereny narciarskie w Wołkowysku Centralnym i skocznia na „Szwedzkiej Górze”. Cuk. Skowrońskiego (ul. Pierackiego 1).

Kość. kat. z 1841 — 8 r., cerkiew, synagoga. W pd. części m-a „Szwedzkie Góry” (wykopaliska przedhistoryczne).

304 k. Zelwa (st., b.), ½ k. d. gruntową m-ko na lw. brzegu Zelwianki, 1400 mszk. W pamiętnikach Sułkowskiego (1791 — 1793 r.) — opis bohaterskiej obrony mostu na Zelwie przeciw następującym wojskom gen. rosyjskiego Persena w czasie insurekcji Kościuszkowskiej. W r. 1831 Zelwa przechodzi na skarb; słynne jarmarki. 2 kość. — z tych jeden drewniany. Zelwa posiada komunikację aut. ze Słonimem i Wołkowyskiem.

Odc. kol. Zelwa — Baranowicze — Stolpce str. 80. (Nowogródzczyzna).

33. (Warszawa — Siedlce) — ŚWISŁOCZ — WOŁKOWYSK — (Wilno) LIDA — (Zahacie).

Linja kol. Warszawa — Wilno 493 k., poc. os. ok. 12 gdz.; Warszawa — Zahacie 690 k., poc. os. ok. 23 gdz.; Świsłocz — Wołkowysk — Lida 139 k., poc. os. ok. 4 gdz.

Odc. Warszawa — Mrozy p. t. III „Przewodnika po Polsce”; Mrozy — Czeremcha str. 187 (Podlasie); Czeremcha — Świsłocz str. 160 (Puszcze).

261 k. Świsłocz (st., b.); opis m-ka — str. 163 (Puszcze).

Obok Świsłoczy — puszcza Świsłocka, łącząca się z puszczą Białowieską (str. 164 — „Puszcze”).

280 Andrzejewicze (st. węzłowa) str. 115; — 289 k. Wołkowysk Centralny (st. węzłowa, rst.) str. 115; — 308 k. *Roś* (st., b.), m-ko. Kość. murowany z r. 1611, zbudowany przez hetmana Hieronima Chodkiewicza; — 325 k. *Mosty* (st., rst., węzeł kol. Grodno — Mosty i Wołkowysk — Lida), m-ko na lw. brzegu Niemna, 1317 mszk. Kość. w r. 1539 wzniesiony z drzewa przez królową Bonę. Wielka fabryka dykty; — 348 k. Różanka n. Niemnem (st., b.); — 358 k. *Żołudek* (p. o.), m-ko; w kość. tutejszym pochowany został w 1785 r. Antoni Tyzenhauz, podskarbi W. Ks. Litewskiego. Karol XII, walcząc na Litwie w r. 1706 z wojskiem ruskiem i oddz. polskimi, trzymającymi stronę Augusta II, miał tu przez dłuższy czas główną kwaterę i stał w klasztorze Karmelitów, fundowanym w 1682 r. przez Kazimierza Fronckiewicza. Stąd wybiegał na oględziny mostu, budowanego na Niemnie pod w. Ołłowo i 8 marca o mało nie zginął wskutek załamania się lodu. — 368 k. Skrzybowce (st.); — 378 k. Kurhan (p. o.); — 385 k. Białohruda (p. o.); — 399 k. Lida str. 92.

Odc. Lida — Wilno i Lida — Zahacie str. 58 i str. 59 (Wileńszczyzna).

34. GRODNO JEZIORY MOSTY.

Linja kol. Grodno — Żydomla — Jeziory 34 k.; poc. os. ok. 1½ gdz.; Grodno — Żydomla — Mosty 58 k.; poc. os. ok. 2 gdz.

A. Grodno — Jeziory.

Grodno str. 106; 20 k. Żydomla (st.); — 25 k. Zakrzewszczyzna (p. o.); 34 k. **Jeziory** (st.), na pn. m-ko n. j. Kań, łączącym się z j. Białem i szeregiem innych jezior. Do Grodna sz. 25 k. W rynku stary *kość-ek*, zbudowany w pocz. XVII w., odnowiony w 1779 r. kosztem Staui.

sława Augusta. Ambona misternie rzeźbiona w drzewie, prawdopodobnie z XVII w. W zakrystji piękne ornaty, szyte z pasów słuckich. Po powstaniu 1863 r. olbrzymie dobra jezierskie były skonfiskowane, a właściciel Leopold hr. Walicki został zesłany na Sybir. Jezioro stanowi ośrodek sportów wodnych Okręgowego Urzędu Wychowania Fizycznego Nr. III.

Za m-kiem Jezioro w kierunku pn. — sz. na Wilno, skrócić na 8-ym k. w lw., poczem 3 k. d. leśną i ścieżką — „Święte Błoto” — miejsce walk powstańczych (1863 r.).

B. Grodno — Mosty.

Odc. Grodno — Żydomla p. w.

30 k. *Skidel* (st.), — 3 k. na pnw. sz. m-ko, zał. w r. 1525; część ludności stanowią Tatarzy. Na jarmarkach we wtorki sprzedają okoliczni wieśniacy kraciaste samodziały.

40 k. Czerlona (p. o.); — 58 k. Mosty (str. 117).

35. GRODNO — KAMIENNA NOWA — (Suwałki).

Linja kol. 104 k.; poc. os. ok. 3½ godz.; Grodno — Kamienna Nowa 47 k.; poc. os. ok. 2 godz.

Grodno str. 106; 5 k. Łosośna (p. o.); — 22 k. Bielany (st.); — 36 k. *Różanystok* (st.), 3 k. na pnw. sz. — zakłady naukowe ks. ks. Salezjanów. Piękny kościół *po-dominikański* z poł. XVIII w. (barok, jeden z najwspanialszych w woj. białostockiem). 47 k. *Kamienna Nowa* (st., b.).

Odc. Kamienna Nowa — Suwałki str. 129. (Suwalszczyzna).

36. (Białystok) — SOKÓŁKA — GRODNO.

Sz. 40 k. **Aut.** — 3—4 razy dziennie — 3 zł. 50 gr.

Odc. Białystok — Sokółka — str. 210, (Podlasie); — 6½ k. w. Popławce; — 15 k. Kuźnica (str. 106); — 27½ k. w. Józefówka; — 12½ k. Grodno (str. 106).

37. GRODNO — LIDA.

Sz. 114 k. **Aut.** 2 razy dziennie 5 zł.

Grodno — str. 106; — 20 k. w. Strupin; — 24½ k. w. Kōtra; — 29 k. w. Chwaty; stąd na pn. 1 k. Skidel (str. 118); — 84 k. Lida (str. 92).

38. GRODNO — ST. KOL. BRZOSTOWICA.

Sz. 70 k.

Grodno str. 106; — 12 k. w. Kōpciówka; — 26 k. m-ko Indura; — 32 k. w. Prokopowicze; — 40 k. w. Olekszyce; — 52 k. w. Brzostowica Mała (str. 115); — 60 k. w. Brzostowica Wielka (str. 114); — 56 k. w. Kaszyńce; — 64 k. w. Ciecierówka; — 70 k. st. kol. Brzostowica (str. 114).

39. GRODNO — JEZIORY.

Sz. 24 k.

Grodno (str. 106); — 2½ k. w. Kąplica; — 12 k. w. Hołowniczce; — 15 k. w. Borki; — 24 k. w. Kąmczatka; — 24 k. Jeziory — str. 117.

40. GRODNO — LIPSK — (Augustów).

Sz. 35 k. **Aut.** 2 razy dziennie — 2½ zł.

Grodno — str. 106; — 3 k. Łosośna (str. 118); — na 4-ym k. w lw. sz. 35 k. do Lipska.

41. GRODNO — DĄBROWA — (Osowiec).

Sz. 34 k. **Aut.** 2 razy dziennie — 2½ zł.

Grodno — str. 106; — 20 k. w. Ogrodniki; — 14 k. Dąbrowa. Odc. Dąbrowa — Osowiec — str. 133 (Suwalszczyzna).

42. (Bielica) — ORLA — UCIECHA.

Szlak wodny na Niemnie.

Niemen w granicach Polski przebiega 480 k. Jest on typową rzeką nizinną. Koło Grodna Niemen wchodzi w swój pierwszy przełom, ukazując się szypoty. Kwatery w m-kach skromne, lecz czyste,

we wsiach -- jedynie w stodołach. Zakupy nabiału w większych wsiach, nad rzeką można również kupić ryby.

Dojazd kol.: odc. Mosty -- Grodno.

Niemnem od Stołpców do Orlej str. 103 (Nowogródzczyzna).

Na pr. brzegu (190 k. wzdłuż Niemna od Stołpców) -- m-ko Bielica, pcz.; -- 9 k. w. Zblany (pr.), przewóz, most drogowy do w. Niesiłowce (na lw. brzegu 2 k.), 5 k. od Bielicy; -- 6 k. (pr.) w. Poniemuńce; -- 5 k. (pr.) w. *Piaskowce*. Ciekawy cmentarz; -- 1 k. (lw.) dwór Dąbrówka, przewóz; -- 4 k. (pr.) w. Mociewiczce, przewóz; -- 2 k. (pr.) w. Szawdzinie; -- 4 k. (pr.) ujście rz. Lebiody; -- 5 k. (pr.) m-ko *Orla*, pcz. przewóz; -- 3 k. (pr.) w. Dworzczany; -- 7 k. (pr.) w. Beregowce; -- 2 k. (pr.) w. Turejsk; -- 2 k. pr. w. Nowinka; -- 2 k. pr. w. Perekop, przewóz; -- 13 k. (lw.) ujście rz. Szczary; -- 2 k. (lw.) w. Nowosiółki; -- 12 k. (pr. i lw.) m-ko *Mosty* (str. 117); -- 5 k. (pr.) dwór Michałówka (do st. kol. Mosty 2,5 k.); -- 3 k. (lw.) ujście rz. Zelwianki, dwór Zelwiany, most drogowy, *przystań parostatków*; -- 1 k. (lw.) w. Podworna; -- 1 k. (lw.) w. Zaniemeńsk; -- 1 k. (lw.) most kol. Wołkowyś -- Lida; -- 6 k. (lw.) w. *Rybaki*. *Rezerwat bobrowy między Łunną a Mostami* (st. kol.) można zwiedzać po uzyskaniu pozwolenia nadleśniczego w *Mostach*. Doj. Niemnem do ujścia rz. Rosi (lw. brzeg Niemna) lub od strony Lunny d. kotową do wsi Rybaki, gdzie mieszka gajowy; -- 3 k. (lw.) ujście rz. Roś, przewóz 1 k. na lw. brz. do w. *Rybaki* (p. w.); -- 3 k. (pr.) w. Dubno, przewóz; -- 6 k. (pr.) w. Książewodce, prom, kcz.; -- 4 k. (lw.) m-ko *Łunna*, *przystań parostatków*, pcz., prom; -- 6 k. (lw.) dwór Radziwonowicze i w. Nowosiółki; -- 3 k. (lw.) w. Mieszetniki; -- 3 k. (pr.) w. Kowszewo.

2 k. (pr.) *przystań parostatków*, przy w. **Samostrzelniki**. Bohatyrowicze, inaczej Samostrzelce, z ruska Samostrzelniki -- dawna „okolica szlachecka”, zaścianek n. Niemnem, z grobem „Jana i Cecylji”, uwiecznionym w powieści Elizy Orzeszkowej „Nad Niemnem”. Znakomita autorka w sąsiednich *Miniewiczach* (dwór dawny Kamięskich, dziś p. p. Strzałkowskich, spalony w 1863 r. a późniejszy -- w czasie wojny światowej) niejedno spędzała lato. Na brzegu Niemna (u grobu „Jana i Cecylji”) zasługuje na zwiedzenie najbogatsza w świecie *odkrywka* z okresu międzylodowcowego (ostatniego interglacjału), a mianowicie -- *pokładów torfu, zawierającego kopalne szczątki dawnej flory*. W ciepłych jeziorach istniała wówczas bogata flora wodna, wśród której królowała nieznaną dziś w Europie nenufarowa *Braszenia*. Do grobu „Jana i Cecylji” można udać się statkiem z Grodna (Grodno -- Mosty); statek zatrzymuje się przy *Miniewiczach* (na pr. brzegu), skąd łódką można przepłynąć się na lw. brzeg. Doj. z Grodna sz. na Skidel przez Zbrożkowszczyznę -- prom w Ponizanach lub trk. na Lunę przez Hornicę. Pohorany i Świsłocz dolną.

2 k. (lw.) w. Ponizany; -- 2 k. (pr.) folw. Michałów; -- 3 k. (pr.) w. Nowosiółki; -- 1 k. (pr.) w. Sieluki; -- 1 k. (lw.) ujście rz. Świsłoczy; -- 1 k. (lw.) *przystań parostatków*; -- 3 k. (lw.) w. Doroszewicze; -- 4 k. (pr.) ujście rz. Kotry; -- 1 k. (lw.) w. Piaski (*przy-*

stań parostatków) i (pr.) w. Komotowo, nocleg na plebanji, sklepik, szkoła; — 3 k. (pr.) w. Migowo, przyst. parost.; — 7 k. (pr.) w. Szczuczynowo; — 3 k. (pr.) w. Przygodzicze i dwór Kochanowo. Przystań parostatków; — 2 k. (lw.) w. Koszewniki, obok w wąwozie w Żydowszczyzna — na pr. brzegu Niemna pokłady międzydewcowych torfów (ostatni interglacja!); przystań parostatków; — 2 k. (lw.) dwór i w. Poniemuń, przyst. parostatków, pałacyk myśliwski Stanisława Augusta. Dawniej własność Juljana Ursyna Niemcewicza. Pokłady kredy jeziornej i czarnej gitji w wąwozie za pałacykiem; — 3 k. (lw.) w. Soły; — 1 k. (lw.) folw. Rumiówek, na pr. tartak; — 2 k. (lw.) Grodno (str. 106), na gr. m-a (2 k. od mostu kol.) przy cerkiewce na Koloży — zwięzienie nurtu, bystry prąd; — 6 k. na lw. brzegu w. Pyszki, przystań statków parowych, na pr. Kredowe Góry (za lasem podmiejskim „Pyszki”) — ulubione miejsce wycieczek łodzią lub statkiem, piękny widok na dolinę Niemna z urwiska nad kopalnią kredy. Krańcowa przystań statków par. linii Grodno—Kredowe Góry; — 11 k. na lw. w. Balla Solna; — 13 k. próg, prąd bystry; — 15 k. lw. w. Bereżany; — 18 k. (pr.) w. Ostrówek; — 22 k. (pr.) ujście rz. Hożej, w. Hoża; — 25 k. (lw.) w. Plebańskie; — 26 k. (lw.) w. Płaskowce; — 35,3 k. (lw.) w. Niemnowo, połączenia z kan. Augustowskim; — 37 k. (lw.) w. Dmusiewiczze; — 39 k. (lw.) w. Przełom, ujście rz. Czarnej Hańczy; na lw. brzegu zaczyna się terytorjum litewskie. Jechać pr. brzegiem. Należy zaopatrzyć się w przepustkę w najbliższej straźnicy K. O. P., na wezwanie przybijać bez zwłoki do brzegu i okazać dowód osobisty posterunkom. Ładowanie na brzegu litewskim (lw.) grozi aresztowaniem; — 40 k. (pr.) w. Zahorniki; — 42 k. (pr.) w. Mielniki; — 44 k. (pr.) w. Szabany; — 48 k. (pr.) w. Świętojańsk; — 50 k. (lw.) — ujście rz. Hańczy Białej; — 52 k. (pr.) w. Dąbrowa; — 55 k. (pr.) w. Przewalka; — 58 k. (pr.) w. Szandubra; — 59,5 k. (pr.) w. Druskieniki, zdrojowisko (str. 112); — 77 k. (pr.) — w. Wiciuny; — 89 k. (pr.) w. Uciecha, gr. litewska, terytorjum litewskie po obu brzegach Niemna.

43. HORODKI — UJŚCIE RZ. SZCZARY DO NIEMNA.

Szlak wodny na rz. Szczarze.

Dług. odc. Horodki — ujście Szczary do Niemna: 64 k. Odc. Byteń—Horodki str. 103 (Nowogródzczyzna).

64 k. (pr.) w. Horodki; — 55 k. (pr.) w. Parchuty; — 52 k. (pr.) w. Czarlonka; — 50 k. (pr.) w. Skrundzie; — 43 k. (pr.) w. Truchanowicze; — 43 k. (lw.) w. Śliże Piaskowskie; — 39 k. (pr.) w. Wola Mała, prom; na (lw.) w. Łupacze; — 37 k. (pr.) w. Wola Wielka; — 36 k. (pr.) w. Wola Krupica, ujście rz. Jaworki; — 30 k. (lw.) w. Makary (Kozibor); — 29 k. (pr.) w. Moskałe, prom; na (lw.) w. Dudki; — 21 k. (lw.) w. Pieszczanka; — 17 k. (lw.) w. Szczara, prom; — 10 k. (lw.) w. Czerlonka; — 6 k. (lw.) w. Korele; — ujście Szczary do rz. Niemna.

KRAINA CZWARTA:

SUWALSZCZYZNA.

Zarys ogólny. Suwalszczyzna obejmuje teren „wciśnięty na pn. klinem między granice Prus Wschodnich i Litwy, a na pd. ograniczony doliną rz. Biebrzy, zatem — obszar całego powiatu Suwalskiego i znacznej części Augustowskiego po linię Dąbrowa—Sopocinie, t. zn. bez jego części południowo-wschodnich.

Ukształtowanie terenu naogół faliste, o rzeźbie urozmaiconej, co wiąże się z bardzo wyraźnymi śladami, które na Suwalszczyźnie pozostawiły lodowce w postaci charakterystycznych utworów morenowych, licznych wzgórz i kotlin, jak też dość często spotykanych gładów narzutowych. (większe okazy np. n. j. *Hańcza* — str. 128, w okolicach w. *Krzywólka* i t. d.). Część pn. Suwalszczyzny jest wyżyną, wznoszącą się ponad 200 m. n. p. m.; okolice te są jednocześnie najbardziej pofalowane. Najwyższe wzniesienie (299 m. n. p. m.) znajduje się w pobliżu granicy litewskiej na linii *Przerośl—Wiżajny*. Ku pd. teren znacznie opada aż do poziomu poniżej 100 m. n. p. m.

Wybitną cechą krajobrazu Suwalszczyzny, związaną z jego lodowcowym pochodzeniem, jest wielka ilość jezior, rozrzuconych w zagłębieniach terenu. Ilość jezior o powierzchni ponad 1 ha przekracza 300, prócz nich zaś na omawianym obszarze znaleźć jeszcze można około 200 mniejszych jezierek. Większość jezior ma charakter rynnowy, o kształtach wydłużonych, często o brzegach poszarpanych licznymi zatokami. Niektóre grupy jezior odznaczają się niezwyczajną malowniczością i stanowią pociągający obiekt turystyczny (grupa *Augustowska*, *Wigierska*, *Kleszczowiecka* i t. p.). Wśród jezior suwalskich znajduje się najgłębszy zbiornik śródlądowy całego poljezierza Bałtyckiego (j. *Hańcza* o głęb. 108 m.). Największym zbiornikiem wodnym Suwalszczyzny jest j. *Wigry* (10-te jezioro Polski pod względem wielkości i 4-te — pod względem głębokości) o powierzchni około 21 k.² i głębokości, dochodzącej do 73 m. Prócz wielkich jezior znajdziemy tu całą skalę przebiegającą aż do drobnych jezierek leśnych, zwanych „*sucharami*”, młak, bagnisk i t. d. Wielka ilość jezior, ich bardzo różnorodny charakter, różnorodność kształtów oraz brzegi często strome lub pokryte lasem — sprawiają, że jeziora nadają całemu krajobrazowi swoiste piękno.

Rzeki, naogół niewielkie, przepływające przez różne części poljezierza Suwalskiego, należą do dorzecza *Niemna*, *Narwi* i *Pregoly*. Największa z nich, *Czarna Hańcza*, jest dopływem *Niemna*. Kanał Augustowski łączy ją z *Biebrzą*, stanowiąc komunikację między systemem *Niemna* i *Wisły* i jednocześnie włączając szereg jezior Suwalszczyzny (m. inn. j. *Augustowskie*, *Wigry*) do szlaków, dogodnych dla *wycieczek kajakowych*.

Część pn. Suwalszczyzny, malownicza, dzięki urozmaiconej rzeźbie terenu, jest naogół pozbawiona większych lasów. Natomiast, po-

czynając od j. Wigry, na pdw. ciągną się duże lasy iglaste (sosna, świerk), przechodzące dalej w kompleks puszczy Augustowskiej, obejmującej obszar 114.000 k.² i stanowiącej piękny obiekt leśny, pełen pierwotnego uroku. W najdłuższych, bagnistych ostępach puszczy zachowały się dotychczas łośie.

Klimat Suwalszczyzny charakteryzują następujące liczby (wg. danych Stacji Hydrobiologicznej na Wigrach za okres 1922—1931): Temp. średnia roczna 5,9°. Temp. średnia miesiąca najcieplejszego (lipca): 17,5°, najzimniejszego (lutego): 5,7°.

Wiatry przeważają z kierunków zachodnich; jeziora Suwalskie zamarzają zwykle w grudniu, pokrywając się lodem, którego grubość często przekracza $\frac{1}{2}$ m; liczne drogi zimowe przecinają wówczas ich powierzchnie. Opady śnieżne, dość obfite, umożliwiają uprawianie sportu narciarskiego, któremu sprzyja falistość niektórych okolic Suwalszczyzny (*Krzemienucha*, okolice *Gulbieniszek*, *Kluszczówka*, *Okuniowca*, pn. części j. *Wigierskich*).

Niegdyś kraj Jadrungów, później Litwy, obecna Suwalszczyzna, w następstwie unji polsko-litewskiej połączona z Polską, tworzy teren dawnego woj. trockiego. Po 3-im rozbiórze Polski należy do Prus, od roku 1807 wchodzi w skład W. Ks. Warszawskiego. Kongres Wiedeński przydzielił ją do Król. Kongresowego. Powstaje tu woj. augustowskie, następnie gub. augustowska, wreszcie gub. suwalska. Za każdym razem siedzibą władz są Suwałki.

Pod względem gospodarczym kraj przeważnie rolniczy, uprzemysłowiony mało. Bogactwa ziemi — jeziora i lasy.

Ludność — polska (Mazurzy); nad granicą litewską — pewna ilość wsi litewskich; w Augustowskiem bliżej Grodna — nieco Białorusinów. W Suwalszczyźnie spotykamy też i wsie staroobrzędowców Rosjan, przybyłych do Polski w okresie przedrozbiorowym. W miastach i miasteczkach dość liczni Żydzi, wreszcie trochę Niemców. Przebywający w miastach nieliczni Rosjanie — element napływowy. Są to przedwojenni urzędnicy ros., wojskowi lub ich potomkowie.

Kraj historycznie młody, zabytków z dawnych czasów posiada mało. Najstarsze, sztuczne usypiska (*pilekalnie*), na których budowano drewniane obronne grody. Z grodzisk nie pozostało śladu. Czasem tylko znajduje się tu stare monety i t. p. Budownictwo — dawniej niemal wyłącznie drewniane. W XVII i XVIII w. powstają murowane świątynie w stylu przeważnie barokowym.

Ludność na wsi nosi tandetny, banalny strój miejski. Mężczyźni jeszcze używają samodziła na siermięgi i spodnie, zimą noszą kożuchy. Kobiety coraz rzadziej spotkać można w spódnicach welnianych, tkanych własnoręcznie. Czasem są to tkaniny barwne, przeważnie o kolorach przyćmionych. Przy robocie w domu są używane drewniane chodaki, t. zw. „*klumpie*” lub „*pieruny*”. Kobiety przygotowują na warsztatach: płótna, obrusy, ręczniki, serwety, rodzaj kilimów, t. zw. „*plachty*”. „*Plachtami*” przykrywają łóżka, siedzenia na sankach i wozach. Kilimy o motywach, zbliżonych do wileńskich, na tle ciemnym, popielatym, lub białym, mają wzory o barwach intensywniejszych np. żółtej, czerwonej, szafirowej. Przeważnie są dwubarwne. Obecnie w Suwałkach wyrabiane są w wielkiej ilości suknie z samodziła na import do Warszawy. Materjały są trwałe. Ze sztuki ludowej — godne uwagi — *sanie* swoiście malowane, o starych wzorach. Budownictwo na wsi prawie wyłącznie drewniane. Tam, gdzie dużo kamieni, budują stodoły i śpichrze z kamieni na zaprawie lub bez. Chaty mają tam ozdoby wycinane i rzeźbione na drzwiach (motywy roślinne). W zapadłych wsiach augustowskich, oprócz rzeźby w chatach, spotkać można łyżniki rzeźbione. Wieś zachowała dużo ze starych zwyczajów przy rozmaitych uroczystych obrzędach, liczne pieśni, oracje wesołe (te mają czasem

podkład dawniejszych przemówień szlacheckich, dużo przekreślonych słów łacińskich). Jeziora otaczają tajemnicze legendy. Liczne przesady i zabobony.

Kraj jezior i lasów, o charakterze jeszcze pierwotnym, dostarczyć może dużo niespodzianek i miłych wrażeń. Spływy kajakowców, zawody wioślarskie i t. p. ściągają liczne rzesze turystów nie tylko z Polski. Budująca się szosa z Augustowa przez Sztabin skróci połączenie samochodowe z Białymstokiem o przeszło 80 k. Z Suwałk biegną szlaki turystyczne w stronę Wigier, a do najpiękniejszych miejscowości powiatu prowadzą trasy dróg zwirowanych. Stacja Hydrobiologiczna nad Wigrami — ośrodek naukowy i kulturalny tych stron — atrakcyjny nie tylko dla Polski.

Latem *sport wodny* — kajakowy, motorowy i żeglarski. *Wędkarstwo* — obfitość rzadkich ryb w jeziorach, w Czarnej Hańcy — *pstrągi*. Zimą — doskonałe warunki dla *sań żaglowych* przedstawiają jeziora Wigierskie. Puszcza Augustowska jest wspaniałym *terenem łowieckim*. Moc zwierzyny — *wilki, lisy, kozły, dziki, bobry*, nawet *łośie* (rezerwat), *zające, gluszcze, cietrzewie*. *Płactwo wodne* na jeziorach, rzekach i moczarach.

Restauracje i hotele w miastach, zajazdy i piwiarnie w miasteczkach i po wsiach, kilka schronisk. Zatrzymywać się można u gajowych, strażników kanału Augustowskiego, a po porozumieniu się z komendą „Strzelca” w Suwałkach — w kilkudziesięciu *światlicach* zw. *Strzeleckiego*.

44. RACZKI — SUWAŁKI — TRAKISZKI.

Linja kol. 45 k. Odc. Raczki—Suwałki (20 k.), poc. os. $\frac{1}{2}$ gdz
Odc. Suwałki—Trakiszki (25 k.), poc. os. $\frac{3}{4}$ gdz.

Raczki (st.; rew. gr. dla poc. z Prus Wschodnich, $\frac{1}{2}$ z Margrabowa), $1\frac{1}{2}$ k. na pdw. — m-ko (Zaj.: Mojżesza, Urbanowicza, Żukowskiego. Przy rynku — cuk. Rozmierkiego. Herbaciarnia Chwalisza).

Kość. klasycystyczny (proj. Aignera).

2 k. na pnw. folw. **Dowspuda** (latem ma być pns. z utrzymaniem całkowitem. Ceny umiarkowane).

Był tu niegdyś sławny pałac Paca, w stylu t. zw. gotyku romantycznego. Zachowały się tylko 2 fragmenty. Duży park.

Z Raczek 4 k. d. na pnz. przez w. Małe Raczki — j. Bolesty (str. 137).

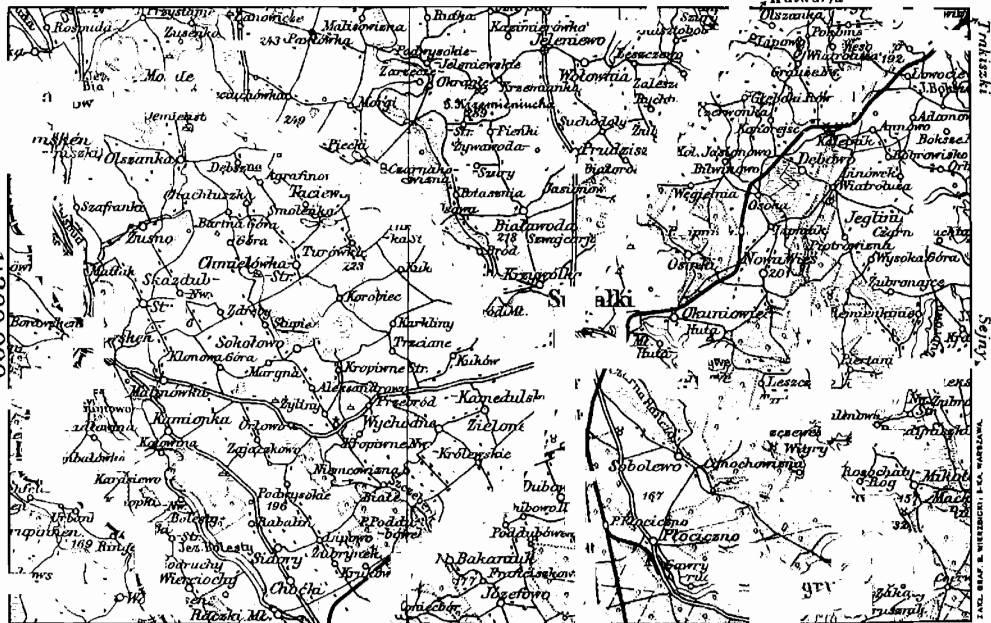
Linja kol. przecina rz. Rospudę. — 7 k. Poddubówek (p. o.). — Linja kol. przecina rz. Szezeberkę.









20 k. **Suwałki** (st., rst.), m-o pow. n. Czarną Hańczą; 160 m. n. p. m., 25,271 mieszk., Polaków — ok. 65,14%,

SUWAŁKI I WIGRY

Wojсковы Інстытут Географічны 1932.

10
8
6
5
4
3
2
1
0
1
2
3
4
5
10 km.



- | | | | |
|--|-------------------------------------|--|--------------------------|
|  | Kolej dwu lub wielotorowa |  | Szosa II kl. |
|  | Kolej jednotorowa (Stacja, przyst.) |  | Trakt, droga utrzymywana |
|  | Kolej wąskotorowa |  | Droga wiejska |
|  | Szosa I. kl. |  | Ścieżka |

WYDZIAŁ G. W. WIERZBIŃSKI, W. BRĄD, P. K. WARSZAWA, 1932.

Żydów — 31,18%. Przemysł przeważnie: browarny, młynarski, garbarski, tartaczny, mydlarski, warsztatów rzemieślniczych — kilkaset. Na krańcach ma wiele średnich i drobnych gospodarstw rolnych. Dość liczny element urzędniczy.

Historja. Podanie głosi, iż w XV w. osiadło w puszczy Uhoł kilku wędrownych Litwinów włóczęgów — „suwałki” w jez. litewskim. Nazwa ta przyłgła do ich osady, spolszczono ją na Suwałki. Wiek Suwałki August II nadaje kamedułow wigierskim. Kameduły spruwadzają kolonistów z Mazowsza i Podlasia i osadzają w Suwałkach. W r. 1710 uzyskują przywilej na erekcję miasta. W r. 1720 August II nadaje Suwałkom prawo magdeburskie i herb (św. Romuald i Roch z krzyżem i koroną). Po kongresie wiedeńskim — w zaborze rosyjskim zostaje stolicą woj. august., w r. 1837 — m-em gubernialnem. Suwałki w r. 1920 zaliczono do miast wydzielonych. M. ur. Marji Konopnickiej i marszałkowej Aleksandry Piłsudskiej.

Doj. kol. od Warszawy 359 k. (z dw. Wileńskiego wg. bezp.). Z Grodna — 104 k.; z dw. do m-a ok. 2 k., drż. konne (do miasta — 1 zł. 50 gr.), czasem tks.

St. aut. (pl. Mickiewicza) — gmach magistratu. Aut. do Augustowa, Grodna, Sejń, Raczek, Filipowa.

St. benz.: 2 — ul. Kościuszki i 1 — ul. Konopnickiej.

Pcz. — ul. Kościuszki 25.

Ltn. Papiernia pod Suw. (na ukończeniu).

Hot. — „Europejski” (ul. Kościuszki 88, pk. 12 — od 2 do 4 zł., dodatkowa pościel i łż. 1 zł.); nprz. — hot. „Polski” St. Maszewskiego, (8 pk., od 1—3 zł.).

Rst. — St. Maszewskiego. Ob. w Resursie Obywatelskiej (ul. Kościuszki 81) i in.

Cuk. — Ciecierski (ul. Kościuszki 88), Danielczyk (ul. Kościuszki 43) i in.

Bnk. — Polski, ul. Kościuszki 91. (I), Udziałowy — ul. Kościuszki 81, Wileński Prywatny Handl. — oddz. w Suwałk. (ul. Kościuszki 98) i in.

P. T. K. (Oddz. Suwalski) — ul. Kościuszki 69; informacje — w księgarni H. i J. Zielonkównien ul. Kościuszki Nr. 84.

Ośw. — eklt. — 220 v.

Woda — studnie, niektóre domy mają kanalizację lokalną.

Wanny — ul. Kościuszki 41.

Pismo — „Dzień dobry Ziemi Suwalskiej”.

Kina (dźwiękowe) — „Filmja” ul. Kościuszki, — „Momus” ul. Kościuszki.

Z dw. dochodzimy do ul. Kolejowej, tą ulicą do ul. Kościuszki. Przy zb. ul. Kolejowej i Kościuszki — *nowy gmach szkół powszechnych*. Życie koncentruje się na ul. Kościuszki. Po pr. str. *Resursa Obyw.*, *Starostwo*, *Wydz. Sądu Okręgowego*, mijamy pl. Piłsudskiego z *kośc. parafjalnym p.w.ś. Aleksandra*, dalej starannie utrzymany *ogród miejski*, przechodzimy obok pl. Mickiewicza z *kośc. gimnazjalnym*, Magistrat, dochodzimy do mostu u. Czarna

Hańczę. Wracając, po drugiej str. — kość. ewang. Przedłużenie ul. Kościuszki — sz. augustowska — kość. p. w. ś. ś. Piotra i Pawła. Przy ul. Berka Joselewicza **synagoga**, wzniesiona w r. 1828, posiada portyk dorycki, reszta zaś budynku utrzymana jest w stylu staropolskim. Na Bakanach u wylotu ul. Emilji Plater skwer — z rozległym widokiem na dol. Hańczy.

Wycieczki bliższe — Dąbrówka (Młynek), folw. n. j. Krzywe, ok. 3 k., za dw. kol. gśc. wlv.

Mała Huła, wieś n. j. Krzywe, ok. 4 k. sz. sejneńską, za torem kol. gśc. wlv.

Las Szwajcaria, ok. 6 k. sz. kalwaryjską, teren pagórkowaty, grupa modrzewi, malownicza okolica.

Wycieczki dalsze — Do j. Wigry. (Odj. aut. P. K. P. z Suwałk — 7.12 i 17 gdz., przyj. do Suwałk gdz. 9.26, 14.15, i 19.35). Dojeżdża się sz. augustowską do folw. Ustronie (uprzedzić szofera), skręca się na gśc. znk.-ny biało-czerwono i dochodzi do Płociczna (ok. 9 k., str. 131).

Schr. P. T. K. n. j. Wigrami (ok. 12 k.). Najtańszy doj. aut. prywatnym (Z Suwałk odj. — 10.30 i 19, do Suwałk przyj. 9 i 17) sz. sejneńską. Bilet — 1 zł. (Uprowadzić szofera, aby stanął przy d., prowadzącej do schr.). Między 5 i 6 k. — wysokopienny las — świerki i sosny. Jedzie się lasem ok. 3 k. Po wyjeździe z lasu, po pr. str. wieś i j. **Leszczówek** (Leszczewek). Dalej — widoczne wieże kość. pokamedulskiego w Wigrach. Po wyjściu z aut., między 10 a 11 k. wchodzi się na d. do schr. (1 ¼ k.), przechodzi obok nowej szkoły powszechnej im. Żwirki i Wigury, dalej — st. hydrobiologiczna.

Stacja Hydrobiologiczna na Wigrach zał. w r. 1920, jako oddz. Instytutu im. M. Nenckiego, podlega T-wu Naukowemu Warszawskiemu. — Nowoczesny gmach st. posiada pracownię naukowe z akwarjami i basenami do hodowli, własną instalację elkt., gaz i kanalizację. Bibl. — przeszło 3.000 tomów dzieł specjalnych (z limnologji). St. H-B. jest ośrodkiem naukowych prac limnologicznych w Polsce, wydaje „Archiwum Hydrobiologii i Rybactwa”, drukuje nadsyłane artykuły i materiały. Odwiedzana często przez uczonych polskich i zagranicznych, ma do ich dyspozycji odpowiednio urządzone pracownie. Kierownik St. Wig. H-B. od jej założenia — prof. dr. Alfred Lityński. Badania polegają na poznaniu jeziora pod względem geograficznym, pomiarach głębokości, badaniu wody jeziornej, flory i fauny jeziora i jego wybrzeży i na prowadzeniu sprostżeń meteorologicznych. Praca ta poza wartością czysto naukową, ma ogromne znaczenie dla rybactwa.

Zwiedzać można stację w niedzielę i święta w gdz. 10—14. W innych terminach wyjątkowo po porozumieniu się z Dyrekcją.

Wlv. od St. H. B. — **schr. P. T. K. im. Kazimierza Kutwicia**, — łą. siatkowych z siennikami i kocami 54. Połowa miejsc zarezerwowana dla młodzieży szkolnej. Sala jadalna, 2 duże sypialnie i na górze 6 małych, 2-osobowych pk. Nocleg na sali ogólnej 1 zł., czł. P. T. K. — 50 gr. Wycieczki młodzieży szkolnej — zniżki. Wyżywienie na miejscu. Łódki, kajaki. W przystani motorówka, żaglówki i kajaki Klubu Wojskowego Tow. Żeglarskiego. Wielkie łodzie można wznająć we w. Wigry.

J. Wigry (główne), 132 m. n. p. m., dług. jeziora wzdłuż nurtu głównego — 20,2 k. Największa szer. (pod w. Bryzgiel) 2,7 k. Powierzchnia (łącznie z wyspami) — 21,4 k². Największa głęb. — 73 m.

J-a Wigiarskie składają się z jednego głównego, oraz kilkunastu mniejszych; niegdyś stanowiły one prawdopodobnie jedną całość — „pra-Wigry”. Proces podziału nie jest jeszcze zakończony. Kształt nieregularny. Główne j. Wigry dzieli się na 3 części, t. zw. w miejscowej gwarze — „*płosa*”. Pochodzenie j. Wigiarskich jest lodowcowe. Okolice Wigier pagórkowate. Pagórki długie w postaci wałów (moreny), cechy charakterystyczne krajobrazu lodowcowego; przezroczysta woda j. posiada duży % wapna. Najwyższa notowana temp. wody w lipcu dochodziła na powierzchni do 25° C., przy dnie osiąga latem około 7°. Wśród ryb pierwsze miejsce pod względem liczebności zajmuje *stynka*. Poławiana *sielawa*, b. delikatna w smaku, najcenniejsza *sieja*, rzadko obecnie spotykana. Poza tem w j. Wigry żyje wiele innych gatunków ryb. Lasy nadbrzeżne — iglaste, przeważnie świerki, sosen mało. Bliżej wody — *wierzba*, *olcha*, *malina*, *kalina*, *jarzębina*. Zwierzostan w okolicach Wigier — *lisy*, *wilki*, *sarny*, *dziki*, *zające*. Spotkać można *gronostaje*. Ptaków w lesie stosunkowo mało, na brzegach i wyspach *dzikie kaczk*, *rybitwy*, *czaple* i t. d. Zimą j-a Wigiarskie zamarzają. Wyjątek — j. Staw (zimuje tu nawet kaczk dzika). Okres trwania skorupy lodowej — przeszło 3 miesiące.

Od schr. P. T. K. do w. Wigry po drugiej str. jeziora np z. schr. P. T. K. — najdogodniejszy doj. łodzią. Chcąc dojść lub dojechać do kośc., idzie się na sz. wpr. przez w. Tartak, skręca wpr. i d. po ną przez w. Magdalenowo do w. **Wigry**; do kościoła kilka k. Droga polna, piaszczysta (obecnie ją żwirują). W Tartaku — piwiarnia, we w. Wigry — małe sklepiki. *Kośc. po-kamedulski* — barok, budowany od r. 1704 do 1745.

Historja. Niegdyś głuche puszcze otaczały jezioro. Polował tu chętnie Władysław Jagiełło. W XVI w. stał n. Wigrami drewniany dworzec królewski. W r. 1667 Jan Kazimierz sprowadza kamedułów-pustelników do Wigier, nadaje im wyspę i część puszczy Uhol. Cel fundacji — uproszenie Boga przez modły zakonników, aby raczył odwrócić ciągłe klęski, jakimi kraj za panowania J. Kazimierza był nawiedzany. Następni królowie — przywilej potwierdzają. August II nadaje liczne wsie i 29 jezior, zwalnia dobra klasztorne od wszelkich ciężarów. Kameduli zabudowują się, sypią groble i trzebią lasy, przez groblę kopią kanał, nad nim powstaje most zwodzony. Pożar strawił wszystko. Pustelnicy zaczynają odbudowę z cegły. Całą wyspę usypano na sposób litewski „*pile*”, otoczono erem (pustelnię) murem. Erem składał się początkowo z 10 domków. Każdy zakonnik zajmował oddzielny budynek. Plany eremu wigiarskiego robił włos Piotr Putini. Do budowy eremu i kośc. sprowadzono rzemieślników i artystów nietylko z Polski lecz z Włoch, Anglii i Prus. W ołtarzach były też i obrazy Smuglewicza. Kameduli zakładają folwarki i wsie, urządzają budy potażowe. Potaż i popiół wysyłają do Anglii. Powstają liczne huty żelazne. Żelazo wytapiało z miejscowej rudy (limonitu). Planowa praca kolonizacyjna oo. Kamedułów uczyniła z obecnej Suwalszczyzny ziemię nawskroś polską. W r. 1794 Prusy zagarniają Suwalszczyznę, kamedułow odbie-

raja wielkie dobra, i w r. 1800 kasują klasztor. W czasie wojny światowej kość. znalazł się pomiędzy linjami walczących wojsk rosyjskich i niemieckich, został zbombardowany i zrujnowany. Obecnie w miarę możliwości - odrestaurowany.

Pod kość. budynkami gospodarczymi i ogrodem -- liczne podziemia.

Z Suwałk do Raczek (str. 124); tks. z Suwałk: 9.15, 15.15, 18 gdz.; do Suwałk: 8, 11, 17. Kurs - 30 mn. Cena 1 zł. 50 gr. Sz. częściowo przez las.

TRASY TURYSTYCZNE DRÓG GRUNTOWYCH GMINNYCH DLA POJAZDÓW MECHANICZNYCH: Trasa Nr. 1 (Drogowskazy w kolorach *liljowym* i *białym*) **Suwałki - Wiżajny:** Suwałki; - 7 k. w. Prudziszki; - 4 k. w. Jeleniewo; - 5 ½ k. w. Gulbieniński; - z góry Gulbieniński widok na 11 jezior; - 2 k. w. Sidory; - 2 k. folw. Kłeszczówek; - 2 k. w. Smolniki; - 4 k. w. Soliny; - 1 ½ k. Wlk. Rogożajny; - 1 ½ k. w. Mł. Rogożajny; - 2 ½ k. m-ko **Wiżajny;** na z. od Wiżajn schodzą się gr. 3 państw. - Od w. Sidorówki nłw. od d. Suwałki-Wiżajny d. polną 2 k. folw. **Jeglówek,** malowniczo położony między j. Jeglówek i j. Szurpiły. Duże różnice temp. w porównaniu z resztą Suwalszczyzny. Wzgórza pod Wiżajnami - do 299 m. - Zpowrotem 2 ½ k. Mł. Rogożajny; - 8 ½ k. folw. Stara Hańcza n. j. **Hańcza.** (od Suwałk 20 k.). Najgłębsze jezioro (108 m.), 229 m. n. p. m. Okolice j. Hańczy - najwyższa część pojezierza Suwalskiego, wzgórza dochodzą tu do 299 m. Miejscowość ta jest węzłem hydrograficznym dla działów wodnych Niemna i Pregoly. Przez j. Hańczę przepływa rz. Hańcza, zwana w swym środkowym i dolnym biegu **Czarną Hańczą.** - Z folw. Stara Hańcza trasa *liljowo-biała* prowadzi: 3 ½ k. w. Przelomka; - 3 ½ k. w. Kruski; - 3 k. w. Pawłówka; - 9 ½ k. w. Osowa; stąd sz. 7 ½ k. **Suwałki.**

Trasa nr. 2 (drogowskazy w kolorach *zielonym* i *białym*): Suwałki; - 15 ½ k. sz. m-ko Raczki; - 5 ½ k. sz. w. Lipówka (na gr. niemieckiej); - 2 k. w. Wasilówka; - 2 k. w. Wierciochy; - 4 k. w. Nieszki; - 4 k. w. Ruda; - 5 k. m-ko **Bakalarzewo** n. j. Sumowo, ½ k. od gr. pruskiej, mszk. 861, apt., jazd Cimochońskiego przy rynku, 2-3 pk., na 5 osób; - 7 k. j. Garbaś; - 3 k. m-ko **Filipów:** Piwiarnia Kaz. Zdanio obok p.; - 7 k. w. Supienie n. j. Rospuda; - 3 k. w. Czarne n. j. Czarnem; - 4 k. w. Rakówek; - 6 k. m-ko Przeroś między j. Krzywem i Kościelnem, jazd Chomicza przy rynku, 3 sałki; można przenocować; - 5 k. w. Prawy Las; - 6 ½ k. w. Rakówek II; - 8 ½ k. m-ko Wiżajny n. j. Wiżajny (p. w.). - Zpowrotem: 10 k. w. Rutka Tartak n. rz. Szeszupa; - 7 k. w. Becejły (letniskowa miejscowość) n. j. Mały Szelment; - 3 k. w. Szypliszki; - 23 ½ k. strażnica Borysówka; stąd sz. 1 ½ k. w. Burbiszki; d. gruntową 5 ½ k. w. Radziucie; - 4 ½ k. w. Żegary n. j. Gaładus; - na pnw. od Żegar trk. ok. 2 k. - malowniczo położony ośrodek rozmaitych wycieczek - folw. **Krasno-gruda** ze starym kość-kciem i starym dworem modrzewiowym n. j. Hołny; - 6 k. Sejny (str. 134); - 30 k. sz. Suwałki.

SZLAKI ZNAKOWANE *piesze:* - Szl. I - Suwałki; - ok. 4 k. w. Mała Huta; - 6 k. j. Perty; - 3 k. *schr. P. T. K.* Z Suwałk sz. sejneńską, po przejściu toru kol. mały kawałek sz-a, poczem skrócić wlv. Część drogi - pięknym lasem. - **Znk. czerwone** (ok. 3 ½ gdz.): **Skrót szlaku I:** od linii znk. czerwonych odgałęzia się npr. w lesie za folw. Huta szlak znk. **niebiesko,** po przejściu 1 ½ k. łączący się ze szlakiem **czerwonym.** Szlak **niebieski** idzie równoległe do rz. Kamionki. **Szlak dodatkowy:** st. kol. Suwałki-Mała Huta;

znk. **czerwone**. — Szl. II: Suwałki; — 5 k. Ustronie; — 5 k. Płociczno; — 2 k. Osiedle szkolne. Znk. **biało-czerwone**. Z Suwałk sz. aug. (3 gdz.) — Szl. III (niezawsze czynny!) — Suwałki — Płociczno; Początkowo sz. aug.; za szpitalem skręca wlv. Znk. **czerwone**. (2 gdz.) — Szl. IV — Suwałki — Sobolewo — Cimochowizna. Wychodzi z id. Polnej, po przejściu 6 k. idzie lasem. Znk. **żółte**. Na pd. od Cimochowizny — zatoka Harcerska (ok. 12 k. — 3 gdz.) — Szl. V — Sobolewo — j. Białe — Wasilczyki (9 k.). Znk. **niebieskie**. N. j. Białem — b. błotniste przesmyki (2 gdz.).
Wycieczki *kajakowe* z Suwałk (str. 136).

Linja kol. z Suwałk prowadzi dalej w kierunku pnw. ku gr. litewskiej. — 8 k. *Lipniak* (p. o.), wieś, las i j. *Linowo*; — 14 k. *Kaletnik*, w. kościelna, las, jezioro. — Dalej z okien wg. widać npr. j. Boksze i j. Sejwy; — 25 k. *Trakiszki* (st.).

45. (Grodno) — KAMIENNA NOWA — SUWAŁKI.

Linja kol. 104 k., poc. os. 2½ gdz. Wg. bezp. Warszawa Wil. — Suwałki i Wilno — Suwałki.

Odc. Grodno — Kamienna Nowa str. 118. (Grodzieńszczyzna).

Z Grodna linja kol. prowadzi w kierunku z. — 47 k. *Kamienna Nowa*. (st., b.) — linja kol. przecina rz. Biebrzę.

56 k. *Jastrzębna* (p. o.): ok. 25 k. na pdz. nowobudującą się sz. — **Fundacja sztabińska i m-ko Sztabin**. Fundacja hr. Karola Brzostowskiego, który w swych posiadłościach zniósł pańszczyznę i rozległe ok. 30.000-morgowe, uprzemysłowane dobra zapisał włościanom. Rząd rosyjski pozostawił tylko 2,350 morg. lasu, resztę sprzedał za 308 tys. rubli i złożył na dobro Fundacji do Kasy Państw. Gotówka, w czasie wojny wywieziona do Rosji, zginęła. Lasem administruje Rada Fundacyjna.

Linja kol. przecina lasy **puszczy Augustowskiej**, biegnie pomiędzy j. Sajno (wl.) i j. Staw (pr.).

73 k. **Augustów** (st., b.), m-o pow., n. rz. Netą, kan. Augustowskim i j. Necko, 12,375 mszk. (z przedmieściami), 124 m. n. p. m. Większość ludności — rolnicy. Malownicze położenie, zdrowy klimat, duże możliwości turystyczne.

Historja. W r. 1561 Zygmunt August zakłada m-o, nadaje prawo Magdeburskie. Herb Aug. w postaci monogramu S. A. z koroną, po bokach litery P. R. — Wojny szwedzkie niszczą Augu-

stów; odbudowuje go Jan Kazimierz. Podczas wojny światowej w lasach augustowskich — walki Niemców z Rosjanami. Pożar niszczy znaczną część miasta. Niemcy trzebią puszcze.

Doj. Z dw. kol. (Na dw. drż. — 1 zł. od osoby) do centrum m-a ok. 3 k. D. prowadzi przez las.

Postój aut. przy cukierni Kellertowej (pl. Piłsudskiego 45). Aut. P. K. P. codziennie odchodzi do Suwałk, Grodna, Łomży, Białegostoku przez Rajgród i Grajewo. Do Suwałk — 2 zł. 80 gr. Niejednokrotnie w tej samej cenie od osoby można mieć tks.

Postój drż. — pl. Piłsudskiego.

Pcz. (ul. gen. Prądzińskiego 80).

Hot., pensjonaty, schr. „Warszawski” — pl. Piłsudskiego 15, tlf Nr. 9, pk. 2.50 — 6 zł. lub od łż. — 2 zł. 50 gr. (ok. 10 pk.). Światło elkt., kanalizacja, wanny. Pk. umeblowane (pl. Piłsudskiego 24 i ul. 3 Maja 25.) Pns. p. Jarmińskiej — droższy. Dom Nauczycielski (ul. Piłsudskiego 43) może przyjąć parę osób. Schr. noclegowe Kur. O. S. Wil. (ul. 29 Listopada) gmach Seminarjum. Szkolne schr. wycieczkowe Kur. O. S. Wil. n. rz. Netta za mostem (80 osób). Noclegi: dorośli — 1 zł., młodzież szkolna 50 gr. Za pościel dopłata jednorazowa 40 gr. Łż. z materacami. Wyżywienie na miejscu. Zgłoszenia do Dyrekcji Gimnazjum Koed. Przy schr. — szkolna przystań wioślarska, schrony na łódzie. N. j. Necko — schr. T-wa Wioślarskiego i oddz. L. M. i K. — schron na łódzie, plaża, Inform. — Klub Wioślarski (pl. Piłsudskiego 10). Kilka pns. w trakcie budowy i oficerski dom wypoczynkowy.

Rst. L. Maszewskiej (pl. Piłsudskiego 12); śniadania, ob. i kolacje. — Bufet przy Klubie Wioślarskim.

Cuk.: A. Kellertowej (pl. Piłsudskiego 45).

Kino — „Łowiczanka” (ul. 3 Maja).

Bnk.: Spółdzielczy (pl. Piłsudskiego 43), Ludowy (pl. Piłsudskiego 18).

Urząd Dróg Wodnych (ul. 29 Listopada).

Klub T-wa Wioślarskiego (pl. Piłsudskiego 10).

Oddz. P. T. K. (pl. Piłsudskiego 20).

Czasopismo: „Nasz Głos”.

Ośw. — elkt. 110 v.

Życie m-a koncentruje się przeważnie na ul. 3 Maja i pl. Piłsudskiego. Od st. kol. — przez las, kierując się na pdz., dochodzi się do sz. sejneńskiej; sz. do ul. 29 Listopada; po pr. str. gmach seminarjum; po minięciu upustu i mostu po pr. str. zarząd kanału; dochodzi się do nowej **śluzy** na kan. Augustowskim (str. 138), z wmurowaną tablicą z datą i nazwiskiem por. inż. Jodko, kierownika budowy. Wpr. — ul. 3 Maja; przy niej między ul. Bisk. Bandurskiego i ul. Kościelną po lw. str. **kośc. parafjalny kat.** p.w. Serca Jezusowego, zbudowany w r. 1905. Styl neogotycki. Najlepsze organy w całej djecezji. Ul. 3 Maja dochodzi do pl. Piłsudskiego. Wpr. — ul. Batorego, a od niej wpr. — ul. 11 Listopada, przy której **nowy gmach szkoły powszechnej im. marszałka Piłsudskiego.** Ul. Batorego do rz. Netty (w kierunku pn) —

nowy most przy ul. Mostowej, zbudowany w r. 1932 — z pięknym widokiem. Za mostem — schr. po lw. str. (p.w.). Włw. dochodzi się do przedm. **Zarzecze — Bór** — osiedla letniskowego z budującymi się willami i stadionem sportowym. Letnia cuk.

Wycieczki bliższe: 1) **Biała Góra** — ul. Mostową, nowym mostem⁴ osiedlem „Bór” (ok. 3 k. od centrum m-a). Z Białej Góry rozległy widok. Plaża. Kąpiel. — 2) Ul. 3 Maja, 29 Listopada, sz. suwalską do rz. **Klonownica** (ok. 4 k.) — j. **Białe** (obecnie **Krechowieckie**). N. j. Białem siedziba Yacht-Klubu Warszawskiego. — 3) Ul. 3 Maja, 29 Listopada, sz. grodzieńską i d. przez las (ok. 5 k.) — j. **Sajno**. — 4) **W głąb puszczy** — ul. 3 Maja, gen. Prądyńskiego, sz. Grodzieńską i lasem w kierunku uroczyska „Królowa”, zatoka j. Sajno (6 — 7 k. — kolonja czapel). — 5) **W. Białobrzegi** — ul. Krakowską, nowobudującą się sz. sztabińską, lub brzegiem kan. Augustowskiego, ok. 5 k.

Wycieczki dalsze: Sz. sejneńską (ok. 7 k.) — sławna z odpustów w kośc. **Studzieniczna** n. j. Studzienicznem (Sklepiki, piwiarnia; 2 k od sz. wpr. — schr. w ochronie). **Kapliczka** na wyspie z *cudownym obrazem Matki Boskiej* pociąga corocznie na Zielone Święta około 20.000 pielgrzymów. W r. 1728 lud miejscowy umieścił na wyspie obraz M. B. W r. 1787 istniała już kaplica, opiekował się nią pustelnik, b. major wojsk polskich, Wincenty Murawski; słynął on z pobożności i znajomości sztuki lekarskiej. Murawski wykopał obok kaplicy studzienkę. Lud wierzy, że woda jej ma własności lecznicze na choroby oczu. W celu uzyskania odpustów dla swego kośćca, Murawski odbył podróż na ośle do Rzymu. Na miejscu dawnej kaplicy majora M. zbudowano w stylu doryckim kaplicę o 6 frontach. Wyspę połączono groblą z ładem.

16 k. sz. na pnw. i 2½ k. d. boczną przez wioskę Dalny Las; j. **Serwy** — 127 m. n. p. m. W pnz. części *dom wakacyjny* Min. W. R. i O. P. w administracji dyr. Państw. Seminarjum w Aug., użytkowany na bursy i kolonje letnie (50 miejsc). Schr. w 2 salach (miejsc 20). Schron na łodzię. J. Serwy zasila swemi wodami kan. Aug., posiada świetne plaże, kąpielisko, dno twarde, piaszczyste. Liczne wyspy; jezioro b. rybne.

25 k. sz. na pdw. Sztabin. (str. 129).

50 k. sz. grodzieńską, potem włw. m-ko **Sopoćkinie** z piękną starą bożnicą; — 4 k. maj. **Wielki Świack**, pałac Wołłowiczów — miejscowy odcień klasycyzmu. Styl St. Augusta. Kapliczka przy pałacu — t. zw. gotyk romantyczny. Odrestaurowany pałac przeznaczono na sanatorium dla alkoholików i narkomanów.

Wycieczki wodne: str. 135 — 137.

Linja kol. przecina przesmyk między j. Necko (lw. str.) i j. Białem (pr. str.) i przebiega z małymi przerwami prawie do Suwałk przez puszcze Augustowską (sosna i świerk) w kierunku pn. — 87 k. Szczepki (p. o.).

97 k. **Płociczno** (p. o.), najbliższy p. w. wycieczek n. j. **Włgry**. (Dogodniej, ze względu na schr., kierować wycieczki wprost do Suwałk). [Zdaleka widoczny komin fabryczny

wskazuje drogę do tartaku Płociczno (na pdw. od przystanku przeszło 2 k). (Odróżnić wieś i tartak Płociczno). Można iść torem kolejki na pdw., wychodzi się na gośc.; mijając tartak i j. *Staw*, dochodzi się do osiedla szkolnego „*Wigry*”; nprz. w. *Gawrychruda* n. j. *Wigry*. Osiedle założone i utrzymane przez 3 gimnazja warszawskie: I-sze gim. Zarządu m. st. Warszawy, gimnazjum Popielewskiej i Roszkowskiej, oraz gim. p. w. ś. Wojciecha. Przeznaczone na wycieczki i kolonje letnie i zimowe młodzieży wymienionych szkół, może pomieścić 50 osób. Za osiedlem na pd. już w lesie — „*Binduga*”, piaszczyste zbocze nad jeziorem, ulubione miejsce wycieczek i majówek. Od Bindugi lasem na pdw., d. znk-na; o 4 k. w. *Bryzgiel* n. Wigrami na wysokim pd. brzegu Płosa zachodniego, naprzeciw wyspy Ostrów. Widok na wyspy: Ostrów, Ordów, Krowę i inne. Miejscowość sucha, nadaje się na lotnisko. **Schr. P. T. K. n. Wigrami:** str. 126;

Wycieczki na j. Wigry: str. 126 i 137.

Szlaki znk.: Szl. I: Płociczno—Wysoki Węgiel. Znk. *czerwone* ok. 9 k.); W lesie przecina go szl. *niebieski* z Sobolewa do Wasilczyk (str. 129). — Szl. II *Suchary*. Tuż za skrzyżowaniem się szlaków *czerwonego* z *niebieskim* odgałęzia się od *czerwonego* szlak *żółty* z Sobolewa (5 ½ k.). Piękny las i jeziora, lecz dostęp trudny, trzęsawiska.

Linja kol. prowadzi dalej na pn. — 1 k. Koszary Kościuszk. (p. o.). — 104 k. *Suwalki* (st., rst.) str. 124.

46. (Brześć) — OSOWIEC — GRAJEWO.

Linja kol. 215 k., poc. os. 6 gdz.; z Osowca do Grajewa 25 k., poc. os. ½ gdz.

Odc. Brześć — Osowiec — str. 205 (Podlasie).

190 k. Osowiec (st., b.); ok. ½ k. na pd. dawna twierdza wśród błot, n. Biebrzą; przed wojną światową należała do najsilniejszych w Rosji.

Poc. przecina rz. Biebrzę. Po pr. str. kan. Rudzki. — 207 k. Ruda (p. o.) — Poc. przecina rz. Łęg. — 215 k. *Grajewo* (st., b., rew. gr. w kierunku do Elku w Prusach Wschodnich); m-o pow. n. rz. Flkiem, ok. 10.000 mszk. 2 hot.

47. SUWAŁKI — FILIPOWO.

Sz. 24 k. Tks.: odj. z Suwałk 12 i 18 gdz.; przyj. 8 i 15 gdz. Kurs 45 mn.; cena 2 zł.

Suwałki — str. 124; — 4½ k. w. Bród Mł. (wlv. od sz. d. połną 3½ k. — folw. *Kuków* z rolniczą szkołą żeńską); — 7½ k. w. Osowa; wpr. od sz. — j. Okmin, wlv. j. Ożewo; — 8½ k. w. Turówka St.; — 24 k. m-ko *Filipowo* — str. 128; — 2½ k. gr. pruska, rew. gr.

48. SUWAŁKI — AUGUSTÓW.

Sz. 31 k. Aut. P. K. P. Odj. z Suwałk 7, 12 i 17 gdz., przyj. 9.26, 14.15 i 19.35 gdz. Cena 2 zł. 40 gr. Czas — 45 mn. Droga prowadzi przeważnie przez las.

Suwałki — str. 124; — na 5-tym k. wlv. d. połną 4 k. do Płociczna (str. 131) i j. Wigry (str. 127); — 17 k. sz. w. Gatno II; — 19 k. w. Nowinka; — 22 k. w. *Szczerba* (kośc.); — na 27 k. j. Nec-ko (wpr.) i j. Białe (wlv.); — 31 k. *Augustów* — str. 129.

49. AUGUSTÓW — GRAJEWO — SZCZUCZYN.

Sz. 57 k. Aut.: z Suwałk odj. o gdz. 12; przyj. ze Szczuczyna do Suwałk o gdz. 19.35. Cena 8 gr. za k.

Augustów str. 129; — na 2 k. wlv. sz. 5 k. do w. Białobrzegi, (str. 131); — z Białobrzegów sz. 19 k. m-ko Sztabin (str. 129);

Z Augustowa 13½ k. m-ko *Bargłów*; dość okazały kośc. — 19½ k. w. Barszcze (wlv. j. Dręstwo); — 23 k. m-ko *Rajgród* n. j. Rajgrodzkiem; ok. 3000 mszk.; w jeziorze — *sietawy*; — na 27 k. wpr. sz. do Ełku w Prusach Wschodnich; Z Rajgrodu wprost sz. na 31 k. w. Bekda; — 35 k. w. Miecze; — 42½ k. m-o *Grajewo* (p. w.); — 47½ k. w. Popowo; — 56 k. w. Barany; — 57 k. m-o *Szczuczyn* — str. 155.

50. RADZIŁÓW — OSOWIEC — DĄBROWA — (Grodno).

Sz. 101 k.; z Osowca do Dąbrowy 53 k. Aut. nie kursują.

Radziłów — str. 156; Osowiec (str. 132); — 7½ k. m-o Goniądz, twierdza (str. 208); — 23 k. w. Karpowicze; dalej rz. Brzozówka; — 22½ k. m-ko Dąbrowa.

Odc. sz. Dąbrowa—Grodno (35 k.) — str. 119 (Grodzięszczyzna).

51. SUWAŁKI — SEJNY.

Sz. 30 k.; **Aut.** Odj. z Suwałk 10.30 i 19 gdz.; przyj. do Suw. 9 i 17 gdz. Czas — 1 gdz. Cena — 2 zł. 80 gr.

Suwałki (str. 124); — Sz. przecina linję kol. Suwałki — Augustów. — Wpr. rz. Czarna-Hańcza, wlv. j. Krzywe i w. Krzywe na 5½ k.; — 8 k. w. Leszczewek; — 11½ k. w. *Tartak* n. j. Wigny (str. 127); — 16½ k. w. Aleksandrowsk; — 18¼ k. j. Długie po lw. str.; — 20 ½ k. m-ko Krasnopol; — 23½ k. w. Pawłówka; — 26½ k. w. Skustełe; — 28 k. w. Kadziuszki.

30 k. **Sejny** n. rz. Marychą, 137 m. n. p. m., ok. 3½ tys. mszk., większość Polaków, następnie Żydzi, znikoma ilość Litwonów i innych narodowości; ludność okoliczna przeważnie polska. Sejny położone są o 10 k. od gr. litewskiej.

Historja. M-o rzekomo powstało w XV w. Nazwa ma pochodzić od litewskiego słowa „seniai” — (starcy). Według podania, 3 sędziwi rycerze z hufców Jagiełłowych, wracając z wyprawy na Krzyżaków, założyli tu swoje sadyby. Ks. Jemiańkowski wyprowadza nazwę m-a od wyrazu ruskiego „siena” (sianokosy). Za panowania Zygmunta Augusta posiadały Sejny 3 kośc., 2 drukarnie i kilkaset domów murowanych. W r. 1655 prawie doszczętnie zniszczone przez Szwedów, z kośc. pozostał tylko klasztor Dominikański. Kośc. i klasztor murowany Dominikanie zbudowali w r. 1619. Po r. 1796 Prusy, wskład których weszły Sejny, skonfiskowały dobra dominikańskie na rzecz skarbu, zakon zniesiono. Za ks. Warszawskiego i Królestwa Polskiego kilkakrotnie powstawały szkoły średnie, lecz stopniowo przenoszono je do innych miast, np. gimnazjum do Suwałk. Uczniem szkoły sejneńskiej był Szymon Konarski, emisariusz „Młodej Polski”, więziony i skazany na śmierć w Wilnie. Kilkadziesiąt lat (do r. 1915) w klasztorze po-dominikańskim mieściło się rzym.-kat. seminarjum duchowne. W czasie wojny światowej — okupacja niemiecka, potem najazd litewski, w r. 1919 powstanie sejneńskie. Droga powstania Sejny i okoliczne gminy przyłączyły się do Polski. Do r. 1925 Sejny były siedzibą pow., obecnie należą do pow. suwalskiego. Przed wojną światową zamieszkiwał w Sejnach biskup djeceji sejneńskiej.

St. aut. na rynku.

Pcz. ul. Piłsudskiego.

Ośw. elkt. 110 v.

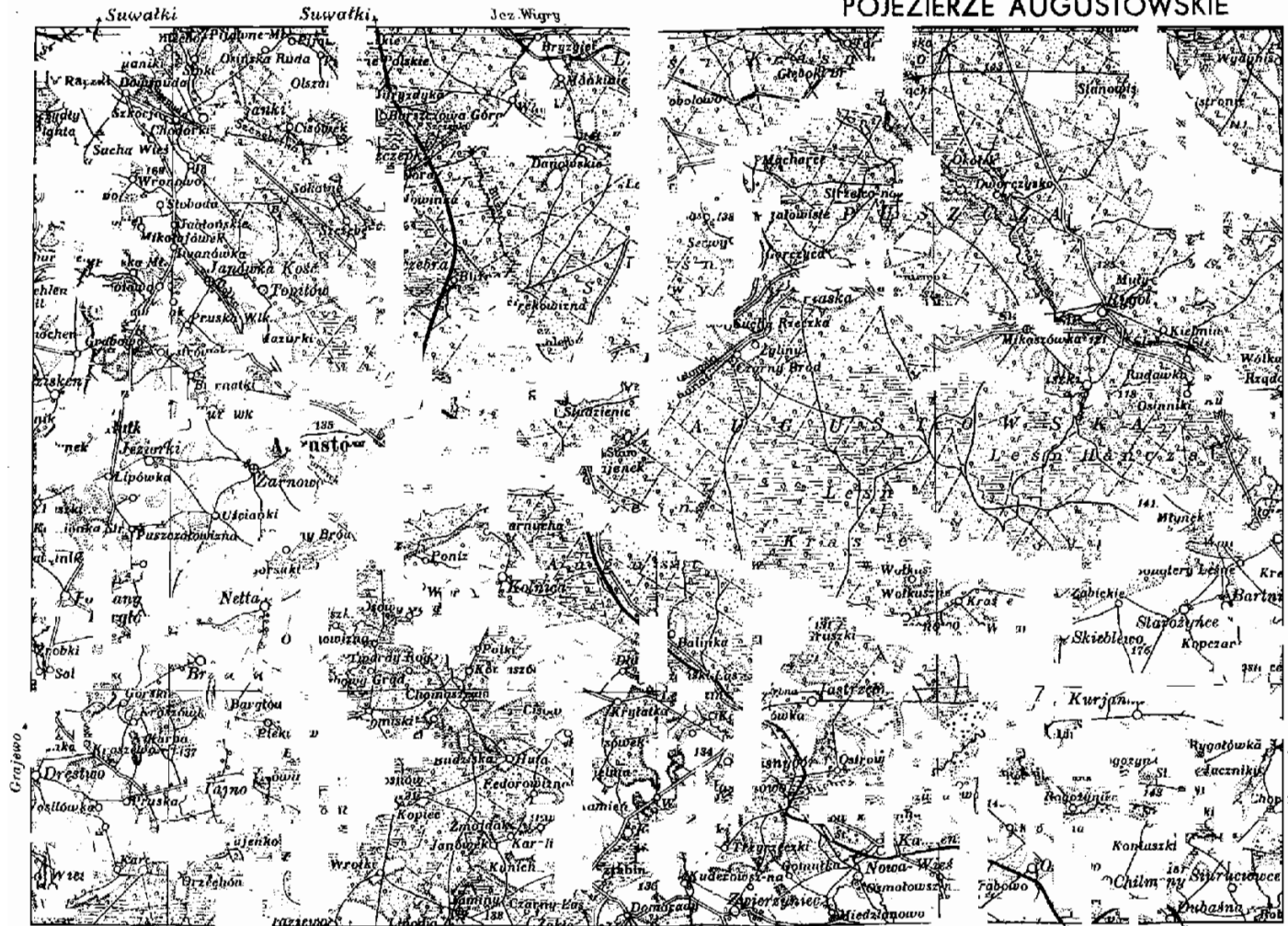
Hot.: Fliegełtabowej, ul. Piłsudskiego — 3 pk. 1 zł. 50 gr. do 2 zł. za dobę.









Cuk. przy kasynie oficerskiem.

3 rst.: Jaruszewicza, ul. 3 maja; Miszkiela, ul. Piłsudskiego; Kasyno oficerskie 24 baonu K. O. P., ul. Suwalska.

W rynku stare hale targowe. Ul. Kopu i Zawadzkiego dochodzi się do kośc. po-dominikańskiego (barok) przy

POJEZIERZE AUGUSTOWSKIE



- | | | | |
|---|-------------------------------------|---|--------------------------|
|  | Kolej dwu lub wielotorowa |  | Szosa I kl. |
|  | Kolej jednotorowa (Stacja, przyst.) |  | Trakt, droga utrzymywana |
|  | Kolej wąskotorowa |  | Droga wjejska |
|  | Szosa I kl. |  | Ścieżka |

Wojskowy Instytut Geograficzny 1929,

L. 1242. 0007 - K. W. WARSZAWA

ul. ś. Agaty. W dawnych gmachach klasztornych mieści się gimnazjum biskupie.

Wycieczki kajakowe rz. Marychą: wdół do j. *Pomorze* i w górę do j. *Sejny*.

WÓTŻUŠUA

52. SUWAŁKI — RACZKI.

Sz. 15½ k. Tks. odj. z Suwałk 9.15, 15.15 i 18 gdz.; przyj. do Suw. — 8, 11 i 17 gdz.; Czas — 30 mn. Cena — 1 zł. 50 gr. *Suwałki* str. 124; — na 4½ k. sz. przecina linję kol. *Suwałki—Raczki*; — na 9 k. sz. przecina rz. *Szczeberke*; — 15½ k. *Raczki* — str. 124

53. AUGUSTÓW — J. NECKO I J. ROSPUDA.

Linja statków parowych (10 k.) Urząd dróg wodnych w Augustowie (ul. 29 Listopada 1) załatwia sprawy, związane z wynajęciem statków na wycieczki.

Odj. z Augustowa (str. 129) od nowego mostu; rz. *Nettą* (p. n.) wokół obu jezior (1½ gdz.). Ceny — od umowy.

J. Necko podczas wiatru ma największe fale ze wszystkich jezior aug. **J. Rozpuda** — rezerwat krajobrazowy.

54. AUGUSTÓW — J. STUDZIENICZNE — MIKASZÓWKA.

Linja statków parowych. Wycieczka 2-dniowa.

Augustów (str. 129); — Odj. od nowego mostu lub od przystani Zarz. Dróg Wodnych (przy ul. 29 Listopada 1); rz. *Nettą* (p. n.), j. *Necko*, rz. *Kłonownicą*, j. *Białem* (*Krechowieckiem*), śl. *Przevięz* (ok. 10 k.) do j. *Studzienicznego* (str. 131); j. *Studzieniczne*, śl. *Swoboda*, j. *Swoboda*, kan. *Augustowski*, j. *Gorczyca*, śl. *Gorczyca*, j. *Orlewo*, kan. *Aug.*, j. *Paniewo*, podwójna śl. *Paniewo*, j. *Krzywe* — (wysokie brzegi, piękny las sosnowy), śl. *Perkuć*, j. *Mikaszewo*, śl. *Mikaszewo*. We w. *Mikaszówka* (22 k.) — dom wycieczkowy, urządzony staraniem ks. *Piasczyńskiego*; 2 sklepiki nad kan. *Kan. Augustowskim* (str. 138) można dopłynąć do *Niemna*. *Niemnem* do *Druskienik* lub z *Augustowa* w przeciwnym kierunku do *Wisty*.

OTŻUŠUA .00

55. AUGUSTÓW — J. SAJNO.

Szlak kajakowy — 10½ k.

Augustów (str. 129). Odj. od *Młyna Wodnego* przy ul. 29 Listo-

pada, rz. Netta (p. n.), j. Sajno, doj. do w. i śl. Białobrzegi, przeniesienie kajaka na przestrzeni 3-4 m. do kan. Aug. Powrót kan. i służowanie w Augustowie.

56. AUGUSTÓW -- ŚL. SOSNOWO NA KAN. AUGUSTOWSKIM.

Szlak kajakowy - 18 k.

Augustów (str. 129). Odj. - jak wyżej; - j. Sajno - rz. Netta (brzegi niskie, bagniste, miejscami płytkie i zawałone drzewem), śl. Sosnowo (ok. 40 k.). Nocleg w gajówce pod lasem dla 20 osób w stodołę; żywność: kasza i mleko. - Powrót kan. Augustowskim. Wycieczka dość trudna.

57. AUGUSTÓW - J. SERWY.

Szlak kajakowy. - 25 k.

Augustów (str. 129); odc. do j. Studzienicznego - p. w.; następnie śl. Swoboda, kan. Aug. do miejscowości Żyliny. Z lw. str. wpada do kan. Aug. odnoga „Serwianka”, którą 1½ k. do upustu Serwy, przeciąga się kajaki przez upust (wieś i j. Suchorzeczka); j. Serwy, schr. Kur. O. Wil. - porozumieć się z dyrekcją gimnazjum (b. seminarjum w Augustowie). Wraca się kan. i służy w Augustowie (ok. 5 gdz.).

58. AUGUSTÓW -- DOWSPUDA.

Szlak kajakowy - 21 k.

Augustów (str. 129); rz. Netta (p. w.), j. Necko, j. Rospuda, rz. Rospuda. Łądowanie na łące przy parku Dowspudskim. (W sezonie letnim ma być pns. na folw. Dowspuda. Apropozycja i nocleg w Raczkach).

59. AUGUSTÓW -- J. WIGRY -- SUWAŁKI.

Szlak kajakowy.

Augustów - Mikaszówka - p. w. - Stąd kan. Aug. i Czarną Hańczą do j. Wigier 65 k. (str. 137), przez j. Wigry i rz. Czarną Hańczę do Suwałk (str. 124).

60. AUGUSTÓW — J. BLIZNO.

Szlak kajakowy — 23 k. Małownicza, lecz trudna wycieczka. Augustów (str. 129); — rz. Netta; — j. Necko; — j. Rospuda; — rz. Rospuda; — rz. Blizna; — j. Blizna. Niedaleko: j. Danowskie i w Bryzgieł n. Wigrami (str. 132).

61. AUGUSTÓW — J. CZARNE — GR. PRUSKA.

Szlak kajakowy. Najtrudniejsza wycieczka. (ok. 89 k.) Augustów (str. 129); — rz. Netta; — j. Necko; — j. Rospuda; — uroczysko Święte Miejsce; — w. Chodorki; — Raczki (str. 124); — j. Bolesty; — j. Okragłe; — j. Sumowo; — m-ko *Bakalarzewo* (str. 128); — j. Głębokie; — j. Garbaś; — j. Długie; — m-ko *Filipów* (str. 128); — j. Kamienna; — j. Rospuda; — j. Czarne — gr. pruska. W kilku miejscach młyny, trzeba kajak przeciągać. Do Ś. Miejsca można dojechać motorówką.

62. JEZIORO WIGRY.

(Szlak wodny).

Płoso północne. — Wypływając z przystani *schr. P. T. K.* (str. 126) znajdziemy się w t. zw. zatoce Północnej. Przed nami półwysep *klasztorny*. Na pn. od *schr.* zatoka, zarosnięta przy brzegach sitowiem, wpada do niej rz. Kamionka, przepływająca przez j. Omółówek. N. Kamionką — w. Tartak. Płynąc na pd. brzegiem z., mijają się st. hydrobiologiczną i j. Leszczówek. (str. 126). Wybrzeże początkowo niskie, bagniste, dopiero w pobliżu w. Cimochovizny — (str. 129) brzeg wysoki. Na pd. od Cimochovizny — zatoka Hańczańska. Przed zatoką Hańcz. — młode wysepki **Cimochowskie** — **Grądziki**. Do zatoki wpada **Czarna Hańcza**. Wybrzeże zatoki, jak również wybrzeże pd., zw. **Głęboki Las**, porasta las iglasty. Półw. **Wysoki Węgiel** i nprz. niego zalesiony półw. **Łąpa** oddzielają płoso pn. od środkowego.

Wybrzeże w. płosa pn. jest przeważnie niskie i daleko mniej zalesione. Na pd. od półw. **Klasztornego** wypływa z jeziora rz. *Czarna Hańcza*. Na brzegu zabudowania Państw. Osady Rybackiej. Na półw. **Rosochaty Róg** — wieś tej samej nazwy, zamieszkała przez Rosjan — staro-

obrzedowców, t. zw. starowierów (filiponi), którzy schronili się do Polski przed prześladowaniami religijnymi jeszcze w czasach przedrozbiorowych. Dług. Płosa pn. wzdłuż nurtu—ok. 7½ k., największa szer.—2 k. Na płosie pn. znajdują się 2 b. głębokie miejsca. Jedno na pnw. od Cim. Grądzików, drugie na pnw. od Wysokiego Węgła. W lesie na z. od W. Węgła—drobne zanikające jeziora, t. zw. Suchary.

Płoso środkowe—najmniejsze, dług. ok. 2⅓ k., szer. 1½ k. Brzeg pn.—wysoki, lesisty. Przeważnie jednak wybrzeża Płosa środk.—niskie, wilgotne. Na środku płosa 3 duże wyspy. 2 z nich znane pod wspólną nazwą „Brzozowy Ostrów”. 3-a nazywa się „Kamień”; leży ona u wejścia do długiej zatoki—„Krzyżackiej”. Na końcu zatoki—w. Czerwony Krzyż.

Płoso Zachodnie.—Zaczyna się za półwyspem Róg Łukaszowy i Róg Jurkowy. Dług.—4 k., w najszerszym miejscu—2,7 k. Brzeg pr., pn. naogół wysoki, pokryty lasem iglastym. Brzeg pd. do w. Bryzgiel (str. 132)—niski. W. *Bryzgiel* na wysokim, nagim brzegu. Dalej—brzeg wysoki, porośnięty lasem. Wzdłuż pd. wybrzeża płosa zachodniego—wielkie wyspy: z nich *Krowa*, niska, wilgotna, — *Ostrów* i *Ordów*—wysokie, pokryte podługnymi pagórkami. Na pn. od *Płosa środkowego* i zach.—duże j. *Białe*. Na lw. brzegu Płosa zach.—kilka dużych jezior, np. *Krusznickie* i inne, oraz drobne, okrągłe jeziora, t. zw. *Ślepaki*. Zatoka *Wigierki*—przedłużenie Płosa Zach. Pd. wybrzeże pokryte lasem. Wyłania się wysoki piaszczysty stok, zw. *Binduga* (str. 132). *Binduga*, zrobiona sztucznie, służyła niegdyś do staczania sztuk drzewa na wodę. gdzie je wiązano w tratwy. Z *Wigierkami* łączy się układ jezior drobniejszych. Są to j. *Muliczne*, *Długie* i *Okrągłe*. Brzegi mają błotniste. Zat. *Wigierki* kończy się zat. *Uklejową*. Brzegi zatoki wysokie. Do zatoki *Uklejowej* ze strony z. wpadają strumienie z j. *Staw* i *Czarnego*. Wąskie i długie j. *Staw* ma poziom wody spiętrzonej sztucznie (młyn). Pomiedzy j. *Staw* a j. *Czarnem*—wysoki wał piaszczysty. J. *Staw* i *Czarne* otrzymują wodę z licznych źródeł.

63. KANAŁ AUGUSTOWSKI.

Historja. Inicjatorem budowy kan. był F. K. Lubecki. Kan. miał się stać częścią sztucznej drogi wodnej, która przez *Narwę*, *Biebrzę*, *Niemen*, *Dubisę* i *Windawę* miała wytworzyć dostęp do morza

z ominięciem dolnej Wisły, leżącej po r. 1815 w granicach Prus. Twórcą rzeczywistym projektu kan. Aug. i wykonawcą badań wstępnych był gen. Ignacy Prądzyński. Budowa kan. Aug., łączącego Niemen z Wisłą, była prowadzona przez Dywrekcję Generalną Komun. Ładow. i Wodnych w Król. Polsk. Rozpoczęto pracę w r. 1824. Kierunek robót powierzono gen. Malletskiemu. Z robotników, przybyłych z innych stron, powstało n. kan. kilkanaście wsi.

Trasa drogi wodnej zaczyna się od ujścia Biebrzy do Narwi pod Samborami. Ostre zakręty Biebrzy sprostowano na przestrzeni 70 k. Sztuczny kan. zaczyna się od Dębowa na wysokości 111.23 m. n. p. m., wznosi się przy pomocy 5 śluz do poziomu j. Necka i Białego; droga wodna przechodzi przez te jeziora i położone wyżej j. Studzieniczne. Przy pomocy 2 śluz wznosi się kan. na poziom najwyższy (126 m. n. p. m.). Następnie, wykorzystując kilka jezior, obniża poziom przy pomocy 4 śluz. Wpobliżu Mikaszówki aż do Sonicz dalszy ciąg drogi wodnej (23.17 k.) tworzy skanalizowana Czarna Hańcza. Wreszcie znowu sztuczny kan. dług. 6,6 k., trzystopniowa śluza w Niemnowie i Niemen. (Spad jej przy niskim stanie wody w rzece wynosi 9.37 m.). Śluz jest 18; budowane od 1825 — 38 r., śluzy komorowe wykonane zostały z kamienia na ruszcie drewnianym, wrota i 8 mostów zwodzonych prawie wyłącznie z drzewa. Brzegi kan. w kierunku Biebrzy niskie i bagniste, w kierunku Niemna — wysokie i suche.

Dług. kan. — 97,4 k., głęb. (teoretyczna) 1,80 m. Obecnie kan. służy przeważnie dla splawu traw, daje możliwość żeglugi towarowej z obszarów dorzecza Niemna, z woj. nowogródzkiego, białostockiego i pd. części wileńskiego. W r. 1931 przeszło przez kan. z Niemna na Wisłę ok. 80.000 tonn drzewa. Transport drzewa trwa ok. 6 tygodni wzdłuż całej trasy. Okres nawigacji ok. 8 miesięcy.

Śluzowanie kajaków: Ceny: pojedynczy kajak 55 gr.; z leg. L. M. i Kol. 26 gr.; grupowo — 3 kajaki po 35 gr. każdy; z leg. L. M. i Kol. — 13 gr. każdy. Czas śluzowania przeciętnie 20 min. + przywołanie strażnika śluzowego. Śluzować można o każdej porze dnia i nocy.

Odc. systemu Kan. Augustowskiego od Dolistowa do Wizny (rz. Biebrza) — str. 214 (Podlasie).

KRAINA PIĄTA:

KURPIOWSZCZYŻNA.

Zarys ogólny. Kurpiowszczyznę dzielimy na 2 części: pn. i pd. Pn. leży n. rz. Narwią, w dorzeczu jej środkowych dopływów: Pissy, Szkwy, Rozogi, Omulwi i Orzyca, biorących początek na Pojezierzu Pruskim. Rozległe puszcze w tych stronach nosiły dawniej nazwę Zagajnicy lub *puszczy Zielonej*, były własnością książąt mazowieckich, a potem królów polskich. Jako dawne królewszczyzny są dziś własnością Państwa Polskiego i zajmują około 80.000 ha. leśnego obszaru.

Część pd. Kurpiowszczyzny leży w okolicy Pułtusza, poprzez Wyszków n. rz. Bugiem — po Ostrów i Brok. Bory tutejsze nosiły nazwę *puszczy Białej* i należały do biskupów płockich.

Obszerniejsza, więcej ciekawa, bogata przeszłością historyczną jest puszcza Zielona n. Narwią, o niej też mówi się najczęściej, jako o krainie Kurpiów-Kurpiowskiej puszczy. Leży ona w granicach miast i osad: Nowogrodu, Ostrołęki, Chorzel, Myszynca i Kolna z zasięgami pod Łomżę, Przasnysz i Maków.

Pod względem fizjograficznym okolica ta jest dalszym ciągiem Pojezierza Pruskiego, gdzie puszcza Jańsborska u źródeł Pissy jest jakby przedłużeniem kurpiowskich borów, a na Kurpiach zamierające dziś jeziora: *Serafińskie* i *Łacha* są niejako zakończeniem łańcucha pięknych jezior mazurskich. I tu i tam znajdujemy w bagnach i torfowiskach szczątki tych samych zwierząt kopalnych, dziś na obszarze całym nieistniejących.

Pod względem administracyjnym Kurpiowszczyzna należy w większości (2/3) do woj. białostockiego. Większość gmin kurpiowskich skupiona jest w pow. ostrołęckim, gdzie w gminach i wioskach, położonych bliżej Prus, pozostała jeszcze Kurpiowszczyzna etnograficzna, gdy bliżej Narwi i w części pnz. pow. łomżyńskiego mamy już przeważnie tylko Kurpiowszczyznę historyczną. Najstarsze parafje kurpiowskie były w *Ostrołęce* i *Nowogrodzie* (z końca XIV w.), parafja w *Myszyncu* powstała w w. XVII, większość innych w poł. XIX w.

Niektóre gminy i parafje są obszerne i bogate w ludność. Gmina myszyńska liczy 23 wioski i 13,500 ludności, prawie tyleż wiosek i ludności liczy parafja myszyńska.

Charakter tej części Polski jest leśny i piaszczysto-bagienny. Po przeprowadzonych ostatnio meljoracjach i komasacjach — roli i łąk przybywa coraz więcej.

Drzewostan na Kurpiach przeważnie *sosnowy* z domieszką *świerku*, *brzozy*, *olchy*. Ze zwierzyzny pozostał jeszcze *lis*, *zając*, *borsuk* i sporo różnego ptactwa. Nad wodami trafiają się *wydry*. W puszczy dawniej odbywały się większe łowy książęce i królewskie na grubszą zwierzynę, a na postój myśliwych znajdowały się w kilku miejscach dwory myśliwskie.

Pierwotnym zajęciem tutejszej ludności było *rybactwo* i *łowiectwo*, potem *bartnictwo*, pozatem ludność trudniła się pędzeniem smo-

ly, dobywaniem rudy błotnej (*limonitu*) i wytapianiem z niej żelaza, kopaniem i obróbką *bursztynu*, wypalaniem węgla drzewnego, wyrobami z drzewa, plecionkarstwem z korzeni i wikliny i t. p. Kobiety słynęły jako zdolne tkaczki różnych samodziałów ze lnu i wełny.

Strzelcy i bartnicy kurpiowscy mieli tu swoje organizacje (bractwa). Na czele bractwa bartniczego stał wybierany starosta bartny z pomocnikami, spory regulowały sądy bartne, w *Nowogrodzie*, *Ostrołęce* i *Broku*. Ze strzelców — myśliwych rozwinęły się z czasem kadry bojowe, które brały udział w walkach o całość i niepodległość Rzeczypospolitej. W lesie *Jednaczewskim* pod Łomżą jest pomnik ze starej barci, postawiony polegiemu tu przywódcy takich strzelców *Stachowi Konwie*, o którym są wśród ludu podania i piosenki.

Wioski kurpiowskie — do niedawna piękne ulicówki lub okólnice — są obecnie komasowane i rozrzucone na dużych przestrzeniach (kolonjach). Chałupy kurpiowskie, przeważnie z drzewa, obszerne i starannie wykonane, z ozdobnymi szczytami i drzwiami. Na końcu szczytów są różnorodne zakończenia — *šparogi*, niekiedy z krzyżem w środku. Pod wsią na rozstajnych drogach figury i kapliczki. Wewnątrz dawne chaty przystrajane są wycinankami z kolorowego papieru i pajakami u sufitów.

Strój ludowy pozostał przeważnie u kobiet — zdala od miast. Tak zw. *czółko* ozdobne na głowach dziewcząt jest strojem uroczystym i obrzędowym, używanym na weselach i t. p. Zwyczaje i obrzędy kurpiowskie zachowały się nie wszędzie, są dość ciekawe i oryginalne, szczególnie weselne. Piosenek jest b. dużo. Do tańców ścisłe ejscowych należą: *powolniak*, *obertas*, *konik* i inne. Do tańca grywano dawniej na skrzypkach i basetli, zczasem przybył klarnet i bębenek.

Mowa Kurpiów jest djaiektem mazowieckim, posiada jednak charakterystyczne zmiękczenie spółgłosek. Zamiast piwo, piach na wieki wieków i t. p. usłyszymy tu *psiwo*, *psiach*, na *zięki zięków*. Kurpiów zaliczamy do grupy mazurskiej, do której z pochodzenia i z mowy należą Mazurzy Pruscy i częściowo Warmjacy — dziś za kordonem granicznym.

Kurpiów za Narwią liczymy stokilkanaście tysięcy, znaczna ich liczba jest w Ameryce.

W czasie wojny puszcza uległa zagładzie, prawie $\frac{1}{4}$ część borów wyrabali niemieccy okupanci na odbudowę sąsiednich Prus, dużo drzewa poszło na budowę osiedli miejscowych, teren kurpiowski bowiem był zniszczony i spalony.

Po ostatnich komasacjach ludność ostatecznie osadzona jest na polach między borami. Życie leśne na Kurpiach już się kończy. Rolnictwo i hodowla, zapoczątkowane tu przed stukilkudziesięciu laty, zaczyna dziś być jedynym źródłem utrzymania ludności. Również dawna kultura ludowa ustępuje tu szybko przed zdobyczami cywilizacji nowoczesnej.

64. (Warszawa)—OSTROŁĘKA—ŚNIADOWO—ŁOMŻA.

Linja kol. 152 k., poc. os. ok. 4 gdz.; z Ostrołeki do Łomży 44 k.; poc. os. ok. 2 gdz.

Odnoga Śniadowo — Białystok str. 191. (Podlasie).

Poc. z Warszawy przechodzi przez węzłowe st.: Tłuszcz i Wyszaków.

108 k. **Ostrołęka** (st., rst.); odnoga kol. normalnotorowej do Chorzel (str. 146). M-o pow. n. rz. Narwią; 13 $\frac{1}{2}$ tys. mszk. Centrum pow. o charakterze leśnym, hodowlanym i rolniczym, niewielkie, lecz schładne.

Historja: Ostrołęka należy do starych osad, gdyż jeszcze w r. 1379 Ziemowit III, dzieląc swe posiadłości między synów, obok Czarska i Warszawy dał im Ostrołękę z obszarem sąsiedniej puszczy. Przywileje, dotyczące jarmarków i korzystania z lasów, otrzymało m-o od ksiąząt mazowieckich. W r. 1563 wielki pożar zniszczył m-o. W czasie wojny światowej Ostrołęka była doszczętnie zburzona pociskami i spalona, ludność wypędzono do Rosji.

Od st. kol. do m-a 5 $\frac{1}{2}$ k.; kursują drż. lub aut. po sz. Ceny drż. do st. 2 zł. (lub pół zł. od miejsca siedzącego);

P. o. kolejki Myszyniec—Ostrołęka ok. 1 k. (od ratusza).

Pcz., tlg., tlf.: pl. 3 Maja.

Przystan. n. Narwią (lw. brzeg, przed kośc. farnym) „*Ostroł. T-wa Wioślarskiego*”. Może tu być większa ilość noclegów na sienikach i słomie oraz herbata; w najbliższej przyszłości będą oddzielne pokoiki noclegowe i stały bufet. Dla wioślarzy i Tow. pokrewnych noclegi bezpłatne, łodzie do wynajęcia.

Hot. „Wiktorja” (wł. Kahana) ul. 11 Listopada nr. 34, 4 pk. podwójne, 5 zł. na dobie; i 6 pojed. (2,50 na dobie) z elkt., śniadania i ob. **Hot. Polski** (Bernardyńska 13) łącznie z kaw. p. n. „Kurpianka” — Szymańskiego: 4 pk. pojedyncze po 2 zł. 50 gr. i 2 podwójne po 4 zł. na dobie. Ob. z 3 dań 1 zł.

Rst. Głównie przy ul. 11 Listopada (po drodze do st. kol) — „Kurpianka” i inne. Herbata i przekąski w Klubie obywatelskim, jaki obecnie powstaje przy ul. 3 Maja, róg Farnej; tamże będzie bar, czytelnia i t. p.

Cuk. i kaw. Przy ul. 11 Listopada.

Bnk. K. K. O., kasa Stefczyka, kasa stowarzyszenia kupców polskich, żydowski spółdzielczy; K. K. O. ma zastępstwo Banku Polskiego, a obok banku żydowskiego — wymienia walutę zagraniczną.

Aut.: na trk.: Ostrołęka—Łomża (gdz. 9 — 2 zł. 50 gr.) i Ostroł.—Łomża przez Nowogród 9 i 19 gdz. — 2 zł. 50 gr.

Drż. w mieście kurs 50 gr.

Tks. 50 gr. od 1 k.; przy dalszych zamówieniach — zniżki.

Elkt. 220 v.

Wodociągów i kanalizacji niema.

Woda: 2 studnie artezyjskie, pozatem przy domach pompy i studnie kopane.

Łaźnie 2: miejska i żydowska.

Kino „Uciecha” (ul. Bernardyńska, róg Przechodniej).

Imprezy sportowe. W parku miejskim — strzelnica, stadion nieukończony; imprezy sportowe przy gimnazjum męskim.

Zwiedzanie m-a rozpocząć należy od pl. 3 Maja (przed Ratuszem). Idąc stąd ul. Kościuszki, skrócić w pr. na ul. Świętokrzyską i dojść do, położonego przy ul. Gomulickiego, nprz. skweru — **klasztoru Bernardyńskiego z kośc.**, zał. w r. 1666 przez Tomasza Gocławskiego, sędziego

ziemi Nuskiej; klasztor ten z wysokim murem dokoła i wieżyczkami w rodzaju baszt wygląda jak mała forteczka. W murach broniły się oddziały wojska polskiego w r. 1831.

Ul. Świętokrzyską (w przecięciu ul. Kościuszki) dochodzi się do położonego przy ul. Farskiej, Szwedzkiej i pl. Wolności **parafjalnego kośc. ś. Mikołaja**, zniszczonego niejednokrotnie w czasie wojen; posiada on w swych murach dawne i nowsze kule i pociski wmurowane na pamiątkę. W murach tego kośc. i cmentarza w r. 1702 zamknął się miał oddział wojsk szwedzkich 300 ludzi, który Kurpie zdobyli szturmem. Stąd ulica obok nazywa się Szwedzką.

Ul. Farską, przez pl. 3 Maja i ul. gen. Bema idzie się przez most, po pr. str. Narwi tuż za m-em — forty z fosą, zbudowane przez zaborców rosyjskich po bohaterkiej walce powstańców polskich pod Ostrołęką w r. 1831 z przeważającymi siłami rosyjskimi. W r. 1931 zaczęto tu budować **mauzoleum**. W miejscu, gdzie stał pomnik żelazny rosyjski (rozebrany i zabrany przez Niemców w czasie ostatniej wojny) — **kapliczka**, a tam gdzie prażyła w Rosjan artylerja polska, stoi opodal **pomnik Bema**. Na pole walki wchodzi się na lw. od mostu (idąc od m-a).

Wycieczki: 1) w. Teodorowo n. rz. Narwią na pnw. — 8 k. Ul. Kościuszki i sz. za Wojciechowice, stąd d. wiejska na lw. Wodą: rz. Narwią do Teodorowa ok. 9 k. — miejscowość letniskowa.

2) w. Grabowo na pdz., n. rz. Omulwią — miejsce spacerów, sz., drż. 1 zł. Na lw. mija się tartak.

3) w. Olszewo, obok Grabowa, jedyny w tych stronach ośrodek przemysłowy-nowoczesny, młyn turbinowy n. rz. Omulwią; zakątek dość malowniczy. Na pr. mija się sz. do Nowej Wsi.

4) w. Kruki — miejsce kwatery gen. Skrzyneckiego, 3 k. od m-a, za miastem od sz. na lw. (n. rz. Omulwią)

5) Wyspa na Narwi (rafa na t. zw. Czeczotce, 1 k. wgórę Narwi, dojechać najlepiej łodzią).

6) Ślady dawnego **grodziska** przedhistorycznego na wyspie, w miejscu zw. „Starem Miastem” — w dół Narwi $\frac{1}{2}$ k. od krańców pd. m-a. Najlepiej dojść brzegiem Narwi, na lw. od ul. Bema (od str. Ostrołki). Na kępę dojeżdża się łódką, lub latem wbród.

Linja kol. wiedzie dalej na w. — 118 k. Kurpie (p. o.).

127 k. Żyzniewo (p. o.). $2\frac{1}{2}$ k. d. na z. w. Kleczkowo; dawny kośc. obronny w stylu gotycko-nadbałtyckim z basztą i resztkami murów ze strzelnicami (z XV — XVI w.), w ołtarzu rzeźby, przypisywane W. Stwoszewi. Stąd przez w. Dębowo (ok. 11 k.) do w. Szczepankowa z dawnym kośc. (gotyk nadwiślański).

136 k. *Śniadowo* (st. węzłowa., b.). Stąd linja kol. do Białegostoku (str. 191). Ze st. na pn. 9 k. trk. do Szczepankowa (p. w.) przez w. Chomontowo i Wierzbowo.

152 k. **Łomża** (st., rst.). M-o pow. n. rz. Narwią, 128 m. n. p. m.; 26.000 mszk.; bezp. komunikacja z W-wą i innemi m-ami; punkt węzłowy prowadzących w różne strony kilkunastu dróg sz.

Historja: Stary gród mazowiecki; już w r. 1000 miał tu istnieć kość. w miejscu, zwanem Starą Łomżą — o kilka k. od dzisiejszego m-a. Najstarsze akta odnoszą się do r. 1421. Był tu zamek ks. mazowieckich, w miejscu gdzie dziś synagoga; przez pewien czas mieszkała w nim królowa Anna Jagiellonka, lubił też przebywać w Łomży król Zygm. August. W r. 1564 było tu już 540 domów, rynek, ratusz z wieżą dla przestępców, fabryka broni, cechy rzemieślnicze. Szpital założony jeszcze w XV w. przez ks. mazowieckich. Po wcieleniu Łomży do Korony odbywały się tu sądy ziemskie i grodzkie i sejmiki. Łomża prowadziła handel z Prusami, Królewcem, Gdańskiem i Litwą.

Doj. do m-a od st. kol. (ok. 1 k.), drż. — 1 zł. do 1 zł. 50 gr. lub tks. Do centrum m-a: Al. Legionów, ul. 3 Maja, pl. Wolność i pl. Kościuszki.

Dw. kol. wąsk. do Myszynca — obok dw. kol. szerokotor. Od śródm. — 1 k. Wjazd od Al. Piłsudskiego (sz. obwodowa).

Drż. na placyku obok kina „Mirage” i na Starym Rynku, również poza m-o. Do Nowogrodu np. (15 k.) z zaczekaniem i zpowrotem 5 zł.

Tks. — przy skwerku pocztowym obok kina „Mirage”, również poza m-o. Do Nowogrodu, np. w obie str. 10 zł.

Aut. Od umowy, zwykle ok. 50 gr. każdy k. jazdy. St. na Starym Rynku. W spółdzielni wojskowej 33 pp. można niekiedy tanio zamawiać aut. ciężarowe na większe wycieczki. *Drogi* sz. prowadzą z Łomży: 1) do Nowogrodu i Myszynca, 2) do Ostrołeki przez Miastkowo, 3) do Szczuczyna i Grajewa przez Stawiski, 4) do Kolna przez Mały Płock, 5) do Wizny przez Piątnicę, 6) do Zambrowa przez Czerwony Bór, 7) do Białegostoku przez Wiznę i druga przez Rutki, 8) do Śniadowa i Ostrowi, 9) do Radziłowa, 10) do Jedwabnego.

Hot. „Rembielin” na pl. Kościuszki Nr. 13, miejsc noclegowych 19; 2 zł. 50 gr. od łż., (bez opalu), 10% na służbę, 10% podatku miejskiego, oraz karty meldunkowe po 10 gr.; przy hot. b. i rst. ob. — od 75 gr., kolacje od 1 zł. „Polski” (róg Rządowej i pl. Kościuszki) — 4 pk. 1 — osob. od 3 zł. do 3 zł. 50 gr. z ogrzaniem, „Metropol” (Długa 1) 20 miejsc po 3 zł. 50 gr.; podwójny 5 zł.

Rst. „Pod Konikami”, nprz. ogrodu miejskiego; „Warszawianka”, ul. 3 Maja (ta ostatnia chętnie odwiedzana przez wycieczki). Większa ilość ob. tylko na zamówienie.

Cuk. i kaw. na pl. Kościuszki i ul. Długiej.

Bnk. Ul. Pierackiego oddział Banku Polskiego, gdzie można wymienić i obcą walutę; oddz. P. K. O. (na pcz.); K. K. O. pl. Wolność, i 6 (róg ul. pułk. Mościckiego). Kasa Przemysłowców ul. Pierackiego 14, Kasa Stefczyka pl. Sienkiewicza 2, Kredytowy żydowski ul. Berka Joselewicza 2, Spółdzielni żydowskich Stary Rynek 22

Elkt. 220 v,

Kąpiele miejskie (ul. Rybaki Nr. 11) czynne zwykle od czw. do do końca każdego tygodnia, przyczem w czwartki jest łaźnia dla kobiet.

Kina: „Mirage” — pl. Wolności. „Vox” — ul. Żwirki i Wigury Nr. 1. Kino w „Domu Żołnierza” — Al. Legjonów 1. „Zdrój” — ul. Polowa 27 (w „Domu Katolickim”).

Stadion Sportowy w pięknym miejscu n. Narwią w toku budowy.

Zwiedzanie m-a rozpoczynamy od pl. Wolności (d. Pocztowy) ok. skwerku. Obok budynki pocz. i starostwa (dawniej T-wa Kredytowego Ziemskiego); z 2-ej str. skwerku przy ul. pułk. Mościckiego białe mury starego wzięcia i czerwony budynek miejski (kinoteatr „Mirage”). Idąc ul. Dworną (dziś min. Pierackiego) nieco pod górkę, widzimy npr. pl. Sienkiewicza, a na nim *kości. garnizonowy*, przerobiony z cerkwi prawosławnej już po wojnie światowej. Obok wielkie bloki murowane — Seminarjum Duchowne. Idąc dalej wspomn. ul. mija się npr. piękne budynki Banku Polskiego i Kasy Przemysłowców, gdzie na I piętrze jest dziś Klub Towarzystki z Lutnią, „i Tow. Wioślarskie. Dalej *kości. Farny* — dziś *Katedra*, ukończony w r. 1525, z pięknymi sklepieniami i gotycką dzwonnica.

Niedaleko za katedrą, przy tejże ul. pod Nr. 30, *kości. i klasztor P. P. Benedyktynek*, na miejsce dawnego drewnianego, pobudowany w r. 1746. Ha cmentarzu przed *kości.* zbudowana z głazów polnych grota M. B. z Lourdes.

Od P. P. Benedyktynek zpowrotem i skręcając npr. na ul. Farną dochodzi się do Rynku i hal targowych. Od Katedry — po pr. str. wielkie budynki Sądu Okręgowego. Obok Rynku — *Ratusz* miejski — budynek z wieżyczką i zegarem.

Z Rynku — ul. Kaznodziejską, u wylotu której *klasztor O. O. Kapucynów*, poświęcony w r. 1798 (przy ul. Krzywe Koło). Dalej po pr. str. potężne mury *kości. i klaszt. po-Pijarskiego* (przedtem Jezuickiego) obecnie ewang., budowanego przez Jezuitów na pocz. w. XVIII. *Kości.* stoi na rogu ul. Zjazdu i Rządowej; stąd — na pl. Kościuszki ze skwerkiem i wielkim głazem polnym z datą śmierci Kościuszki. Z pl. Kościuszki można iść ul. Zjazd w str. Narwi, gdzie po pr. ręce kończy się budowa pięknego stadjonu n. rzeką; w pobliżu siedz. letnia Łomż. Tow. Wioślarskiego, gdzie są i łodzie do wynajęcia. Obok mała przystań prywatna, gdzie również można odnajmować łodzie na przejażdżki, oraz większa łódź motorową na kilkanaście osób. Na cmentarzu kat. idzie się od Starego Rynku (1 k.), ul. Giełczyńską na pl. Zambrow-

ski, stąd aleją między miejskimi plantacjami drzew i krzewów ozdobnych; znajdują się tu grobowce i nagrobki: powstańców z 1831 r., Bernatowicza — (autora „Pojaty,” J. Wagi, autora „Flory polskiej”. Za m-em (1 k.) wlv. od sz. Zambrowskiej (za wiatrakiem) kamień z godłami powstania i napisem o straceniu powstańców w r. 1863. Na pl. Kościuszki kamień z datą 100-lecia śmierci bohatera. *W lesie Jednaczewskim* — 3 k. od Łomży — *pomnik ze starej barci* w miejscu, gdzie zginął w XVIII w. *Stach Konwa* — przywódca strzelców kurpiowskich. Idzie się doń od pl. Kościuszki ul. Piękną, groblą Jednaczewską do lasu dębowego i sosnowego. Do pomnika lw. ścieżka za gajówką. Od pl. przed szpitalem ś. Ducha i z ul. Wozniwódzkiej *piękny widok* na dolinę Narwi i w. Piątnicę z kośc., oraz na w. Kalinowo, las i dwór Drozdowo; 4½ k. w górę Narwi *grodzisko przedhistoryczne*, zw. „Królową Boną”, z którego piękny widok na okolicę. Do grodziska idzie się od St. Rynku, ul. Senatorską, Źródlaną, przez Starą Łomżę i Szur.


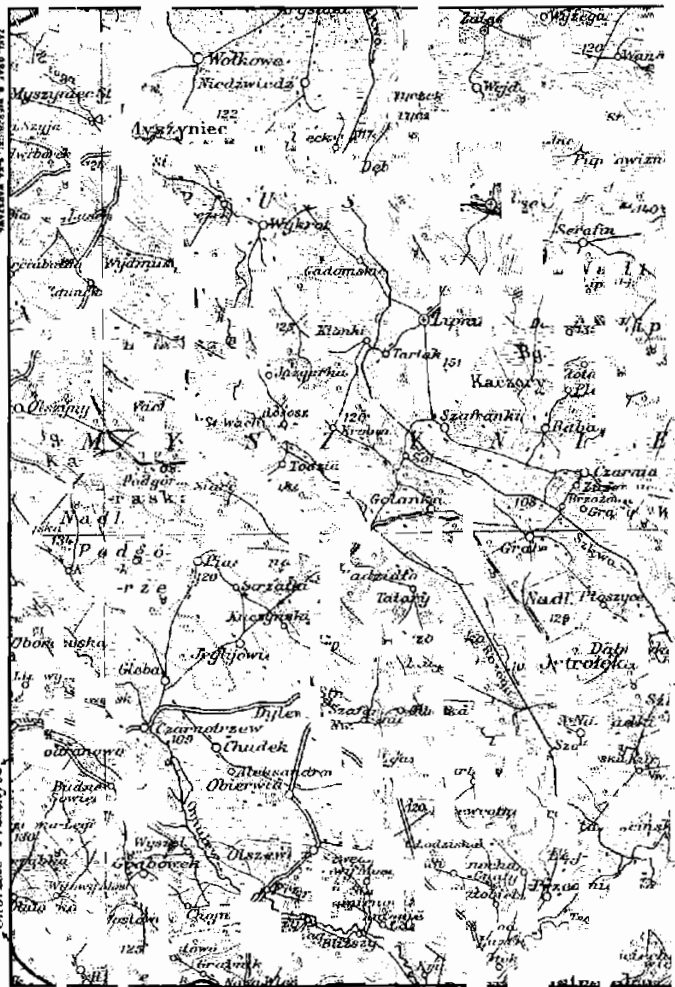
65. (Siedlce — Małkinia) — OSTROŁĘKA — CHORZELE.

Linja kol. 176 k. Z Siedlec do Ostrołki 120 k., poc. os. 3 gdz.; z Ostrołki do Chorzele 56 k., poc. os. od 1½ gdz. do 2 gdz.

Odc. Siedlce — Ostrołęka str. 193. (Podlasie).

Z Siedlec linja kol. przecina na 66 k. węzłową st. Małkinie; — 150 k. *Ostrołęka* (str. 142); — 126 k. *Grabowo* (st.) n. rz. Narew. Odnoga kol. wąskot. do Myszyńca, Łomży i Kolna (str. 147); 2 k. od st. d. do m-a Ostrołki (str. 142). — Linja kol. aż do Chorzel przecina lesiste okolice, graniczące z *puszczą Myszyńską*. — 140 k. Zabiele wielkie (p. o.); — 149 k. Jastrząbka (p. o.); stąd sz. na pnw. 8 k. — w. *Baranowo*, typowa osada kurpiowska z kośc.; — 158 k. *Parciaki* (st.); tartak rządowy; d. na pn. 3 k. do w. Parciaki; trk. bocznym 8 k. na pd. do w. *Jednoróżec*, typowej osady kurpiowskiej; — 165 k. Olszewka (p. o.); — 176 k. *Chorzele* (st.), na pgr. Prus Wschodnich; 3½ k. sz. osada n. rz. Orzycem (drż. 50 gr. od osoby) Noclegi w 2 pk. — do 2 zł. — w rst. Jabłońskiego (Rynek), tamże ob. Zbudowana w w. XVI, upadła i owojnach szwedzkich i napoleońskich.

KURPIE



Chorzale Przasnysz

Szarowski

Lomiza

Lota

Miechów

- | | | | |
|--|------------------------------------|--|---------------------|
| | Kolej dwu lub wielotorowa | | Szosa II kl. |
| | Kolej jednotorowa (Stacj. przyst.) | | Trakt, droga wsiel. |
| | Kolej wąskotorowa | | Droga wiejska |
| | Szosa I kl. | | Ścieżka |

1:300.000

0 2 4 6 8 10 km.

Wojskowy Instytut Geograficzny 1932.

66. ŁOMŻA WĄSK. — MYSZYŃCIEC — GRABOWO WĄSK.
KOLNO

A. Łomża Wąsk. — Dęby — Myszyniec — Grabowo Wąsk.

Linja kol. wąsk. 99 k. Z Łomży do Myszynca 60 k., poc. os. ok. 3 godz.; z Myszynca do Grabowa 40 k., poc. os. ok. 2 godz.

Linja kol. idzie równolegle do sz. do Myszynca i Ostrołęki (str. 154). Linja ta przecina lasy dawnej *puszczy Zielonej* i stanowi najdogodniejszą trasę dla poznania Kurpiowszczyzny.

Łomża (str. 144). Dw. kol. wąsk. przy sz. obwodowej, obok dw. kol. norm. (z pl. Kościuszki) — 1 k.

Wycieczka piesza na Kurpiowszczyznę: Łomża—Nowogród. Ul. Stacha Konwa do lasu Jednaczewskiego (pomnik — str. 146) — 3 k.; na pn. do gośc. i obok leśniczówki do w. Jednaczewo — 4 k., przez bór sosnowy do w. Szablak — 5 k.; brzegiem Narwi do *Nowogrodu* (p. n.) — 5 k. Droga wygodna, w paru miejscach brnąć trzeba przez wodę, w Nowogrodzie dochodzi się brzegiem aż do muzeum.

Uwaga. Dla dłuższego przebywania wycieczek w głębi lasów należy wyrabiać przepustki w miejscowych urzędach leśnych!

4 k. Stare Kupiski (st.); — 1 k. Bożenica (st.); — 5 k. Mątewica (st.).

15 k. **Nowogród** (st.); m-ko nprz. ujścia rz. Pissy do Narwi, 136 m. n. p. m., ok. 2500 mszk.; os. rolna z domieszką rybaków, rzemieślników i kupców. Obok Ostrołęki i Myszynca — Nowogród stanowi jeden z najciekawszych centrów dla poznania b. puszczy kurpiowskiej, oraz kultury materialnej i duchowej Kurpiów.

Historja: Stara os. należała wraz z przyległą puszcza do dóbr stołowych książęcych i królewskich. Pierwsze wzmianki historyczne z w. XIV — należał wtedy Now. do ks. mazowieckich. Był tu gród warowny (na wzgórzu, gdzie koński rynek), książęcy dwór myśliwski, pałacyk Marji Ludwiki, żony Jana Kazimierza, sady wójtowskie i sady bartników kurpiowskich, na Narwi i Pissie było kilkanaście młynów. Wojny i pożary niszczyły m-o, w czasie ostatniej wojny światowej Now. był doszczętnie spalony.

Doj.: kolejka (od str. Łomży lub Myszynca).

Aut. (sz. do Łomży, Myszynca, Ostrołęki, Kolna, Stawisk i Szczuczyna); do *Łomży* — 15 k.; cena 1 zł.; o 8 godz. — z *Kolna*, o 8.30 — z *Myszynca* i o 9.30 z *Ostrołęki*. Do *Kolna* — 25 k. Cena 1.50 — 2 z ł., godz. 17 i 23 (ten drugi — 3 razy tygodniowo, zależnie od frekwencji); do *Myszynca* — 43 k., 2 zł., godz. 17 — z *Łomży*; do *Ostrołęki* — 29 k., 2 zł., godz. 17.

Wodą po Narwi od str. Ostrołęki i Pułtuska, oraz z góry — od Łomży i Wizny, wreszcie rz. Pissą — od str. Kolna.

(Przyjazd do Nowogrodu wskazany w dzień, gdyż stacyjka kol. — oddalona od m-ka $\frac{1}{4}$ k. i z powodu braku ośw. trudno w nocy gdziekolwiek trafić. Zgłosić się najlepiej najpierw do dozorczy muzeum. Domek na pl. muzealnym z tablicą. Od st. — sz. w str. m-ka pierwszą ul. brukowaną na lw. (ul. Piłsudskiego) w str. rzeki za stodołami, gdzie wskażą nocleg).

Dw. aut. na rynku, obok rst. „Nadnarwianki”.

Przystąpi: na Narwi, nprz. muzeum. Łodzie rybackie do wynajęcia. (ceny od umowy)

Pcz. i tff. ul. 11 Listopada Nr. 14.

Hot. niema; noclegi dla większych wycieczek w stodołach, na słomie lub sianie, i w izbach na słomie lub łożkach. Noc — od 30 gr. do paru zł. od osoby. (Zgłoszenia — p. w.)

Rst. Rynek Nr. 22 i przed kość.; bufet zimny i gorący w miesiącach letnich przy muzeum (p. w.), ob. w rst. i bufecie zamawiać wcześniej, ceny przystępne.

Apt. Rynek Targowy Nr. 20.

Targi i jarmarki: co tydzień we wtorki.

Na zwiedzenie Nowogrodu i okolicy potrzeba jedną lub dwie doby. Zwiedzanie rozpoczynamy od st. kol., obok której duży pomnik na bratniej mogile poległych tu ochotników w walce z bolszewikami w r. 1920; sz. — w str. m-a na pl., gdzie szkoła i Stowarz. Spożywców — kość. z końca XIV w., kilkakrotnie zniszczony, odbudowany po ostatniej wojnie, nie zachował nic z pierwotnego stylu; ul. Kościuszki, idąc na Koński Rynek, widzimy obok targowicy *synagogę żydowską*, zaliczaną do zabytków; jest to stary budynek z drzewa, chylący się już do upadku. Ze wzgórza (za synagogą), gdzie był niegdyś gród i zamek warowny, rozciąga się *piękna panorama* na rz. Narew i Pissę. Opodal nłw., n. samą rzeką — siedz. *Oddz. Kurpiowskiego P. T. K.*, z piękną bramą od str. rzeki. Znajduje się tu regionalne **muzeum Kurpiowsko-Nadnarwiańskie**, w ogrodzie w paru budynkach; jest to całe osiedle „na wolnem powietrzu”, na wysokiem zadrzewionem wzgórzu; z dużej altany *piękny krajobraz*. Narew, ujście Pissy; nawprost: wioski i bory kurpiowskie; — widok na odległość 8 do 10 k. Opodal na lw. — most i sz. do Myszynca. Przed altaną, na pl. muzealnym olbrzymia *kilkusetletnia barć sosnowa* — ostatni tego rodzaju zabytek puszczy. W różnych miejscach ogrodu rozmieszczone są stare kapliczki, ule, huśtawka wielkanocna, stół i ławy dla wycieczek i t. d.

Budynki muzealne drewniane — jak każe kurpiowski obyczaj; w jednym jest dział przyrodniczy z okazami miejscowych bogactw naturalnych, drzewostanu, zwierzyń, szczątków zwierząt kopalnych, bursztynów, broń i przybory łowieckie, bartnicze, rolnicze i t. p.

W tymże budynku jest kancelaria muzeum z wydawnictwami traktującymi o Kurpiach, niektóre z nich, oraz pocztówki można nabyć. Objaśnień w muzeum udzielają dozorca, mieszkający obok w osobnym domku. W drugim budynku muzealnym — dział etnograficzny, sztuka ludowa, ikonografia miejscowa. Godne uwagi: dział snycerski i plecionkarski. Muzeum jest pod opieką Oddz. Kurpiowskiego P. T. K.

Stacja Naukowa („Stacja Badań Naukowych Dorzecza Środkowej Narwi”) jako autonomiczna jednostka T-wa Naukowego Płockiego w Nowogrodzie jest w fazie organizacji — pod kier. Ad. Chętnika. Stacja obejmuje swoją działalnością kilka pow. sąsiednich.

Badania prowadzone będą z dziedziny: botaniki, zoologii, geologii, hydrografji, antropologii, etnografji, historii, muzykologii i t. p. Stacja posiada już: lokal, bibliotekę naukową, pracownię fotograficzną, magazyn i preparatornię eksponatów naukowych, łódź na wyjazdy. Zbiory naukowe (ok. 7200 eksp.) i pracownię dostępne narazie tylko dla delegowanych tu pracowników naukowych. Ekspozycje są niezależne od zbiorów Muz. Kurpiowskiego. St. znajduje się nad brzegiem rz. Narwi (200 m. od muzeum w pięknym zacisznym ogrodzie), gdzie mieszka jej kierownik. Opiekę nad stacją rozstrząsa komitet, na czele którego stoi prof. rektor B. Hryniewiecki.

Kąpiele i plaża w pobliżu lasu sosnowego wdół Narwi, tuż za mostem (dolnym), na wielkiej kępie, lub obok niej, na pr. brzegu rz. z osłoną południową.

Wycieczki bliższe: Sz. 8 k. na pd. — w. Korytki; przy sz. — mały las modrzewiowy. Łodziami rybackimi *wgórę Narwi*: na lw. — stara grobla po dawnym moście, spalonym podczas potyczki w r. 1863, dalej szczątki 2-go mostu, spalonego przez bolszewików w r. 1920, za mostem na wzgórzach wielkie tarasy — podobno miejsce po sadach, jakie tu zaprowadziła królowa Marja Ludwika.

5 k. *wgórę Narwi* leży po jej lw. str. cała w zieleni w *Szablak* (wynajmują tu na lato izby, niekiedy z utrzymaniem), przed wsią zaś, na 3½ k. od Nowogrodu wysoka góra na „Nowinach”, z której w pogodny dzień oglądać można rozległą *dolinę pra-Narwi*, oraz odległą w linii powietrznej o 10 k. Łomżę. — Więcej efektów daje przejażdżka po wartkiej, krętej, płynącej w lasach, łąkach i zarosłach rz. *Pissie*, jednym z najładniejszych dopływów Narwi. Pod prąd jeżdżąc można najwyżej w parę osób; przy większej gromadzie, należy dojść pieszo, np. do pięknie położonej w *Baliki*, lub *Serwatki* (izby do wynajęcia), a łódki rybacy holują próżne; wracać zaś na łodziach z prądem, mijając gaje brzożowe, kępy tataraku, zwały drzew w wodzie, malownicze wysepki, resztki grobel i młynów, oraz wioski: *Ptaki* i malowniczo położone *Morgowniki* (izby z utrzymaniem). Przy ujściu wpada się często na mielizny. Bez przewodnika, znającego rzekę i jej nurt podróż nie zawsze bezpieczna. Wynajęcie łodzi i przewoźnika dla obu tych wycieczek — przy pomocy dozorca muzealnego. Szlak wodny na *Pissie* — str. 157

Wycieczki dalsze. a) Z Nowogrodu przez *Morgowniki* (p. w.) i *Dębni* (str. 150) do wsi *Zbójna* (razem 7 k., str. 150), sz. do leśniczówki *Dłużewo* (str. 150) — 2 k. Resztki puszczy z drzewostanem sosnowo-świerkowym (szczególnie: od *Dłużewa* 2-ga droga w las na lw. w stronę w. *Wyki*). Od leśniczówki gśc., miejscami moc-

no piaszczystym, do w. Laski (3 k.) i Gąski (3 ½ k.) - stare wiojski kurpiowskie); stąd do w. *Dąbrówka* (1 ½ k.). Jest tu jeden z dawniejszych kość. drewnianych na Kurpiach. Był przedtem w Kadzidle (z II poł. 18 w.), a po wvbudowaniu tam kościoła murowanego został przed laty kilkudziesięciu przewieziony do Dąbrówki. Z Dąbrówki: albo do Ostrołki (str. 142) przez w. Nasiadki (5 k.), Szafarczyska, Walery, Siedliska, Muszyństwo (razem ok. 12 k.); albo do Kadzidla (str. 152), przez w. Płoszycę (2 ½ k.), Grale (3 k.) i Golanę (4 k.) - razem do Nowogrodu ok. 30 k. O drogę w lasach należy dobrze się pytać, gdyż drogowskazy nie wszędzie w porządku.

b) Z Nowogrodu przez most na Narwi i z sz. Myszyńskiej na pr. do w. Morgowniki (2 k.; str. 149); nowa sz., obsadzona brzezina; przez most na rz. Pissie i przez lasy sosnowe i brzezynowe; na lw. w. Serwatki (5 k.), na pr. Cwalinę i Kąty (5 ½ k.). Na lw. w polu wysoki kopiec - mogiła z ub. wojny światowej. Od Kątów do w. Rakowa (starego) - 3 ½ k., poczem na skrzyżowanie sz. Kolno - Łomża i Nowogród - Stawiski. Stąd do Nowogrodu 16 k.; do Stawisk 11 ½ k.; do Kolna 8 ½ k.; do Łomży 22 ½ k.

Z Rakowa skręca się na lw. sz. w str. Borkowa (4 k.). Po d. napr. opodal budynki fabryczne maj. Korzeniste, a dalej przy sz. - wysoka mogiła - piramida z wojny światowej. W Borkowie przy trk. nieduży lecz miły kość. murowany i dużo budynków z głazów polnych; lasów już nie widać - to już krańce Kurpiowszczyzny od pn.; ludność pali torfem, co poznaje się po zapachu, wjeżdżając do Kolna (4 ½ k.)

Z Nowogrodu w stronę Myszyńca kolejka idzie głębokim wąwozem na most, prowadzący przez Narew, mijając wysoko po pr. str. cmentarz żydowski; z mostu obserwuje się pas wzgórz polodowcowych, wysokich na kilkadziesiąt m. n. p. dol. Narwi; - 18 k. Morgowniki (st.), str. 149; mijają się kurpiowską w. Dębni; linja przecina teraz dawne bory. Młode zagajniki po drodze, to nowe siewki po wyrabanych borach za okupantów. W dalszej drodze (pod w. Dębni) zwrócić uwagę na chaty ze „sparogami” i dawne figury przydrożne.

23 k. *Zbóina* (st.). Przy d. na lw. - strzelnica i kość. nowy, po wojnie odbudowany.

25 k. *Dłużewo* (st.). Resztki pięknych borów puszczańskich sosnowo-świerkowych, na pr. dawna knieja z podszyciem, zwana *Dukat*, znana z polowań. - 29 k. *Gawrychy*. (st.);

33 k. *Kuzie* (st.). Wieś ze skromnym kość. Przed Kuziami w lesie na lw. cmentarz z wojny światowej. - Przez wyniosły bór sosnowy dojeżdża się na 41 k. do Lipnik (miejsce, gdzie poc. przystaje, nazywa się „u malarza”); 44 k. *Łyse*; 4 k. przez bór tejże nazwy - wieś rozkolonizowana, kość. drewniany z zeszłego stulecia, budowany przez majstrów miejscowych. Rst., dom ludowy apt., spółdzielnia spożywcza i t. p. Łyse to ośrodek przemysłu drzewnego tej części puszczy. Miejscowy *tartak pań-*

stwowo p zerabia kilkadziesiąt tys. m³ drzewa rocznie; gotowy materiał, pierwszorzędnej jakości, idzie do składów w Gdyni, do fabryk wagonów w Warszawie, a najczęściej do Anglii, Belgji i Holandji. Tartak posiada elektrycznie z prądem dla siebie i dla wsi. W domu ludowym można zanocewać, po porozumieniu się z władzami opiekuńczymi. Na miejscu stały dozorca.

W niedzielę i święta można w Łysych podziwiać miejscowy *barwny strój kobiet i dziewcząt* — kurpianek; wesela — jeszcze po staroświecku.

Wycieczki: a) Do zamierającego dużego *J. Serafińskiego* (dawniej Krusko) — ciekawego dla botaników i hydrografów. Ze w. Łyse w str. Kuzłów, pierwsza d. na lw. las — 4 k. — Wskutek prac melioracyjnych i przekopanej w związku z tem sieci kanałów i rowów odpływowych. jezioro to z dawnego kilkunastowłokowego zamienia się powoli w błoto i torfowisko.

b) Do w. *Lipniki* (5 k.), kośc. murowany i ciekawe *stroje dziewcząt*, nieco odmienne, jak w Myszyńcu. Rst. i pcz. Z Lipnik do Kądzidła (8 k., str. 152) przez w. Szafranki (2 k.), Sul (1 k.) i Golanke (1 k.)

c) Do w. *Wenecji* („Wanacji”) przez w. Pupkowiznę (na pnw. do 13-ego k. d. leśno-piaszczystą). Z Wenecji do wsi kośc. Leman (n. gr. pruska) 8 k. po piachu. W okolicach — piękne lasy.

49 k. *Dęby* (st.); — 57 k. *Zawodzie* (st.).

60 k. *Myszyniec* (st.). Os. n. rz. *Rozoga*, pr. dopływem rz. *Narwi*; 2800 mieszk., dość starannie budowana, — dzisiejsza stolica etnograficzna *Kurpiów*, dająca możliwość dokładnego poznania osobliwości swojskich *Kurpiowszczyzny* (szczególnie w dni świąteczne).

Dw. kol. ½ k. od os.

Dw. aut. Rynek (pl. Wolności). Jeden aut. do Łomży przez Nowogród o gdz. 19.

Pcz. i tig. ul. Piłsudskiego Nr. 44.

Drż. Wózki 2–3 osobowe F. Markowskiego, pl. Wolności 17. Ceny od umowy, np. do mogiły poległych 1863 r. — 2 zł.; do gr. pruskiej (Dąbrowy) — 3–4 zł.

Hot. „*Warszawianka*” (ul. Piłsudskiego 17), jeden pk. po 2 zł., 2 łż. po 1 zł.

Schr. Dla większych grup wycieczkowych w szkole (na 20–30 osób), tamże u dozorczyńni — herbata.

Rst. „*Warszawianka*” (p. w.). Ob. — ok. 1 zł.

Bnk. Kasa Stefczyka.

Elkt. 220v.

„*Zakłady fryzj.* czysto utrzymane (w pobliżu rst. „*Warszawianka*”); tamże na górze fryzjer damski.

2 starych *lekarzy*, przychodnia kasy chorych w domu lekarza, Apt. *Nossarzewskiego*, nprz. pcz.

Do *Myszyńca* najlepiej przyjechać na niedzielę, by widzieć *stroje miejscowe*, masowo jeszcze zachowane u *kobiet*.

W wytwórni tkackiej „Kurpiance”, nprz., kośc., można nabyć miejscowe tkaniny ze lnu i wełny oraz obejrzyć pracę na warsztatach i kupić wycinanki z papieru.

Os. zapoczątkowana przez Jezuitów w w. XVII; z tego czasu *dzwonnica* z czerwonej cegły; u wejścia dzwonnicy oglądać można t. zw. *kuny* (obroże żelazne), w które dawnymi laty zamykano szyje przestępców, szczególnie grzeszących przeciw moralności. Dawny kośc. drewniany z r. 1716 został rozebrany w r. 1909, a na jego miejscu postawiono dzisiejszą wielką świątynię w stylu gotyckim. Betonowa przybudówka i schody przed dzwonnica, niezbyt dopasowane do całości, są tworem nowym. Po starym kośc. pozostały jeszcze w obecnym gmachu kośc. ołtarzyki (feretrony), noszone w czasie procesji, dość prymitywnej roboty. Kąpiel w Rozodze ok. 100 m. wdół od mostu Wolkowskiego; na Zawadziu (parę k.) jest dość głęboko.

Wycieczki: a) O 2½ k. w str. wsi Czarnia — mogiła i pomnik poległych powstańców w r. 1863 (Od Rynku — ul. Poległych). Na pomniku betonowym figury strzelców i kosynierów kurpiowskich w ubiorach z tych czasów (doj. sz. żwirówka). Obok pod borem „Szwedzka Górka” i „Kopańskie tąki”, opodal zaś pod „murówanką” (leśnictwo) t. zw. „Kopański most”, gdzie w r. 1708 odbyła się zażarta utarczka o most Kurpików z oddz. wojska szwedzkiego; b) W nadleśnictwie Czarnia (ok. 12 k.) ostatnie drzewa bartne (*barcie*) z otworami dla pszczół; c) Piękny las za rz. Rozogą, przy sz. od Myszyńca w str. Kolna — kilka k. drogi; d) 8 k. od Myszyńca we w. Dąbrowy — placówka graniczna, a 600 m. stąd granica pruska. Dla wycieczek nad gr. Prus Wschodnich trzeba załatwić formalności w kancelarii posterunku granicznego w Myszyńcu (ul. Piłsudskiego 40) Dojechać można furmanką lub autem, sz. dobra.

Kolejka do Ostrołęki wiedzie przez okolice mniej leśną, niż z Łomży do Myszyńca; lasy w tych stronach wytrzebiono wcześniej i zamieniono na rolę. — 64 k. Wydumy (st.), wieś rozkolonizowana; — 70 k. Wach (st.), również wieś rozkolonizowana; — 74 k. Siarcza Łąka. (st.).

79 k. **Kadzidło** (st.); wieś z murami dużego kośc. z przed kilkudziesięciu laty. Wysokie wieże, strącone podczas wojny światowej, odbudowano w zmniejszeniu, co odbija od całości. Kadzidło jest ośrodkiem kulturalno-oświatowym tej części puszczy, ubierają się tu jeszcze po puszczańsku. Na miejscu piekarnie, wędliniarnie, piwiarnie, pcz., apt., Noclegi prywatne — zgłosić się do sklepu Apol. Sobiecha, nprz. kośc.

Wycieczka: Pieszko na przełaj przez bory i piasny do w. Jegliowiec (4 k.) i w. Czarnotrzew n. rz. Omulwiał (6 k.), gdzie — młyn. Po drodze 3 k. na pr. od Jegliowca, między w-mi Olszyny, Kie-

rzak i Piaseczna, największe tu (ok. 20 k.²) bagno Karaska, znacznie już osuszone. Z Czarnotrzewia do Baranowa 4 k. (str. 146). Razem od Kadzidła do Baranowa ok. 14 k. Teren mało uczęszczany. Po drodze wioski, typy, stroje miejscowe.

84 k. Dylewo (st.); — 90 k. Łodziska (st.); smolarnia i terpentyniarnia. — 97 k. Ostrołęka Wąsk. (st.), poc. przystaje na pr. brzegu Narwi, obok dawnych fortów, do m-a (str. 142) przez most żelazny na Narwi $\frac{1}{2}$ k. do rynku — więcej niż 1 k. Do st. kol. norm. Ostrołęka — $5\frac{1}{2}$ k.; dlatego też, chcąc dostać się do tej kolei, lepiej — omijając m-o Ostrołękę, dojechać wprost do następnej st. kolejki wąskot.: — 99 k. Grabowo Wąsk.; stąd do st. kol. normalnotorowej Grabowo 2 k.

B. Kolno — Myszyniec — Grabowo Wąsk..

Linja kol. wąsk. 82 k., poc. os. $4\frac{1}{2}$ gdz. Sz. z Kolna do Myszynca 43 k.

Kolno (st.), m-o 62 m. n. p. m., 5.300 mszk. Stara os. n. rz. Łabną, wśród torfowisk. Wzmianka o Kolnie w aktach w w. XIII. Kość. obecny z r. 1835. Pcz., Komisarjat Straży Gr. (ul. Łabno Duże Nr. 2), Bank Spółdzielczy (ul. 11 Listopada Nr. 3). K. K. O. — Oddz. Łomż. (ul. Kozikowska 5). Hot. „Europejski” z rst. (Rynek 6), 4 pk., 2 podwójne (do 4 zł.) i 2 pojed. (2 zł.) — Garaż na miejscu, tlf. Nr. 30. Ob. — 1 zł. Elkt. Kino „Słońce” — nprz. pcz. Drogi sz.: do Łomży 31 k., do Stawisk 18 k., do Szczuczyna 31 k., do Myszynca 43 k., do Nowogrodu 25 k., do gr. pruskiej 8 k.

Wycieczki: 1) do gr. pruskiej (Wincenta), przez w. Czerwone, formalności w Komis. Str. Gr. 2) do w. Kozła przez w. Czerwone (3 — 4 k.); od Czerwonego do Kozła — sz. żwirówka, część d. przez las. W Czerwonym za kuźnią $\frac{1}{2}$ k. na łące — grodzisko przedhistoryczne. Kozielec — piękna miejsc. letniskowa w lasach kurpiowskich n. rz. Pissą. Pns. „Kozielec — Zdrój”, kilkadziesiąt pk., z całkowitym utrzymaniem — 4 zł. 50 gr. dziennie, ze światłem i obsługą. Tlf. międzymiastowy, kajaki, łodzie, plaże, korty tenisowe, dancing, rybołówstwo — bez oddzielnych dopłat. Pcz. Kolno (woj. Białostockie. W lesie na wzgórzu t. zw. „okopy szwedzkie”. Izby do wynajęcia również we wsi. 3) do wsi i j. Łacha — 4 k. d. piaszczystą.

13 k. Turośl (st.), wieś kurpiowska, kość. drewniany z r. 1873 r. — Dalej linja kol. przecina piękne lasy aż do Myszynca. — 17 k. Cieloszka (st.); — 21 k. Pupkowizna

(st.); — 26 k. Rudne Łyse (st.); — 32 k. Dęby (st.); str. 151; — 40 k. Zawodzie (st.), str. 151; — 43 k. Myszyniec (st.) str. 151.

Odc. Myszyniec — Grabowo Wąsk — str. 151.

67. ŁOMŻA — OSTROŁĘKA.

Sz. (36 k.). **Aut.** 3 państwowe i 2 prywatne (przez Nowogród). Odj. 6, 6.45 i 17 gdz. Ceny od 2.50 zł. — 2.70 zł.

Łomża (str. 144); — 2 k. Łomżyca; — 5 k. Janowo; — 10 k. Chojny Stare. W pr. trk. do Nowogrodu przez Sławiec; wlv. do Szczepankowa, kośc. — gotyk nadwiśl. z r. 1550. — 18 k. w. Miastkowo, kośc., pcz., piwiarnia. — 22 k. Drogoszewo; — 24 k. Rydzevo; — 33 k. Wojciechowice; — 36 k. Ostrołęka (str. 142).

68. ŁOMŻA — MYSZYNIC.

Sz. 58 k. **Aut.** 17 gdz., 3 zł.; Sz. względnie dobrze utrzymana prowadzi przez piękne jeszcze bory, resztki puszczy.

Szczegółowy opis trasy str. 66 (Linja kol. Łomża — Myszyniec)

69. OSTROŁĘKA — MYSZYNIC.

Sz. 38 k. **Aut.** niema.

Szczegółowy opis — str. 151 (Linja kol. Myszyniec — Grabowo). Ostrołęka (str. 142); — 5 k. Zabiele; — 10 k. Łodziska; — 14 k. Dy lewo; — 19 k. Kadzidło (str. 152); — 23 k. Siarcza Łąka; — 28 k. Wach; — 31 k. Zalesie; — 35 k. Wydmusy; — 38 k. Myszyniec (str. 151).

70. ŁOMŻA — KISIELNICA — KOLNO.

Sz. 31 k. **Aut.** 7.25, 13, 17 i 22.30 gdz. Cena 2 zł.

Łomża (str. 144); — 2 k. Fiałnica (str.); — 6 k. Budy Czarnockie; — 7 k. w. Cydzyn; — 9 k. Kisielnica (wpr. sz. do m-a Stawiski — 14 k.); na lw. w str. Kolna; — 14 k. Rogonięta; — 19 k. w. Mały Płock (kośc.); — 22 ½ k. w. Rakowo Zalesie, przecięcie z sz. Nowogród — Stawiski; — 26 ½ k. w. Borkowo; — 31 k. Kolno (str. 153).

71. ŁOMŻA — SZCZUCZYN.

Sz. 46 k.; **Aut.** 6.30 i 16.40 gdz. Cena 3 zł. 40 gr.
 Łomża—Kisielnica—p. w.;—12 k. w. Górki—Sypniewo;—23 k. os. Stawiski;—33 k. w.) Dobrzyce (wl. sz. do Kołna—21 k.);—41 k. w. Obrytki.

46 k. m-ko Szczuczyn mazowiecki, n. rz. Wisłą, 5100 mszk. *Kość.* z r. 1700 fundacji Szczuki—na pamiątkę zwycięstwa króla Jana III pod Wiedniem. Wewnątrz—piękny czysty barok. W podziemiach katakumby.

O Szczuczynie—wzmianki w aktach z pocz. XV w. M-o założone w r. 1690 przez podkanclerzego W. Ks. Litewskiego, H. Szczukę. Było tu kolegium pijarskie z konwiktem na 150 uczni, w którym m. in. wykładał ks. Jakób Falkowski (późniejszy założyciel Instytutu głuchoniemych w W-wie) i filozof Bronisław Trentowski. Uczniami szkoły byli znani uczeni Jakób i Antoni Wagowie

Hot. z rst. Rynek 21 i ul. Piłsudskiego Nr. 3. (oba braci Tobjasza i Izraela Szembergów); noclegów kilkanaście, 1 zł. za miejsce. Prywatne noclegi w porozumieniu z magistratem. W szkole powszechnej (nowej)—ul. Podkanclerzego Szczuki—mogą latem zatrzymywać się wycieczki szkolne. **Bnk.:** Współdzielczy, Rynek 21; Ludowy—Kilińskiego 18; Kasa Stefczyka—Rynek 7. **Rst.** (J. Kudrewicz) ul. Kilińskiego 5. **Kino**—w soboty i niedziele w remizie Straży Poż. (Senatorska 5). **Pcz.** **Elkt.** 220 v.

72. ŁOMŻA — WIZNA — (Białystok).

Sz. do Wizny 22 k.; do Białegostoku 84 k. **Aut.** 6.30 i 16 gdz. (ten II-gi przez Rutki—79 k.) **Ceny:** do Wizny 1 zł. 60 gr. do Białegostoku 5 zł. 40 gr.

Łomża (str. 144);—2 k. Piątница (za Piątnicą odnoga do Jedwabnego—19 k.);—6 k. Elźbiecin;—14 k. Bożejewo;—22 k. **Wizna.** n. rz. Narwią. *Kość.* z r. 1525, gotyk nadwiślański z czerwonej cegły. Noclegi w rst. (2—3 pk.) w Rynku, po 1 zł. Wycieczki w szkole powszechnej (Rynek). W Wiźnie był gród starożytny i zamek obronny, w 1221 r. był tu już kasztelan.

Od Wizny do ujścia rz. Biebrzy ok. 4½ k. (w górę Narwi)—d. wodna w str. kan. Augustowskiego, p. n. **Odc.** **Wizna**—**Osowiec** str. 210 (Podlasie).

73. ŁOMŻA—JEDWABNO—RADZIŁÓW — (Osowiec).

Sz. do Radziłowa 35 k. **Aut.** do Szczuczyna przez Jedwabne Odj. z Łomży 15 i 17 gdz. Ceny: od Jedwabnego 1 zł. 50 gr., do Radziłowa 3 zł., do Szczuczyna przez Jedwabne 3 zł.

Łomża (str. 144); — 2 k. Piątница (na lw. forty po zaborcach); — 9 k. Jeziorko (dwór); — 12 k. Kownaty (dwór); — 16 k. Janczewo; — 19 k. Jedwabne; — 24 k. w. Stryjaki; — 28 k. Przytuły; — 30 k. w. Kubra Stara; — 32 k. w. Kubra Nowa; — 33 k. Czarnowo; — 35 k. Radziłów.

Odc. Radziłów—Osowiec str. 133 (Suwalszczyzna).

Sz. do Rożana 27 k.; do Pułtusza 58 k. **Aut.:** do Rożana i Pułtusza 7 gdz. Ceny do Rożana 1 zł. 90 gr.; do Pułtusza 4,80.

Ostrołęka (str. 142); — 6 k. Nożewo; — 8 k. Żerań; — 10 k. Kōłaki; — 16 k. Młynarze; — 22 k. Sieluń, kośc. z r. 1805, stolica b. „księstwa Sieluńskiego”. — 27 k. Rożan.

Odc. Rożan—Pułtusk p. t. III „Przewodnika po Polsce”.

75. BARANOWO—DRAŹDŻEWO—(Przasnysz).

Sz. z Baranowa do Drażdżewa 15 k.; do Przasnysza 34 k.; **Aut.** nie kursują, trzeba wynajmować furmanki, ceny od umowy (ok. 2 zł. za każde 5 k.).

Baranowo (str. 146); — 3 k. w. Majdan; — 5 $\frac{1}{3}$ k. w. Gaczyska (odnoga sz. do Jastrząbki i przecięcie kol. Ostrołęka—Chorzele); — 13 $\frac{1}{2}$ k. w. Wólka Drażdżewska; — 15 k. w. Drażdżewo. Po drodze lasy sosnowe i zasłęgi resztek Kurpiowszczyzny pn., co widać w budownictwie i figurach przydrożnych.

Odc. Drażdżewo—Przasnysz p. t. III „Przewodnika po Polsce”.

76. ŁOMŻA — ŚNIADOWO — (Ostrów Maz.).

Sz. do Śniadowa 16 k.; do Ostrowi Maz. 46 k. **Aut.** do Ostrowi przez Śniadowo: 5.30 gdz. przez Ostr. do W-wy; 7.40 gdz. Łomża—Ostr.—Małkinia; 16.15 gdz. Ł. i Ostr.—Małk.—Nur. Ceny: do Śniadowa 1 zł. 20 gr., do Ostrowi — 3 zł., do Małkini — 4 zł., do Nura — 6 zł.

Łomża (str. 144); — 4 k. w. Kraska; — 6 k. w. Komarzyce; — 12 k. w. Kōnopki; — 14 k. w. Ratowo; — 16 k. Śniadowo.

77. ŁOMŻA—CZERWONY BÓR—(Zambrów).

Sz. do Czerwonego Boru 14 k.; do Zambrowa 26 k.
 Łomża (str. 144); — 3 k. Stara Łomża; — 8 k. w. Podgórze; —
 12½ k. Wygoda; — 14 k. Czerwony Bór (st. kol.). Na z. i pd. od
 m. Cz. B. — szczytki borów, dawniej puszczy o tej samej nazwie.
 Odc. Czerwony Bór—Zambrów — str. 210 (Podlasie).

78. WIZNA—ŁOMŻA—NOWOGRÓD—OSTROŁĘKA.

(Szlak wodny na rz. Narwi).

Dług. trasy: Wizna—Łomża 42 k., Łomża—Nowogród 31 k. i No-
 wogród—Ostrołęka 39 k. Jechać można płaskodenkami, choćby ry-
 backierni lub kajakami, wstępując po drodze do wiosek i osad kur-
 piowskich. Chodzą również po Narwi różnego typu ostrodenki wioś-
 larskie i motorówki. Kurs 3—4 dniowy, zależnie od postojów. Noc-
 legi w stodółach. Część produktów niepsujących się lepiej mieć z
 sobą. Latem częste mielizny. W Łomży (obok przystani wioślars-
 kiej) wynajmować można motorówkę na kilkanaście osób; ceny zę-
 leżne od liczby uczestników, stanu wody i t. p. Po drodze lasy:
 Jednaczewski, Szablacki (z lw. str.) i Nowogrodzki (z pr.). Do w.
 Chłudne malownicze wzgórza (z pr. str.), które od w. Szablaki prze-
 chodzą na lw. brzeg Narwi.

Wizna — str. 155; — 5 k. (pr.) w. Niwkowo; — 11 k. (pr.) w.
 Krzewo; — 15 k. (pr.) w. Rakowo—Boginie; — 20 k. (lw.) w. Sie-
 ień; — 42 k. (lw.) Łomża (str. 144); od przyst. wiośl. ul. Zjazd; —
 1½ k. w. Piątnica (kość.); — 4 k. w. Czarnocin; — 6 k. w. Michało-
 wo; — 9 k. w. Penza; — 19 k. w. Chłudnie i Włodki (obie wsi z 2
 str. wielkiego stawu); — 26 k. w. Szablak; — 31 k. Nowogród (str. 147);
 nprz. — ujście rz. Pissy i w. Morgowniki; — 40 k. Czartorja z lw.
 str. (po drodze w. Jankowo i Kule z lw. i Parzychy z pr. str.); —
 43 k. Czart—Rybaki (na pr. w. Gontarze); — 47 k. w. Osetno; —
 48 k. Osetno II; — 53 k. Łęg; — 59 k. w. Laskowiec; — 62 k. w.
 Teodorowo; — 70 k. Teodorowo—Ostrołęka.

Po drodze wydmy piaszczyste i jałowce, łąki i gaje, lasy sos-
 nowe.

79. KOZIEŁ—NOWOGRÓD.

(Szlak wodny na rz. Pissie).

Dług. trasy od gr. pruskiej (Wincenta — rzeczka i kom. celna
 o tejże nazwie) do rz. Narwi — 42 k. Wycieczka ciekawa i miła,
 dająca dużo emocji i wrażeń dzikiej jeszcze przyrody, ale nie wszę-
 dzie bezpieczna, z powodu sterczących w wodzie pni, pali i ztę-
 mów drzew, a u ujścia między w. Ptaki i Morgowniki — kamieni

Trzymać się — nie brzegów urwistych, gdzie wskutek podmywania przez wartki prąd rzeki poważne niebezpieczeństwa, ale płynąć na przykosach, bliżej piaszczystych ławic. Pod prąd jechać trudno, to też łódź najlepiej zawieźć aż do w. Kozła lub hołować, a stamtąd wyruszyć wodą z prądem. Część zapasów wziąć ze sobą. W czasie robót polnych latem wogóle o produkty trudno, najłatwiej jeszcze o mleko. Po drodze liczne wioski „puszczaków nadrzecznych”, nad samą wodą, lub dalej od brzegu położonych. Mostów na Pissie — 8, w wioskach: Wincenta, Kozieł, Popiołki, Dudy, Ptaki, Cieciorzy, Dobrylas, Morgowniki. Wszystkie mosty palowe, z wyjątkiem w. Dudy, gdzie most — pływak na tratwach. W Dobrymleśie duży młyn wodny na palach z goblami.

Kozieł str. 153); — 1 k. Gorszczyzna; — 2 k. Szablaki; — 4 k. Popiołki; — 5 k. Ważki; — 6 k. Dudy (nadrzeczne); — 7 k. Charubiny; — 8 k. Ptaki; — 9 k. Samule; — 13 k. Potasie; — 19 k. Cieciorzy, duża wieś na ½ drogi od gr. do Narwi. Po drodze z Potasów mija się na pr. kan. Turoślański (od j. Serafińskiego) i w. Turośl z dawnym kośc. drewnianym w borach. — 29 k. w. Dobrylas (kośc. drewn. powojenny); — 32 k. w. Serwatki (po d. na lw. rz. Skroda, którą można zjechać łodzią do w. Rudka (młyn turbinowy, na miejscu dawnej papierni — jedyny w tych stronach); — 33 k. Zdrębisko; — 34 k. Jórki; — 36 k. Baliki; — 37 k. Ptaki (nowogrodzkie — os. młynarsko-rybacka); — 38 k. Morgowniki; — 39 k. ujście Pissy i Nowogród.

Malownicze wzgórza i lasy pod Kozłem, Dobrymlesem i Jórkami; z Dobregołasu do w. Ptaki (nowogr.) trasa prowadzi przez malownicze łąki, gaje, laski i zarośla, brzegi w wielu miejscach zupełnie niedostępne, na rzece kępy, tataraki.

Bezpieczne kąpieliska na Pissie: w Kozle (przy pensjonacie), pod Jórkowskim lasem (gdzie malownicze, piaszczyste wzgórza z sosnowym lasem) i u ujścia Pissy.

Na zakrętach nakłada się dziesiątki k. drogi. Czas powrotny — 1—2 dni.

KRAINA SZÓSTA:

PUSZCZE: BIAŁOWIESKA I ŚWISŁOCKA.

Zarys ogólny: Największy obszar leśny na niżu Europy środkowej. Razem z przyległą puszcza Świsłocką puszcza Białowieska ma 128921 ha, obwód ok. 180 k., największa rozpiętość z pdz. na pnw. — ok. 50 k. Teren równy, słabo sfalowany, z obszernymi torfiastymi bagnami; źródła rzek: *Jasiołdy* w bagnie *Dziki (Wielki) Nikor*, *Narwi* — w bagnie *Orłowe Błoto*, *Narewki* — w bagnie *Nikor*, *Leśnej Lewej* — w bagnie *Derlicz*.

Dział wód: Jasiołda do zlewiska m. Czarnego (dorzecze Dniepru), wszystkie inne do zlewiska m. Bałtyckiego (dorzecze Wisły). Najważniejsza rzeka — *Narewka*, dług. jej na terenie puszczy 65 k., w tem 35 k. spławnych. Dopływy *Narewki*: pr. — *Orłówka* i *Hwoźna*, lw.: *Łutownia*. *Narew* oddziela na dług. 30 k. puszcze Białowieską od Świsłockiej.

Przeciętne wzniesienie n. p. m. 170 m. Najniższe na bagnie *Dziki (Wielki) Nikor* — 157 m., najwyższe w pdw. części: *Wiskule* 192 m., *Krzemniowa Góra* 194 m., *Kozia Góra* 202 m.

Klimat surowy, zima długa, rozwój roślinności na wiosnę spóźniony. Przeciętne temp. roczna +7.2 C., przeciętne ilości opadów atmosferycznych 665 m.

Warunki glebowe naogół bardzo dobre. W głębszych warstwach formacje kredowe, przykryte glinami i piaskami, tworzącymi płaskowzgórza lub kopuły; między niemi w dolinach pokłady kredy, miejscami tuż pod powierzchnią. Podglebie piaszczysto-gliniaste, łatwo przepuszczalne, na niem gruba warstwa bardzo urodzajnej próchnicy. Rozwój roślinności nadzwyczaj bujny.

Przewaga lasu mieszanego z wszystkimi gatunkami, właściwymi lasom polskim, z wyjątkiem modrzewia, cisa, buku, limby, koso-drzewiny. Niezwykła wysokość i grubość drzew: świerk do 48 m. wysokości i 140 cm. średnicy, sosna do 40 m. i 125 cm., dąb do 36 m., i 185 cm., jesion do 38 m., brzoza i osika do 36 m., lipa, klon, wiąz, ołcha do 30 m., grab do 22 m. Pnie gonne, smukłe, z wysoko osadzoną koroną. Wybitna jakość techniczna drewna, wysoka wartość. Ilościowo na pierwszym miejscu *sosna*, po niej *dąb*, *świerk*, *jesion*, *ołcha*, *brzoza*. Osobliwości przyrodnicze: występowanie *Jodły*, *dębu bezszypułkowego* i *bluszczu*, jako najdalej wysuniętych na wschód placówek w Europie.

Świat zwierzęcy: *żubr*, *jeleń*, *daniel*, *sarna*, *ryś*, *wilk*, *dzik*, *zając* (*szarak* i *bielak*), *lis*, *borsuk*, *kuna*, *tchórz*, *wydra*, *gronostaj*, *tasi-cia* i t. p.

Ptaki: *głuszc*, *cietrzew*, *jarząbek*, *słomka*, *kaczki*, *nury*, *perkozy*, *zórów*, *czapla*, *czarny bocian*, *dzięcioły*, *orkliki*, *puhacz*, *jastrzębie*, i mnóstwo drobnych ptaków śpiewających.

Gady i płazy: *jaszczurki*, *padalec*, *żmija*, *zaskroniec*, *zółw błotny*, *raszki*, *żaby*, *ropuchy*; wiele gatunków ryb. Bardzo liczny świat owadów.

Ludność otaczających puszcę 70 wsi — przeważnie ruska (rusini podlascy), prawosławna, częściowo mazurska, katolicka, wewnątrz puszczy 3 wsie mazurskie: *Pogorzelce*, *Teremiski*, *Budy* w sąsiedztwie połany Białowieskiej. 10 wsi w pnw. części puszczy: 5 nad Narwią, 5 innych na z. od Narwi. Dawne budownictwo puszczańskie, strój, obyczaj w zaniku, spotkać można je tylko w głębi puszczy.

Administracyjnie puszcza (własność państwowa) — podzielona na 16 nadleśnictw — 15 we właściwej puszczy Białowieskiej i 1 w Świsłockiej. Dwa inne nadleśnictwa tej puszczy, o obszarze 13608 ha, zwrócone w r. 1933, jako majątek powstańczy, spadkobiercom gen. Tyszkiewicza. Dla ułatwienia administracji puszcza podzielona została szerokimi linjami na oddz. z osobną numeracją — od N-ru 1 do N-ru 924 w puszczy Białowieskiej i od N-ru 1 do N-ru 224 w puszczy Świsłockiej; kierunek linii z pn. na pd. i z z. na w. Na skrzyżowaniach linii i na przecięciu się ich z ważniejszymi drogami — stopy z numerami przyległych oddz. lasu.

Wielkość zasadnicza oddz.: 113 ha.

80. (Warszawa) — CZEREMCHA — ŚWISŁOCZ —

Wilno
(Lida — Zahacie.)

Linja kol.: do Wilna 493 k.; poc. os. 11—12 gdz.; do Zahacia (przez Mołodeczno) poc. os. ok. 23 gdz.; z Czeremchy do Świsłoczy 78 k., poc. os. ok. 2 gdz.

1 Odc. Warszawa — Mrozy p. t. III „Przewodnika po Polsce”; odc. Mrozy — Czeremcha str. 187. (Podlasie).

Linja kol. z Warszawy przecina na 93 k. węzłową st. Siedlce.

183 k. *Czeremcha* (st., rst.), na skrzyżowaniu linii Siedlce — Wołkowysk i Białystok — Brześć n. Bugiem. Od Białegostoku 55 k., od Brześcia n. Bugiem 77 k. Księgarnia „Ruch”, pcz., tlg. i ttf. na dw.

5 k. na pn. d. gruntową (2 k. d. brukowaną od st. Kleszczele na linii Czeremcha — Białystok — str. 205, „Podlasie”) m-o *Kleszczele*, n. rz. Nurcem, niedaleko jego źródeł, 180 m. n. p. m., 2053 mszk.

Historja: Kleszczele — według dawnych akt — Kleszczelce, zał. w XII w., posiadało prawo magdeburskie. Przywilej Zygmunta Starego z 1523 r., przywilej Stefana Batorego z 1578 r., zabezpieczający mszk. handel solą. Za Zygmunta Augusta i Batorego dobra stolowe, później własność Radziwiłłów. Przed najazdem szwedzkim — ludne m-o z kwitnącym przemysłem garncarskim (52 garncarzy), słynące również z wyrobu piwa i miodu. Później znane z hodowli chmielu i handlu nim z Królewcem, oraz z hodowli ogórków.

Aut. niema.

Pcz., tlg. i ttf. na miejscu.

Zajazdy: 2 po 2—3. pk. (1—3 zł.);

Jadłodajnie: 2 skromne.

Kośc. kat. murowany, zbudowany na fundamentach starego kośc., ufundowanego przez królową Bonę w 1544 r. Dzwonnica drewniana z poł. XV w. Cerkiew dawniej unicka, obecnie prawosławna, murowana z drewnianymi przybudówkami. Na cmentarzu prawosławnym kapliczka drewniana z XVII w. Źródło — uważane przed wojną za lecznicze.

Niedaleko za st. Czeremcha tor kol. w kierunku Wołkowyska przechodzi ponad linią Białystok — Brześć n. Bugiem. Dalej mokre łąki, pbrośnięte olehą, przez które płynie ku pn. rz. Nurzec. Okolice uboga, smutna: jałowe pola, liche lasy, częściowo powstałe podczas wojny na opuszczonych polach ornych, bagniste łąki. Po pr. str. — po przejechaniu ok. 15 k. — wyłania się ciemna ściana lasu *puszczy Białowieskiej* z charakterystyczną poszarpaną linią koron drzew. Na 19 k. od Czeremchy tor kol. zbliża się bezpośrednio do puszczy. Za w. Orzeszkowo, położoną wśród rozległej polany, aż do Hajnówki linja kol. biegnie z jej brzegiem przez puszcę. Na 29 k. wśród mokrych łąk — rz. *Leśna Prawa*, za nią skrzyżowanie z odnogą kol. do Białowieży.

213 k. **Hajnówka** (st., rst.). Węzeł dla linii Czeremcha — Wołkowysk i Bielsk Podlaski — Białowieża. 1/2 k. na pn. od dw. — wieś n. rz. *Leśną Prawą*, na skraju puszczy Białowieskiej, częściowo zbudowana na terenach po wyrąbanym w czasie wojny lesie. 12.000 mszk. Ośrodek przemysłu drzewnego puszczy Białowieskiej.

Historja: W Polsce przedrozbiorowej Hajnowszczyzna — granica Podlasia i Litwy. Na moście na rz. *Leśnej* miało mieć miejsce 28 VII. 1831 r. spotkanie gen. Dembińskiego, wykonywującego odwrót z Litwy, z Różyckim, ciągnącym na Litwę. W nowszych czasach uboga wioska, składająca się z kilku osad. W czasie wielkiej wojny szybki rozwój w związku z wybudowaniem przez okupantów niemieckich wielkich zakładów przemysłowych.

Doj. kol. od Czeremchy (30 k.), Wołkowyska (76 k.), Bielska (30 k.), Białowieży (21 k.); sz. z Bielska i Białowieży, komunikacja aut. 3 razy dziennie.

St. benz. przy szosie.

Pcz. i tlg. na miejscu.

Hot. Grodzińskiego (6 pk. po 1 zł. 50 gr.), skromny.

Elkt. 220 v.

Rst. Szychulca, Flisińskiego, Zajączka i Woźniaka — wszystkie trzeciorzędne; lepsza — w Kąsynie urzędniczem przy tartaku.

Apt. ambulatorjum Ubezpieczalni Społ.
Kino stałe.

Z dw. kol. d. połną między torami — z lw. str. do Bielska, z pr. do Wołkowyska — do przejazdu kol., stąd na pr. do sz. i znów na pr. sz., stanowiącą główną ulicę osiedla. Przy sz.: kośc. kat. drewniany, przerobiony z kina, zbudowanego przez okupantów w czasie wojny.

Na pr. przy boczniccy kolejowej zakłady chemicznej przeróbki drewna firmy „Terebenthen”, zatrudniające stale 200 robotników, w sezonie do 400. Zakłady te składają się: 1) z fabryki suchej destylacji drewna, 2) rafinerji produktów tej fabryki i należących do tejże firmy 13 mniejszych zakładów destylacji drewna, rozrzuconych po puszczy Białowieskiej, 3) fabryki chemicznej. Główne produkty: karbolineum, terpentyna, smoła. Produkcja ok. 700 wg. rocznie. Zwiedzanie za zgłoszeniem się do dyrekcji.

Przy tej samej boczniccy kol. na lw. od sz. — wielkie państwowe zakłady mechaniczne przeróbki drewna, zatrudniające około 1.000 robotników i składające się: 1) z tartaku 8-trakowego, 2) z 2 nowych hal tartacznych po 6 traków każda (jedna zbudowana, druga w budowie), 3) z tartaku do przeróbki dębiny i innych gatunków liściastych o 3 pilach taśmowych i 2 trakach. Liczne maszyny i urządzenia pomocnicze. Rozległe pl. składowe dla surowca i gotowych wyrobów, ładowanie kol., kasyno urzędnicze, świetlica dla robotników. Zwiedzanie za zgłoszeniem się do zarządu zakładów.

Za tartakiem — st. kolejek leśnych, rozchodzących się stąd po całej puszczy Białowieskiej, posiadających 330 k. torów, 15 parowozów, 120 wagoników i 80 platform. Obok st. główne warsztaty kol.

Na lw. od przejazdu kol. w kierunku pn., sz. obok budynków państwowej szkoły przemysłu drzewnego (ciekawe zbiory szkolne, zwiedzanie za pozwoleniem dyrekcji) do mostu na Leśnej — i dalej prosto wzdłuż toru kol. około ½ k. d. połną — do fabryki suchej destylacji drewna firmy „Grodzisk”, jednej z większych w Europie. Zdolność przetwórcza fabryki — 100.000 m³. drewna brzoźowego i grabowego rocznie. Główne produkty: węgiel drzewny, kwas octowy, octan wapnia, spirytus drzewny. Zbyt na rynkach krajowych i zagranicznych; robotników 250. Fabryka zbudowana w r. 1915 przez Niemców dla eksploatacji systemem rabunkowym bogactw drzewnych

puszczy Białowieskiej. Obecnie zmodernizowana i dostosowana do dzisiejszych potrzeb.

Za st. Hajnówką tor kol. biegnie obok zakładów firmy „Grodzisk” i dalej wzdłuż granicy puszczy, odcinając niewielką jej część.

232 k. Narewka (st., b.), 4 k. na pd. trk. — n. rz. Narewką — m-o *Mala Narewka* (stańd 22 k. t. zw. Drogę Narewską do Białowieży), 900 mszk. Pcz., tlg., tlf. Kośc. kat., cerkiew prawosławna. Na 9 k. za Narewką most na rz. Narwi, płynącej wśród rozległych bagnistych łąk. Charakterystyczne stożki siana.

261 k. **Świsłocz** (st., b.), 3 k. d. bitą w kierunku pnw. m-ko n. rz. Świsłoczą w pobliżu jej źródeł, 171 m. n. p. m. 3.700 mszk.

Historja: Dobra świsłockie, pierwotnie królewszczyzna, dzierżawione przez ks. Zastawskich. W XVII w. własność rodu Kryszpinów, od poł. XVIII w. do konfiskaty przez rząd rosyjski po 1831 r. — w ręku Tyszkiewiczów. Świsłocz — zaliczona do kategorii miast w 1918 r.

Pcz. i tlg. przy ul. prowadzącej z m-ka do Stacji Zootechnicznej (Z Rynku ul. Traugutta).

Hot. Zdanowicza, Szłapaka, Bogolejszy, wszystkie w Rynku, b. skromne. (elkt. 220 v.)

Rst.: „Wir”, N. Dowolni przy ul. Traugutta. Skromna, czysta Gołubowicza — żydowska.

Apt. przy ul. Traugutta.

St. benz. w Rynku.

Doj. do m. od str. pd. ul. brukowaną, prowadzącą od st. kol. (furmanki przy każdym poc. — 1 zł.). Przy wjeździe — drewniana kaplica Ś. Ś. Aniołów Stróżów. Za nią szeroka ul. Kraszewskiego, z aleją, wysadzaną drzewami, dla pieszych i 2 jezdniami po bokach. Z pr. str. pod Nr. 9 — dom Kama, w którym mieszkał J. I. Kraszewski, jako uczeń gimnazjum Świsłockiego. Na lw., na rogu, ul. Kraszewskiego i Traugutta (wejście od ul. Traugutta) kośc. Ś. Trójcy, drewniany, zbudowany w 1668 r. przez Hieronima Kryszpina, przebudowany i urządzony przez Wincentego Tyszkiewicza w 1781 r. Zachowany bez zmian do dnia dzisiejszego. Na pr. od ul. Kraszewskiego wielki rynek; w str. z. rynku — wielki *obelisk*, zakończony długą złożoną iglicą, postawiony przez Tyszkiewiczów.

Za rynkiem targowica, za nią w otoczeniu starych drzew drewniana *cerkiew*, dawniej unicka, obecnie prawo-

slawna. Dojście do cerkwi na pr. od ul. Kraszewskiego—ul. Sienkiewicza. Na końcu tej ulicy, obok cerkwi—brama murowana sklepiona bez wrót z czasów Tyszkiewiczowskich, zwana Mścibowską, z drugiej strony cerkwi—także brama, zwana Rudawską, od której biegnie pn. str. rynku ul. 3 Maja.

Z rynku na pr. ul. dr. Bittnera—do starego zapuszczonego *omen'arza*, obecnie prawosławnego, na którym znajduje się zniszczona kaplica z grobem Józefy z Sołohubów I voto Stanisławowej Potockiej, II voto gen. Tadeuszowej Tyszkiewiczowej. Wokół wśród starych drzew i gąszozy krzewów—liczne zaniedbane nagrobki, wśród nich lepiej zachowany Jacka Krusińskiego, członka T-wa Warszawskiego Przyjaciół Nauk, długoletniego zasłużonego dyrektora gimnazjum świsłockiego. Z cmentarza z powrotem ul. dr. Bittnera do Rynku. Po drodze na pr. w bocznej ul. — murowana *synagoga*.

Z pdz. narożnika Rynku—na pr. ul. Traugutta. W środku niedawno założone plantacje z aleją spacerową, po bokach jezdnie. Z lw. str. za kościołem piękny murowany gmach seminarjum nauczycielskiego. Przed nim *pomnik Romualda Traugutta*, niegdyś ucznia gimnazjum świsłockiego, postawiony w r. 1928. *Gimnazjum świsłockie*, założone w r. 1806 przez Wincentego Tyszkiewicza w tymczasowych budynkach drewnianych, później przeniesione do obecnie istniejącego gmachu, czynne było do r. 1851, potem zamienione na 5-klasową szkołę i wreszcie progimnazjum. Od r. 1875 z przerwami seminarjum nauczycielskie.

Za seminarjum—ul. obok pcz. przez zabagnione tereny—do parku, niegdyś otaczającego nieistniejący już pałac tyszkiewiczowski. Za parkiem budynki *Stacji Zootechnicznej*, prowadzonej przez Izbę Rolniczą Białostocką. Zwiedzanie, za zezwoleniem kierownika Stacji.

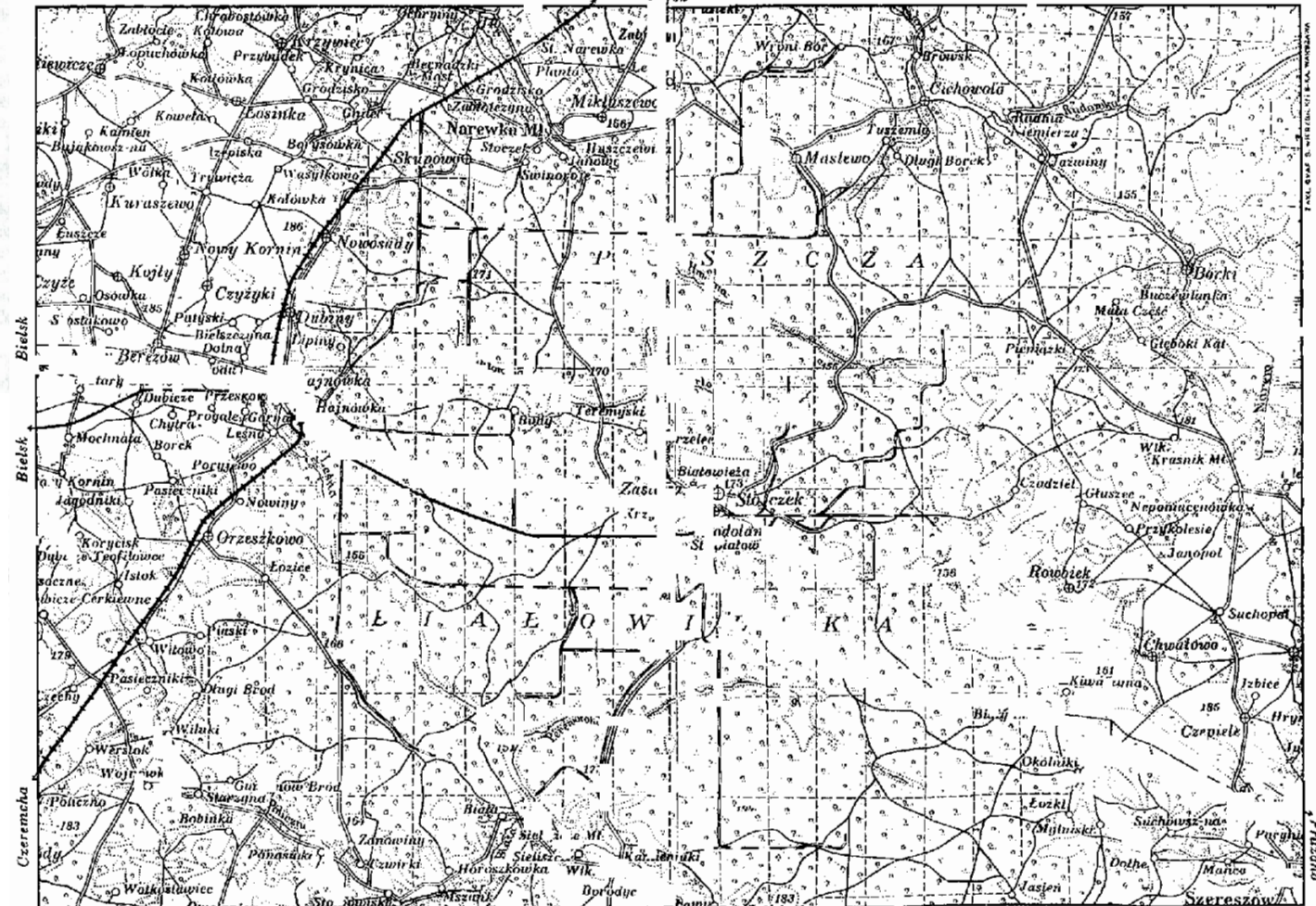
Wycieczki: 13 k. na z. od Świsłoczy trk. — w. kościelna *Jatówka*, niegdyś starostwo niegrodowe, w II-jej poł. XVIII w. w posiadaniu Horajnow i Bułharynow.

22 k. na pdw. od Świsłoczy tr. — w. *Porozów* n. rz. Rosła, 1800 mszk. Kośc. ś. Michała z r. 1825, murowany, zbudowany na miejscu poprzedniego, pochodzącego z 1460 r., zniszczonego przez pożar.

Puszcza Świsłocka graniczy z puszcza Białowieską, oddzielona od niej rz. Narwią. Trudno dostępna, wskutek czego mniej od poprzedniej zniszczona w czasie wielkiej wojny. Szczególnych atrakcyj przyrodniczych nie posiada, pozbawiona też większych wspomnień historycznych poza przemarszami wojsk napoleońskich i powstańczych w r.

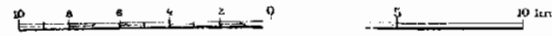
PUSZCZA BIAŁOWIESKA

Swistocz - Wolkowisk



- | | | | |
|--|-----------------------------------|--|-----------------|
| | Kolej dwu. lub wielotorowa | | Szasa II kl. |
| | Kolej jednotorowa (Stacja przyt.) | | Druga utrymawia |
| | Kolej wąskotorowa | | Druga wiejska |
| | Szasa I kl. | | Ścieżka |

1:300.000



Wojskowy Instytut Geograficzny 1928.

1831. Obszar 23.793 ha, w tem 13.608 ha własności prywatnej (spadkobierców gen. Tyszkiewicza) i 10.185 ha — państwowej.

Doj. ze Świsłoczy przez Hrycki (2 k.) i Hrynki (10 k.) do granicy puszczy n. rz. Kolonna, dalej lasami przez w. Rudnię — Jaźwiny lub w. Browśk — Cichowolę do puszczy Białowieskiej i do Białowieży (p. n.) — ok. 95 k.

81. BIELSK PODL. — HAJNÓWKA — BIAŁOWIEŻA.

Linja kol. 54 k. Poc. os. ok. 1½ gdz. Bezp. p. Białystok — Białowieża. Bezp. wg. Warszawa Wil. — Białowieża i zpowrotem.

Bielsk Podlaski str. 206. (Podlasie).

30 k. Hajnówka (str. 161); — za st. tor kol. przechodzi pod nasypem linii Czeremcha — Hajnówka i dalej biegnie 19 k. w pobliżu sz. przez puszcze Białowieską.

v 40 k. Czerlanka (p. o.); — 1,5 k. na pn. wzdłuż toru kol. leśnej do sz. i *Zwierzyńca* (nadleśnictwo i zwierzyńiec żubrów (str. 171). 51 k. *Białowieża Pałac* (st.), stąd poc. cofa się do st. *Białowieża* we w. Podolany.

Białowieża, położona na wielkiej polanie (ok. 2.000 ha) wśród puszczy, niemal w jej środku, składa się z os. pałacowej i wsi: Krzyże, Zastawie, Stoczek i Podolany. Mszk. 5.650.

Aut.: codziennie, z wyjątkiem sobót, przez Hajnówkę, Bielsk do Białegostoku (3 razy dziennie); do Pruzany w niedziele, wtorki, czwartki (raz na dzień). **Odj. aut.** ze w. Stoczek w pobliżu bramy parkowej.

St. benz. — we w. Stoczek w pobliżu os. pałacowej.

Pcz., tlg. i tlf. (czynne całą dobę) w os. pałacowej w domu murowanym — obok bramy wjazdowej do parku.

Hot. „pod Żubrem” Zdankiewicza we w. Stoczek — 10 pk. o 13 zł.

Elkt. 220 v. Kanalizacji niema. Cena za zł. 2 zł., pk. o 2 zł. — 3 zł.

Schr. dla turystów — w parku pałacowym nad stawem, składające się z 2 budynków — murowanego (1 sala) dla kobiet — i drewnianego (2 sale) dla mężczyzn. 100 zł. Opł. za noc.: zł. 1.50 za zł. z pełną pościelą z dodatkiem jednorazowym 50 gr. za usługę; zł. 0.70 bez pościeli i 20 gr. za usługę jednorazowo. Prócz tego kilka pk. oddzielnych; ceny: zł. 1.50 — 2 zł. 50 gr. Schr. zaopatrzone w łż. sprzętowe z materacami, umywalnie z bieżącą wodą, kanalizację, centralne ogrzewanie, elkt. Otwarte przez cały rok. W sezonie wiosennym i letnim należy zamawiać zawczasu w Zarządzie Parku Narodowego w Białowieży.

Rst.: w kasynie w parku pałacowym (lepsz), w hot. („Pod Żubrem”) trzeciorzędna.

„Piwiarnia Polska” — Tarkowskiego (trzeciorzędna).

Ambulatorjum Ubezpieczalni Społecznej przy ul. Tropinka w Stoczku, apt. przy głównej ulicy w Stoczku, szpital we w. Stoczek, za parkiem Dyrekcji lasów państwowych.

Dyrekcja lasów państwowych w parku za kość. na końcu w. Stoczek.

Puszcza Białowieńska. Doj. kol.: z Warszawy przez Siedlce — Czeremchę — Hajnówkę k. 233; przez Białystok — Bielsk — Hajnówkę k. 286. Wg. bezp. Warszawa Wil. i z powrotem. Z Wilna przez Grodno — Białystok — Bielsk — Hajnówkę k. 340; przez Lidę — Wołkowysk — Hajnówkę — k. 304. Ze Lwowa przez Sapieżankę — Kowel — Brześć — Czeremchę — Hajnówkę k. 432; przez Rozwadów — Warszawę k. 733, przez Rawę — Ruską — Warszawę k. 671.

Doj. sz.: 1) od pn. przez Białystok — Bielsk Podlaski — Hajnówkę k. 90. 2) od pd. przez Prużanę k. 50.

Historja. Nazwa pochodzi od „białej wieży”, jakiegoś zameczku, który miał stać w Kmieńcu (na pd. od puszczy), względnie w samej puszczy w Zamczysku lub Starej Białowieży.

Pierwsze wzmianki o puszczy w XV w. u Długosza, w XVI w. u Marcina Bielskiego. Jagiełło z Witoldem urządzili w 1409 r. wielkie 8-dniowe łowy na grubą zwierzynę w celu zaopatrzenia wojska w mięso przed rozprawą z Krzyżakami. W 1426 r. Jagiełło i Witold z żonami szukają schronienia przed powietrzem morowem. Łowy: Aleksandra Jagiellończyka i królowej Heleny, Stefana Batorego i Sasów. Najślawniejsze polowanie Augusta III w 1752 r. Puszcza związana przez cały przeciąg dziejów — aż do Stanisława Augusta — z łowami. Łowom, zwłaszcza na żubra, zawdzięcza swe zachowanie, aż do ostatnich czasów. W r. 1812 przemarsz armji napoleońskiej, w r. 1831 walki powstańcze. W czasach niewoli puszcza stanowiła początkowo własność państwową, w 1820 r. uznana za nietykalną, w r. 1889 przeszła na własność domu cesarskiego. Od r. 1915 do r. 1918 rabunkowa gospodarka niemiecka, od lutego 1919 własność Państwa Polskiego.

1) *Polana Białowieńska:* od przystanku Białowieża Pałac, nieco wstecz do d. brukowanej i dalej d. tą na lw. do mostu na Narewce. Za mostem na lw. elektrownia, za nią jednopiętrowy budynek murowany, w nim sąd grodzki i urząd pez. — tlg. Obok tego budynku brama wjazdowa do parku pałacowego. Pierwsza d. w parku na lw. od głównej alei prowadzi do *schr. turystycznego*. D. jezdnią na pr. od alei nieco pod górę do podjazdu i głównego wejścia do pałacu. **Pałac** murowany, jednopiętrowy, częściowo z mansardami z 2 wieżami, mniejszą we w. końcu pałacu i większą okrągłą, zdala widoczną w z. części. Zbudowany w r. 1889 — 1893 na polecenie

cara Aleksandra III przez Rocheforta. Większość sal prawie całkowicie wyłożona drewnem, ozdobne belkowane sufity. Piece i kominki z kolorowych kafli. Na lw. z obszernego przedsionka — wejście do sal parterowych. Najciekawsza dawna sala bilardowa z freskami, pendzla Jasińskiego. Największa sala, dawniej jadalna, wychodząca na taras, całą wyłożona jesionem, obecnie zajęta na kaplicę kat. do czasu wykończenia kośc. parafjalnego. Z przedsionka schody na 1-e piętro. Na półpiętrze na lw. korytarz, z niego wejście do pokojów gościnnych. Z klatki schodowej wejście na balkon — nad wejściem głównym. Obok — wejście do apartamentów Prezydenta Rzeczypospolitej.

W z. części pałacu — **Muzeum Przyrodnicze**. Wejście z bocznej bramy. Muzeum otwarte codziennie rano i ppłd; na życzenie zwiedzających — po uprzednim zawiadomieniu — również i w godzinach wiecz. Zwiedzanie wiecz. korzystne wobec dobrego ośw. szaf ze zbiorami elekt. od wewnątrz. Bilety wejścia po 50 gr. od osoby na miejscu. Dla zorganizowanych wycieczek zniżki. Dawne muzeum przyrodnicze, mieszczące się w osobnym budynku przy b. zarządzie apanaży, zostało wywiezione w r. 1915 do Moskwy. Obecne powstało ze skromnych zaczątków w r. 1921 i rozrosło się do dzisiejszych rozmiarów, szczerlnie wypełniając 6 sal.

I sala: grupa żubrów, oraz inna zwierzyna gruba (jelenie, wilki, dziki).

II sala: żubry, mapy plastyczne puszczy i Parku Narodowego, ptaki (gołębiowate i część wróblowatych).

III sala: szkielet żubra, rogi żubrów, zwierzyna gruba, drobna i niełowna.

IV sala: ptaki drapieżne, zbiór jaj ptasich, gniazda.

V sala: ptaki — łażce, wróblowate, grzebiące, brodzie i pływaki.

Z sali tej wejście do okrągłego pokoiku w wieży, w którym znajdują się: kolekcja ptaków bataljonów oraz gady i ryby.

Sala VI: owady (pokazowy zbiór systematyczny) oraz kolekcja korników z wzorami ich żerowania.

W sali bibliotecznej — zielnik roślin puszczańskich (wstęp tylko w celach naukowych). W korytarzu wieńce jeleni, parostki sarn, wieńce i głowy łosia, daniela oraz sarn, gablota z głową żubra i guszczem, nad niemi ryś.

W skrzydle przylegającym do z. części pałacu (wejście z bramy nawprost wejścia do Muzeum) — państwowa szkoła dla leśniczych z internatem.

Poniżej pałacu n. stawem — drewniany dom w stylu rosyjskim, zbudowany za Aleksandra II, jako dworek myśliwski. Obecnie *kasyno* z rst. Bilard, czytelnia pism.

Za domem plac dla postoju samochodów. Za pałacem stajnie i garaże oraz domy administracyjne. Wśród nich — na skraju parku duży, czerwony, murowany dom, zwany marszałkowskim. W sąsiedztwie pałacu nieduży budynek drewniany, mieszczący obecnie kino, utrzymywane przez L. O. P. P. z niewielką scenką teatralną. Przy alei okrzęnej duży dom (parterowy murowany, pierwsze piętro drewniane) zwany świckim. Obecnie — zarząd Parku Narodowego i mieszkania urzędników.

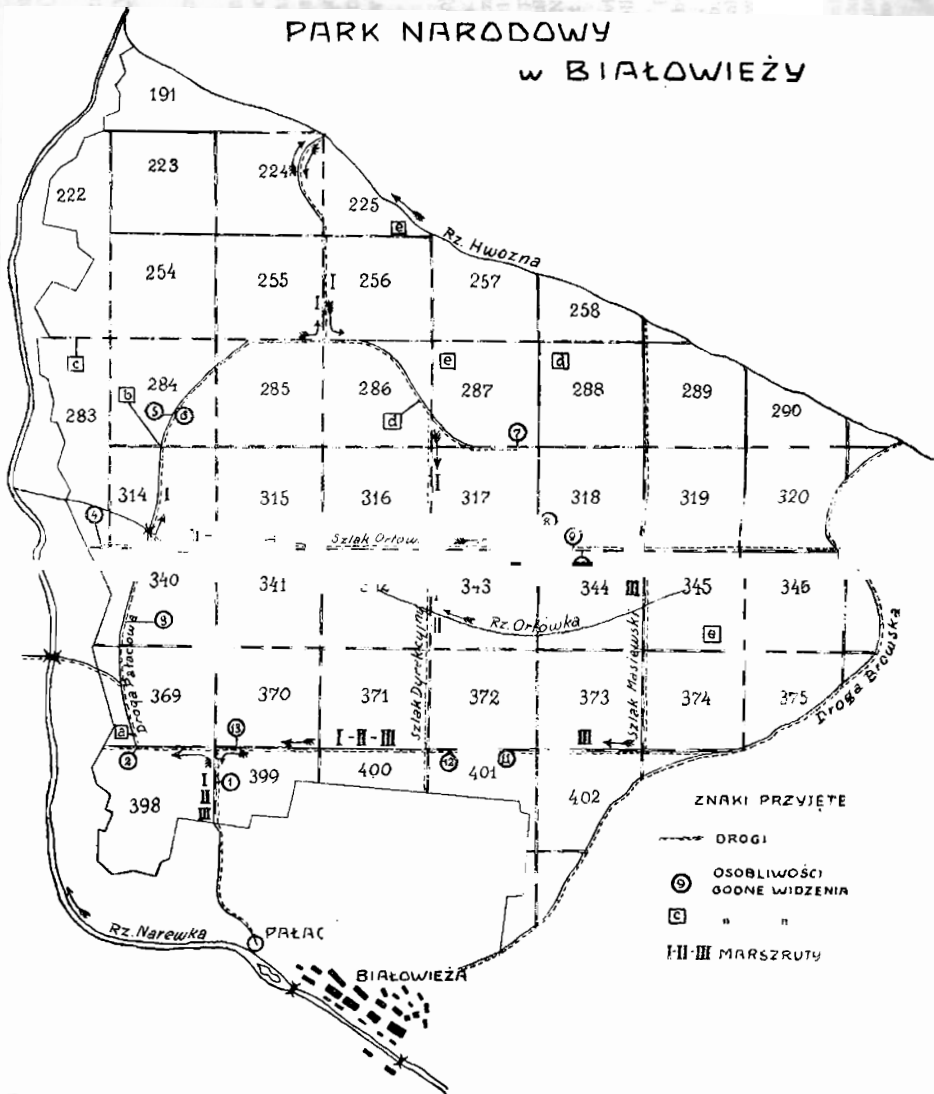
Park pałacowy, o obszarze 50 ha, graniczy od pd. z rz. Narewką, rozszerzającą się tu w wielki staw z wysepkami, przedzielony groblą na 2 części. Grobla ta stanowi najkrótsze połączenie pałacu ze st. kol. Białowieża — Pałac. Park — zał. w ostatnich latach XIX w. Posiada charakter ogrodu botanicznego ze względu na wielką różnorodność roślinności. Ok. 160 gatunków drzew i krzewów krajowych i egzotycznych. Obok pałacu od str. pn. na pagórku — grupa 21 odwiecznych rozłożystych dębów. *Piękne perspektywy*, zwłaszcza z tarasu pałacowego.

Obok bramy parkowej z lw. str.: *pomnik Marszaka Piłsudskiego*, odsłonięty 3 czerwca 1934 r., w głębi duża murowana cerkiew prawosławna z czerwonej cegły. Na końcu wsi po lw. str., będący w budowie ładny *kościół kat.* w stylu odrodzenia na tle 20-hektarowego parku, zwanego „Dyrekcyjnym”, w którym znajduje się duży piętrowy budynek drewniany, mieszczący dawniej zarząd apanaży, obecnie biura Dyrekcji Lasów Państwowych. Na brzegach parku — domy mieszkalne urzędników Dyrekcji. Nawprost budynku Dyrekcji — wielka polana, z rozrzuconymi na niej ciekawymi pod względem botanicznym grupami drzew i krzewów.

Wąska uliczka, zwana „Tropinką”, przebiegająca równoległe do głównej ulicy Stoczka, łączy park dyrekcyjny z os. pałacową. Przy Tropince na pr. — piętrowy budynek ambulatorjum Ubezpieczalni Społecznej. Dalej — stara aleja lipowa, prowadząca na cmentarz. Tropinka łączy się w pobliżu cerkwi z główną ulicą Stoczka. Tuż za parkiem dyrekcyjnym szpital, a dalej kolonja urzędnicza.

Za w. Stoczek, z lw. str. drogi, terpentyniarnia firmy „Terebenthen”, jedna z 13, dostarczających surowców rafinerji w Hajnówce (p. w.). Za terpentyniarnią — d. brukowaną obok lasu, dalej przez łąki n. Narewką (most drewniany) — do st. kol. osobowej i towarowej Białowieża. Ze st. — sz. do w. Podolany, skąd I odnoga (na lw.)

PARK NARODOWY w BIAŁOWIEŻY



ZNANKI PRZYJĘTE

— DROGI

⊙ OSOBLIWOŚCI
ODDNE WIDZENIA

⊠ " "

I-II-III MARSZRUTY

biegnie do granicy polany, IIga do st. kol. Białowieża Pałac. Dług. powyższej d. okrężnej — ok. 5 k.

Park Narodowy. Najbardziej charakterystyczna i najciekawsza część puszczy Białowiejskiej. Obszar 4.640 ha. Wyłączony w r. 1921 z gospodarki leśnej i uznany za nie-tykalny rezerwat, mający po wieczne czasy służyć celom naukowym, doświadczalnym, wychowawczym, i kulturalno-oświatowym. Minjatura puszczy, dająca dość wierny jej obraz z czasów przedwojennych.

Sposób zwiedzania: pieszo lub końmi: wjazd samochodów, motocykli wzbroniony. Wstęp za pozwoleniem zarządu Parku Narodowego. Bilet wstępu 50 gr. Dla wycieczek i większych grup bezpłatne fachowe przewodnictwo personelu Parku Narodowego. Wynajem koni (wózki przeważnie bez resorów) za pośrednictwem Zarządu Parku Narodowego, lub funkcjonariusza Zarządu — w schr. turystycznym. Oplata — zależnie od sezonu 1—2 zł. od osoby. Drogi gruntowe, częściowo — zwłaszcza na terenach niskich — złe.

3 marszruty: (p. mapka Parku Narodowego).

I marszruta — dług. d. 24 k. Wycieczka pieszo — całodniowa, końmi — półdniowa. Najbardziej charakterystyczna, najczęściej odbywana. P. w.: kasyno w parku pałacowym lub schr. Przez park obok domu świątkiego, gąlków świerkowych i placu tenisowego — do bramy w onz. narożniku parku, dalej d. brukowaną przez pola — do oryginalnej bramy wjazdowej do Parku Narodowego. Na wstępie las liściasty mieszany, po przejściu paruset kroków linja między oddz. 398—399, na lw. przy linii *piękna IIpa*. Po obu str. d. piękny las liściasty z pojedynczymi wielkimi świerkami. Obok słupka po pr. str. d. ścieżka w głąb lasu (Nr. 1 w kółku na mapce) do grupy *potężnych świerków*, dochodzących do 43 m. wys. i 125 cm. średnicy. Zpowrotem na linję między oddz. 398 i 399, potem na lw. między oddz. 398 i 369. Przy końcu linji obok słupka ścieżką na lw. (Nr. 2) do potężnego *dębu* (37 m. wys. 5 m. 30 cm. obwodu, 600 lat). Opodal drugi, jeszcze potężniejszy *dąb*, zwalony przez burzę. Zpowrotem na linję i na pr. t. zw. d. Pałacową. Zmiana składu lasu: licznie brzoza, młodszy świerk, tu i owdzie sosna. W miarę stopniowego obniżania się terenu powrót poprzednio widzianego typu lasu liściastego, który ciągnie się przez cały oddz. 340. Na pr. od d. obok słupka (Nr. 3) ścieżka do *wielkiej lipy* (42 m. wys., 5 m. obwodu).

Marszruta dodatkowa: po dojściu do linji między oddz. 340 i 314 — linją tą wlv. Po przejściu ok. 1 k. przy słupku w oddz. 283 na pr. (Nr. 4) przepiękne *dęby*, brzozy, jesiony, klony, niezwykle bogate podszycie z *leszczyny*, dochodzącej do rzadko spotykanych rozmiarów.

Dalej d. Pałacową poprzez oddz. 314 do mostu na rz. Orłówce wśród wspaniałego lasu olszowo-jesionowego. Stopniowe wznoszenie się terenu, coraz piękniejszy las liściasty, wreszcie *bór sosnowy*. W oddz. 284 obok słupka ścieżką na lw. do 2 oryginalnych *sosen* „*krezowa-*

tych" (Nr. 5). Z przeciwnej str. d. — *prastara sosna* 32 m. wys., 115 cm. średnicy (Nr. 6). Z oddz. 284 d. do oddz. 285 i po dojściu do linii między oddz. 285—255 w pr. W miarę obniżania się terenu — zanik boru sosnowego, występowanie lasu liściastego mokrego, niemal czysto olszowego. Po dojściu do skrzyżowania linii — w lw. między oddz. 255—256. *Jedna z najpiękniejszych części Parku Narodowego*: przepiękny bór sosnowy, podszyty świerkiem, słoneczne polanki, tu i owdzie brzozy. Stopniowo teren znów się obniża, d. między oddz. 224—225 schodzi w lw. na tereny niskie, mokre, porośnięte zrazu sosną, potem olszą. Dalej łąki, przez które przepływa rz. *Hwoźna*, stanowiąca granicę Parku Narodowego. Za mostem (tylko dla pieszych) przy d. w oddz. 225 — *oryginalny świerk*, który wyrósł na niegdyś zwalonym dębie, a obecnie stoi na kilku korzeniach, które po zbutwieniu dębu znalazły się nad ziemią.

Zpowrotem przez most i dawną d. do skrzyżowania się linii 255, 256, 285, 286. Stąd wlv. początkowo linią, potem silnie zarośniętą krzewami dróżką w pr. aż do skrzyżowania się z linią 286—287. Dalej ku pd. linią między oddz. 316—317, 342—343, 371—372, zwaną szlakiem Dyrekcyjnym, poprzez bory sosnowe i dalej przez las mieszany, pełen olbrzymich wywrotów i zwalów. Ze szlaku Dyrekcyjnego w pr. na lnęj między oddz. 371—400. Po obu str. las liściasty. W oddz. 370 obok słupka na pr. ścieżką do wspaniałych *wywrotów świerkowych* z pionowo sterczącymi korzeniami (Nr. 13). Dalej do znanej już d. między oddz. 398—399 i d. tą do Białowieży.

Marszruta II. Najkrótsza (14 k.), lecz dość jednostajna i pozabawiona boru sosnowego: Do mostu na rz. Orłówce, jak w marszrucie I. Od mostu tego nieco wstecz do linii między oddz. 314—340, 315—341, 316—342, zwanej szlakiem Orłowskim. D. mało uczęszczana, miejscami zarośnięta krzewami i pokrzywą. Pierwsze 2 k. wśród terenów bagnistych, przez które wije się rz. Orłówka. Piękne gonne olchy i jesiony, bogata roślinność zielna: na III-im k. teren wyższy, bór sosnowo-świerkowy. Po dojściu do skrzyżowania linii 316—317, 342—343 — wpr. na szlak Dyrekcyjny i do końca, jak w marszrucie I.

Marszruta III. Niewiele krótsza od marszruty I (20 k.), ustępuje jej pod względem piękności; bardziej urozmaicona od marszruty II. Mniej uczęszczana od poprzednich.

Jak w marszrucie II, z tą różnicą, że ze szlaku Orłowskiego — nie wpr. na szlak Dyrekcyjny, lecz dalej prosto między oddz. 317—343, 318—344. W oddz. 318 wielka lipa 38 m. wys., 5,20 m. obwodu, 350 lat (Nr. 8) i sosna 35 m. wys., 3,90 m. obwodu, 300 lat (Nr. 9). Po przeciwnej str. w oddz. 344 — *wielki dąb* (Nr. 10), 36 m. wys. 5,40 m. obwodu i 600 lat życia. Ze szlaku Orłowskiego na pr. na szlak Masiewski między oddz. 344—345 i 373—374, poczem znów w pr. między oddz. 373—402 i 372—401. W oddz. 401 na lw. od d. — *wielki świerk*, uchodzący za najwyższy w puszczy (Nr. 11), nieco dalej — uschnięty oryginalny *świerk kandelabrowy* (Nr. 12). Dalej d. wspólną dla wszystkich 3 marszrut między oddz. 371—400, 370—399. (w oddz. 370 — wywroty świerkowe, opisane w marszrucie I) i 398—399.

Pozatem Park Narodowy zawiera szereg osobliwości przyrodniczych (na mapce oznaczone literami w kwadracikach). Zwiedzanie ich przy marszrutach I i III.

Oddz. 369 (lit. a) — zbiorowisko jednej z najrzadszych roślin puszczańskich — zimoziółu północnego (*Linnea bo-*

realis). Oddz. 284 (lit. b.) — grupa wspaniałych dębów, mających mało równych sobie w Puszczy.

Oddz. 283 (lit. c) — zbiorowisko brzozy niskiej (*Betula humilis*) na powierzchni ok 20 ha.

Oddz. 286 i 288 (lit. d.) — *bluszcz*.

Oddz. 225, 287, i 345 — *gniazda czarnych bocianów*.

Zwierzyniec (Ostoja żubra białowieskiego). Według Długosza w XV w. żubry dość rozpowszechnione (w puszczech Białowieskiej, Sandomierskiej, Kozienickiej, Jedlińskiej i na Polesiu Wołyńskim), w XVII w. według Święckiego już tylko w puszczech Białowieskiej i Myszynieckiej, w XIX w. jedynie w Białowieskiej. W r. 1914 w puszczy 727 żubrów, w zimie 1915/16 — 160, w 1919 wyginęły doszczętnie. W r. 1929 sprowadzono pierwsze 4 sztuki (od Hagenbecka), późniejsze zakupy i pomyślne rozmnażanie się doprowadziły do 15 sztuk (w r. 1934).

Zwierzyniec o powierzchni 52 ha w oddz. 420 i 421 przy sz. z Białowieży do Hajnówki, otoczony wysokim, bardzo mocnym ogrodzeniem. Oglądanie żubrów z pewnej odległości z wysokiej trybuny. Zbliżanie się do zwierząt — wzbronione. Wstęp za opł. 50 gr. (W Zarządzie Parku Narodowego w Białowieży lub na miejscu).

Doj. do Zwierzyńca:

1) Kol. z Białowieży lub Hajnówki do p. o. Czerlanka, skąd 1,5 k. pieszo wzdłuż kolejki leśnej w kierunku pn. do sz. i nadleśnictwa Zwierzyniec. Nadleśniczówka — dawny dworek myśliwski — w otoczeniu pięknych starych drzew. Przed domem *cokół*, na którym stał żubr ze spiżu; po odzyskaniu z Rosji — obecnie w parku w Spale. Niepełna $\frac{1}{2}$ k. w str. Białowieży tuż przy sz. — wejście do Zwierzyńca.

2) Sz. z Białowieży lub Hajnówki. Odcinek sz. z Białowieży do Zwierzyńca (9 k.) jest jednym z *najpiękniejszych fragmentów puszczy*. Sz. wije się wśród pięknego lasu, liczne zakręty nieustannie zmieniają krajobraz. W oddz. 450 i 449 (na lw. w kierunku Zwierzyńca) *pasmo wzgórz*, wśród których najwyższe w oddz. 449 nosi nazwę *góry Batorego*. 500-metrowy pas lasu wzdłuż sz. do Zwierzyńca stanowi ze względów krajobrazowych nietykalny rezerwat.

Odc. sz. z Hajnówki do Zwierzyńca (10 k.) będzie niemal wyłącznie przez tereny, zniszczone w czasie wojny przez Niemców i odnowione po wojnie samosiewem lub

sztucznie. Tuż za Hajnówką na lw. od sz. — malowniczy cmentarz kat. wśród starego lasu.

3) Droga okreśną z Białowieży przez Park Narodowy, wsie mazurskie do Zwierzyńca i sz. do Białowieży. Ogółem ok. 28 k.

Odc. z Białowieży do Zwierzyńca — dostępny tylko dla pieszych i częściowo dla jazdy końmi. Z parku pałacowego przez pola do Parku Narodowego do dróżki obok linii między oddz. 369 — 340 (p. marszrutę I na str. 169); stąd w lw. do kładki na rz. Narewce i dalej prosto linią między oddz. 368 — 339 do toru kolejki, poczem do polany, zwanej Starą Białowieżą, obecnie zalesionej. Dalej ku pn. w oddz. 281 historyczne „Zamczysko”. Wśród starego, pięknego lasu — skąpe ślady budowli, według tradycji „Białej Wieży”. Z Zamczyska zpowrotem tą samą d. do oddz. 367, skąd na pr. do w. mazurskiej Teremiski i do oddzielonej od niej wąskim pasem lasu również polskiej w. Budy. Z Bud ku pd. wzdłuż kolejki do sz. i nadleśnictwa Zwierzyniec. Dalszy ciąg sz., jak pod 2).

Południowo-wschodnia część puszczy. Sz. przez w. Zastawie i w. Krzyże obok tartaku i os. w Grudkach w kierunku Pruzany. W bezpośrednim i dalszym sąsiedztwie tartaku — do 7-go k-a od polany Białowieskiej — las zniszczony podczas wojny, lecz już odnowiony. W oddz. 588 — na pr. od sz. — bardzo charakterystyczny drzewostan sosnowy na bagnie. Za t. zw. Pererowem (łaki przepływająca przez nie rzeczulką) piękny las — przeważnie bór sosnowy i świerkowy, ciągnący się aż do końca Puszczy pod Białym Laskiem. Szczególnie piękne krajobrazowo partje lasu, położone na falistym terenie, na pd. od sz. w sąsiedztwie najwyższych wzniesień Puszczy, *gór Koziej, Krzemniowej i Wiskula*. 500-metrowy pas wzdłuż szosy — chroniony, jako rezerwat. 3 k. na pn. od sz. linią między oddz. 687 — 688, 655 — 656, 622 — 623 do oddz. 562. Na trudno dostępnej wyspie wśród rozległych bagien jedna z największych osobliwości botanicznych Puszczy — *stanowisko jodły*, wysunięte najdalej na północny wschód. Na pd. od tego samego punktu na sz. linią między oddz. 687 — 688, 719 — 720 do rezerwatu *sosnowego* (oddziały 720, 754, 787), najbardziej typowego dla Puszczy, sosny puszczańskiej, będącego uzupełnieniem Parku Narodowego.

Drogi w obu Puszczech (poza szosami) dostępne tylko dla przejazdu końmi;

82. BIELSK—BIAŁOWIEŻA—PRUŻANA.

Sz. 90 k. Aut. 3 razy dziennie do Białowieży (z wyjątkiem sobót); raz na dzień z Białowieży do Prużany i zpowrotem, tylko w niedziele, wtorki i czwartki.

Bielsk Podlaski (str. 206), 12 k. na pdw. trk. — w. *Orla*, niegdyś własność Tęczyńskich, Radziwiłłów, Wittgensztajnow, znana z synodów dysydenckich i zjazdu generalnego w r. 1644 pod przewodnictwem Janusza Radziwiłła;

20 k. (sz.) Hajnówka (str. 161); — 39 k. w. Krzyże na skraju polany Białowieskiej; — 41 k. Białowieża (str. 165);

Z Krzyżów 2 k. tartak Grudki i składy materiałów drzewnych. — 18 k. w. Biały Lasek na skraju puszczy Białowieskiej. — 26 k. w. Kupicze. 4 k. na pd. d. bitą m-ko *Szereszów*, n. rz. Leśną Lewą, 175 m. n. p. m., 3.550 mszk. Pcz., tlg., tlf. Hot. M. Aronowicza w rynku, 6 łż. Niegdyś starostwo niegrodowe, własność Flemingów i Czartoryskich. Kośc. kat. murewany z r. 1848. Spoczywa tu Jan Kraszewski, chorąży prużański, ojciec Józefa Ignacego, który ułożył łaciński napis na kamieniu grobowym, obok kośc. Na cmentarzu prawosławnym — grób ks. Michała Bobrowskiego, sławisty, profesora uniwersytetu wileńskiego. — 50 k. Prużana, str. 227 (Polesie).

83. BIAŁYSTOK—BIELSK.

Sz. 51 k. Aut. 3 razy dziennie.

Białystok str. 182. (Podlasie).

2 k. *Dojlidy* — ośrodek maj. tejże nazwy i os. fabryczna. W r 1931 włączone do Białegostoku. St. kol.: Białystok Centralny i B. Fabryczny. Elkt. 220 v. W maj. Dojlidy duży ładny park z opuszczonym pałacem w stylu rosyjskim. Browar — własność spółki akcyjnej — o rocznej produkcji 15.000 hektolitrow piwa, zatrudnia 50 robotników. Fabryka dykt. dawniej Hassbachów, obecnie państwowa, zatrudnia 300 do 400 robotników.

18 k. *Zabłudów* (nazwa od miejsca „za puszcza Błędownską”), m-ko, n. rz. Melecina, 3.500 mszk., w tem 60% żydów. Aut. do Białegostoku i Białowieży; st. benz. Pcz., tlg., tlf., 3 zajazdy o łącznej ilości 6 pk. (1—3 zł.), b. skromne. Jadłodajnia podrzędna, rst. brak. Elkt. 220 v.

Historja. Zygmunt Stary nadał w 1525 r. wojew. nowogrodzkiemu Aleksandrowi Chodkiewiczowi. W r. 1568 Iwan Fiedorowicz, pierwszy drukarz w Rosji za Iwana Groźnego zakłada drukarnię ruską, w której drukuje w r. 1570 „Psaltyr”, w 1596 „Ewangielije uczytelnoje”. W r. 1620 zatrzymuje się król Władysław w drodze do Moskwy. W r. 1706 obozuje pod m-em Karol XII. Zbór katwiński założony przez Radziwiłłów, siedz. senjora podlaskiego. Szkoła katwińska, założona przez Janusza Radziwiłła. Synody katwińskie.

Przy wjeździe do m-ka na cmentarzu Ś. Rocha — ładna *kapliczka*, zbudowana w r. 1850 przez Kazimierza Ostaszewskiego. W rynku — kość. murowany, zbudowany w r. 1840 przez Radziwiłłów na wzór katedry wileńskiej. Piękna i cenna pod względem architektonicznym *bożnica* modrzewiowa zbudowana w r. 1635.

W resztkach dawnego parku za rz. Melecina 1 k. od rynku — fragment dawnego pałacu Chodkiewiczów i Radziwiłłów — zniszczona oficyna.

35 k. most na rz. Narwi — 51 k. Bielsk. (str. 206).

84. SZLAKI KAJAKOWE W PUSZCZY.

Rzeki puszczańskie stanowią wdzięczny teren dla turystyki kajakowej. Nie nadają się do niej jedynie mniejsze dopływy Narwi i Narewki. Turystyka kajakowa posiada oparcie w Białowieży, gdzie Przysposobienie Wojskowe Leśników (P. W. L.) posiada przystań z licznym taborem na stawie pałacowym obok schr. turystycznego. Własna wytwórnia kajaków. Szczególnie malowniczo przedstawiają się mniejsze rzeki, płynące wśród pięknych łąk, okolonych lasem, a mianowicie:

1. *Leśna Prawa* od Hajnówki do w. Sieliszcz, cały czas na terenie Puszczy, dalej jej pdz. granicą do końca Puszczy i wśród łąk do w. Uhlany (do połączenia z *Leśną Lewą* około 50 k.). Pierwsze 10 k. trudne.

2. *Narewka* od pdw. końca polany Białowieskiej przez polanę, park Pałacowy, wzdłuż z. granicy Parku Narodowego i dalej Puszcza do jej granicy pod m-kiem Na-

rewką Małą, (ok. 45 k.), względnie dalsze 15 k. wśród łąk do ujścia Narewki do Narwi pod w. Bendziugą.

3. Dopływy Narewki — *Lutownia* (lw.) i *Hwoźna* (pr.), ten ostatni b. malowniczy wzdłuż granicy Parku Narodowego, oba ok. 10 k. w górę od ujścia do Narewki.

4. *Narew* od w. Borki na pdw. krańcu puszczy Białowieskiej płynie na dług. zgorą 30 k. wśród lasów pomiędzy tą puszcza a Świsłocką. Dolina jej, z początku dość wąska, między w. Jaźwiną i Browsk znacznie się rozszerza. Od Browska aż do toru kol. — wśród lasu. Koryto na tym odc. jest b. rozgałęzione, wiele odnóg. Od Strabli — str. 214 (Podlasie).

5. *Kołonna*, pr. dopływ Narwi, opływa pn. granicę puszczy Świsłockiej. Nadaje się do turystyki kajakowej od gajówki: Zwierzyniec pod w. Hrynkami, dalej obok w. Kołonna i Kaczki do ujścia do Narwi pod w. Siemionówka (ok. 20 k.).

KRAINA SIÓDMA:

PODLASIE.

Zarys ogólny: Na w. od Mazowsza, między szlakami, wiodącymi z Warszawy do Wilna i Lublina, rozpościera się Podlasie. Zajmuje ono obszar, okolony na pn. rz. Narwią, na pd. zaś sięgający do rz. Wieprza aż po granice wyżyny Lubelskiej. Znacznie trudniej wykreślić granice tego obszaru od z. i w. Wjeżdżając w granice woj. białostockiego, jesteśmy jeszcze na rdzennem Mazowszu. Zarówno pod względem geograficznym, jak etnograficznym i historycznym właściwe Podlasie rozpoczyna się na w. od inji kol., biegnącej z pn. na pd. poprzez Ostrów—Mazowiecką, Sokółów, Siedlce, Łuków, Radzyń do Parczewa. Niemniej trudnem jest wykreślenie w. granicy Podlasia. Zatraca się ona na w. od Knyszyna, Białegostoku, Bielska Podlaskiego, przechodząc w obszary białorusko-poleskie w okolicach Brześcia n. Bugiem i Włodawy.

Nazwa Podlasia przyjmuje się ostatecznie w dziejach Polski ok. r. 1520, gdy z ziem, leżących na pograniczu Litwy i Mazowsza, utworzone zostało woj. podlaskie, od r. 1569 włączone do Korony. To dawne Podlasie, sięgające na pn. Augusta aż po Parzew na pd., miało początkowo swój ośrodek naturalny w Drohiczyńce n. Bugiem. Leżał on na szlaku, łączącym z jednej strony ówczesną stolicę państwa — Kraków przez Lublin z Wilnem, z drugiej strony Litwę ze stolicą Mazowsza — Warszawą przez Sokółów i Węgrów. Dopiero po przyłączeniu Mazowsza do Korony w r. 1596, a następnie przeniesieniu stolicy państwa z Krakowa do Warszawy, dotychczasowa stolica Podlasia zaczyna tracić znaczenie ośrodka centralnego. Nabiera wówczas znaczenia szlak pn., łączący Litwę z Mazowszem, początkowo przez Suraż, następnie przez Tykocin i Knyszyn.

Po przymusowem przyłączeniu resztek unitów do prawosławia w wyniku klęski powstania styczniowego, Podlasie, na równi z Chełmszczyzną, stało się terenem walki ludności miejscowej z zaborcą wschodnim o utrzymanie wiary i narodowości aż do czasu wydania t. zw. ukazu o tolerancji religijnej w r. 1905.

Odrodzone państwo polskie nie wskrzesiło dawnego woj. podlaskiego. Podlasie znalazło się w granicach woj. białostockiego (pow.: ostrowski, wysoko-mazowiecki, białostocki i biełski) i woj. lubelskiego (pow.: węgrowski, sokołowski, siedlecki, białski, garwoliński, łukowski, radzyński i włodawski).

Pod względem fizjograficznym Podlasie nie daje się ściślej odgraniczyć od Mazowsza — na pnz., Lubelszczyzny — na pd., Grodzieńszczyzny i Polesia — na w. W części pn. Podlasie stanowi przedłużenie niziny Mazowsza, będącej, podobnie jak Podlasie i Polesie, częścią składową t. zw. pasa Wielkich Dolin. Pd. część Podlasia, osiągnąca w najwyższych swych punktach wzniesienie ponad 200 m. n. p. m., daje początek *Liwcowi i Krznie*.

Dzisiejszą rzeźbę powierzchni Podlasie zawdzięcza zlodowaceniom dyluwajalnemu i erozji rzecznej. Doliny odpływowe ustępującego lodowca zdecydowały o późniejszym kierunku rzek na Podlasiu, wytykając przez to szlaki rozsielenia się ludzkiego. W czasach historycznych Podlasie stało się terenem ścierania się kolonizacji litewskiej, mazowieckiej, małopolskiej i ruskiej. Ślady tych wpływów pozostały dotychczas w języku i kulturze materialnej i duchowej ludu podlaskiego.

Podlasie obecnie jest przecięte 3-ma głównymi szlakami komunikacyjnymi, które wciągają tę krainę w wir nowoczesnego życia gospodarczego państwa. Są to: na pn. szlak *Warszawa—Wilno*, centralny szlak *Warszawa—Brześć i pd. Warszawa—Lublin*. Szlak kol., przebiegający Podlasie z pd. na pn., ma już tylko lokalne znaczenie.

Rozkład sieci komunikacyjnej, rozbiecie administracyjne pomiędzy 2 woj-a, ubóstwo gospodarcze, a nadewszystko przemożny wpływ przyciągania ekonomicznego stolicy — nie pozwoliły na utworzenie na Podlasiu samoistnego ośrodka, któryby potrafił skupić wokół siebie życie gospodarcze tej krainy. Największe m-o na tym obszarze — *Białystok*, wskutek położenia na krańcu pnw. oraz przypadkowości swego rozkwitu przemysłowego (różniczkowa taryfa kol., stosowana przez Rosję w stosunku do przemysłu łódzkiego po kongresie wiedeńskim) nie mógł stać się ośrodkiem całego Podlasia. Również Siedlce, ważny węzeł komunikacyjny, nie mogły wyrosnąć na stolicę całego Podlasia, wskutek zbyt bliskiego sąsiedztwa z Warszawą.

Dla środkowego Podlasia ośrodkiem życia ekonomicznego stały się *Siedlce* od czasu przeprowadzenia linii kol. warszawsko-brzeskiej równoległej z dawnym traktem bitym z 1821 r. W pow. siedleckim dotychczas jeszcze zachowały się pozostałości dawnej kolonizacji mazurskiej, postępującej od z. na tereny, zasiedlone niegdyś przez Jadzwingów, a od w. XIII, będące równocześnie obszarem kolonizacji ruskiej, postępującej od w. Jedną z cech charakterystycznych tych mieszanych wpływów kolonizacyjnych są pozostałości dawnych grodzisk oraz zwarte osadnictwo t. zw. drobnej szlachty pochodzenia mazurskiego. Osadnictwo to ciągnie się z pd. od Łukowa poprzez Liw i Nur aż po Wiznę n. Narwią i Goniądz n. Biebrzą na pn. obszaru podlaskiego.

Pow. ostrowski, stanowiący historycznie i gospodarczo część składową Mazowsza, od w. XIV stał się p. w. kolonizacji mazurskiej, idącej stąd w 2 kierunkach: pn. i w. Na pn. — w kierunku Pojezierza Pruskiego wyruszyli stąd *Kurpie*, na w. — *mazurska drobna szlachta*, żywiłowo postępująca w dorzeczu Narwi, analogicznie z falą, kolonizującą dorzecze Bugu.

Rozpędu kolonizacyjnego mazurów nie wstrzymały w historii naszej ani walki z napierającymi od w. Jadzwingami, czy też Litwinami, ani przeciwdziałanie i opór bierny ludności białoruskiej, ani w końcu przeszkody naturalne w postaci błot i terenów zalewowych n. Narwią. Kolonizacja mazurska załała również pow. białostocki i bielski, które stanowiły część dawnej ziemi bielskiej w przedrozbiorowym woj. podlaskim. Linja większości etnograficznej Polski, zagarniająca część znaczną pow. sokólskiego, wskazuje wyraźnie, iż ekspansja mazurska na w. znalazła kres swego masowego rozsielenia się w dawnych puszczech knyszyńskiej, błędowskiej, świstockiej i białowieskiej.

Tak więc kraj, położony w widłach rz.: Liwca, Narwi i Biebrzy, aż po rz. Krznę i Leśną oraz olbrzymie puszcze od w., stanowi właściwe Podlasie, zdobyte krwią i potem Mazurów dla Polski.

85. (Warszawa)—PILAWA—DĘBLIN—(Rozwadów—Lwów).

Linja kol. 500 k.; poc. p. 7½ gdz.; z Pilawy do Dębina 49 k., poc. os. ok. 1 gdz.

Linja kol. z Warszawy przecina szereg miejscowości letniskowych podstołecznych; na 27 k. Otwock. (p.t. III „Przewodnika po Polsce”).

54 k. *Pilawa* (st., b.) letnisko; 8 k. na z. trk. — *Osieck* — os. miejska, 1.500 mszk., rst. III rzędu. W XIV w. był tu dwór myśliwski ks.ks. mazowieckich. M-o powstało w r. 1558. Podczas wojen szwedzkich w r. 1655 spalono dwór książęcy i m-o z kość. Obecny kość. murowany z r. 1908. 9.5 k. d. bitą na z. — w. *Sobieniewo Biskupie* n. Wisłą, letnisko; 2 k. d. gruntową na pn. w. *Warszawice* — kość. drewniany z r. 1736. Przeprawa przez Wisłę do Czerska i Góry Kalwarji. Z *Sobieniewa* 3 k. d. gruntową na pd. — w. *Goźlin* — kość. drewniany zabytkowy typu mazowieckiego z r. 1776, wzniesiony przez O. O. Marjanów.

4½ k. na w. sz. od st. Pilawy — *Trąbki* — I-sza w kraju huta szklana. 10 k. d. bitą na w. od st. Pilawy — os. *Parysów*, 3.388 mszk. Stara bożnica na tyłach Rynku, tamże kość. z r. 1925.

60 k. *Garwolin* (st., b.), m-o pow., 6.331 mszk., 130 m.n.p.m., 4 k. od st., n. rz. Wilgą, przy sz. Warszawa — Lublin.

Przystanek aut. na rynku. Hot. Polski przy ul. Kościuszki, tamże rst. i cuk. K.K.O., Bank Spółdzielczy i Kasa Spółdzielcza. Elkt. 220 v. Woda rozwożona ze źródła. Jedno kino przy ul. Kościuszki.

Kość. murowany z r. 1894 w rynku. Rozwinięte kuśnierstwo.

17 k. d. bitą na pdz. — *Wilga* — osiedle klimatyczno-wypoczynkowe n. rz. Wilgą. W pobliżu przystań na Wiśle. Przeprawa przez Wisłę do ujścia Pilicy, kość. z 1914 r. 12 k. d. bitą na w. od Garwolina — w. *Borewie* — kość. murowany z r. 1831, zabytkowa brama kość. z XVIII w.

66 k. Ruda Talubska (st., b.);

74 k. *Łaskarzew* (st.); 1 k. od st. — os. 3.411 mszk.;

kość. murowany z r. 1876, w pobliżu kolonja letniskowa urzędników skarbowych; pływalnia na rz. Promnik.

81 k. *Sobolew* (st.), 2 k. w., kość. przebudowany w r. 1919 ze starej kaplicy z r. 1643. 8 k. d. bitą w. *Oronne*, miejsce bitwy Tadeusza Kościuszki z Rosjanami w r. 1794; 2 k. d. bitą — os. *Maciejowice* 1.192 mszk. Kość. murowany z r. 1821, przy kość. grobowiec Zamoyskich. 2 k. *Podzamcze*, maj. hr. Zamoyskich, wzorowe szkółki drzew i krzewów. 4 k. od *Oronnego* na pd. d. gruntową, ścieżką znaczoną — *Krepa* — folw., miejsce, gdzie ranny Kościuszko został wzięty do niewoli; pamiątkowy kopiec.

8 k. na pnw. od st. *Sobolew* — w. *Gończyce* — przy sz. kość. drewniany z r. 1740; stąd 12 k. na w. — m-o *Żelechów* — 8.592 mszk., większość rzemieślników (szewcy), którzy pracują na eksport. Połączenie aut. z Łukowem 39 k. i ze Stoczkiem Łukowskim (24 k.) Hot. i rst. przy Rynku, Kasa Spółdzielcza. Elkt. 220 v. 2 studnie artezyjskie. Kino w rynku. Park miejski $\frac{1}{2}$ k. na w. Kość. murowany z 1695 r. przy Rynku, powiększony w r. 1892. 1 k. na pnw. od m-a — kaplica ś. Stanisława z r. 1740. 4 k. d. gruntową na pn. — w. *Wilczyso* — n. rz. *Wilgą*, która tworzy tu *malowniczy przełom*; resztki ruin starego zamku na pograniczu dawnej ziemi stężyckiej. 2 k. d. gruntową na pn. — w. *Zwola*. Grodzisko przedhistoryczne dużych rozmiarów. 3 k. trk. na pnz. — w. *Miastków kościelny* — I-szy kość. murowany w ziemi Czerskiej z XIII w., przebudowany w latach 1470 i 1904. Za *Wolą Miastkowską* 1 k. na w. od *Miastkowa d. polną* — w. *Krasnówka* — jedno z najwyższych wzniesień w pow. garwolińskim — 208 m. n. p. m.

93 k. *Życzyn* (st., b.), we w. kość. drewniany z r. 1922.

103. k. *Dęblin* (st., rst.), p. węzłowy kol. Warszawa — Lwów, Dęblin — Strzemieszyce i Łuków — Dęblin. Ujście rz. *Wieprza* do *Wisły*. Cytadela z 3-ma bramami z r. 1842. 4 k. sz. na pnw. we w. *Irena* — centrum wyszkolenia lotniczego. 4 k. na pnz. od st. kol. sz. os. *Stężyca* — 1530 mszk., przywilej miejski z r. 1442; 2 kość.: 1 z r. 1532 n. *Wisłą*, opodal dawnego klasztoru, zwanego wskutek powodzi w r. 1749, II kość. — pofranciszkański z r. 1746. Stąd 8 k. na pnz. trk. — w. *Pawłowice* n. *Wisłą*, kość. murowany z r. 1801.

Odc. Dęblin — Lwów p. t. II „Przewodnika po Polsce”.

**86. (Warszawa) — ŁOCHÓW — BIAŁYSTOK —
SOKÓŁKA — (Wilno — Zemgale).
KRYNKI — (Baranowicze — Stołpce).**

Linja kol. do Turmontu 571 k., poc. os. ok. 13 gdz.; do Wilna 423 k., poc. p. ok. 7½ gdz., poc. os. ok. 9 gdz.; linja kol. z Warszawy do Stołpców 468 k., poc. p. ok. 8 gdz.; linja kol. z Warszawy do Baranowicz Centr. 397 k., poc. p. ok. 7 gdz.; Warszawa—Baranowicze Pol. 401 k. poc. os. Warszawa—Białystok (183 k.) ok. 4½ gdz.; Białystok—Baranowicze Pol. (218 k.) ok. 7 gdz.; Łochów—Białystok—Sokółka 160 k., poc. os. ok. 4½ gdz.

A. Łochów—Sokółka.

Linja kol. z Warszawy przecina na 44 k. — węzłowa st. kol. Tuszcz.

64 k. *Łochów* (st., b), w. wśród lasów n. rz. Liwcem, letnisko; 13 k. na pnz., w tem 7 k. d. bitą i 6 k. trk. — os. *Kamieńczyk* przy ujściu Liwca do Bugu, dawniej zwała się Kamieniec Mazowiecki, posiada prawo miejskie od XV w. Kośc. drewniany z XVIII w.

69 k. *Ostrówek Węgrowski* (p. o.); — 9 k. *Sadowne* (st. b.), 3 k. wieś w dol. Bugu, tartaki. 11 k. na pn, sz. m-ko Brok n. Bugiem.

94 k. *Małkinia* (st., rst.), węzeł kol. Warszawa Białystok i Siedlce — Ostrołęka — Chorzele; w. n. Bugiem, kośc. z 1909 r.

102 k. *Zaremby Kościelne* (p. o.), 3 k. w., 2,048 mszk., parafja z r. 1521, był tu klasztor Reformatorów, kośc. murowany z r. 1881.

117 k. *Czyżew* (st.), 1½ k. na pn. os. n. rz. Brokiem.

Od Małkini kol. biegnie do Czyżewa po wyrównanej powierzchni moreny dennej, pochylonej z pn. (135 m. n. p. m. do 110 m. n. p. m. ok. Nura n. Bugiem); przestrzeń ta, sięgająca na pn. puszczy Czerwony Bór, przecina rz. Brok ze w. na z. Została ona skolonizowana od XIV do XVI w. przez t. zw. drobną szlachtę, osiedloną na gr. dawnej Jadzwięży; osadnictwo to w zwartej wówczas puszczy posuwało się wzdłuż dol., rz. i potoków, tereny bowiem bezleśne były naturalnymi lin. komunikacyjnymi. Od tych miejsc karczowanie posuwało się ku działom wodnym, gdzie do dziś zachowały się resztki lasów.

Wsie drobno-szlacheckie są z reguły zwarte, mają postać przysiółków lub czasem ulicówek. Nazwy zwykle dwu-wyrazowe.

Czyżew ma 2,270 mszk., rst. III-go rzędu, Kośc. mурowany z 1874 r. przy Rynku; 8 k. na pnz. trk. *Andrzejewo*, os. n. rz. Broczkiem, 1,982 mszk., rst. III-go rzędu. Parafja z roku 1430, stary kośc. mурowany z XVI w.; 8 k. na pn. d. gruntową *Rosochate*, kośc. mурowany z XV w.; 16 k. na pd. sz. — *Nur*, os. na wyniosłym brzegu rz. Bugu przy skrzyżowaniu się d. bitych Czyżew—Kossów i Małkinia — *Ciechanowiec*. Niegdyś stolica ziemi nurskiej na pograniczu Mazowsza i Podlasia. Kośc. mурowany z r. 1730. 11 k. na pd. sz. *Boguty — Pianki*, w. przy d. bitej Czyżew — *Ciechanowiec*, kośc. drewniany z 1772 r. 18 k. sz. na pd. od Czyżewa **Ciechanowiec**, m-o n. rz. Nurcem, 25 k. od Brańska, 45 k. od Bielska Podlaskiego, połączenie aut. 4,000 mszk., charakter przemysłowo-handlowy. Po przejściu os. na lw. brzegu rz. Nurca i 2 mostów, dochodzi się do rynku, na którym znajduje się pomnik poległych w r. 1920. W rynku zarząd miejski w domu poklasztornym. Idąc dalej dochodzi się do kośc. z r. 1737, fundacji Kiszaków. Grobowce Teresy Ossolińskiej, Justyny Ciecierskiej i ks. Krzysztofa Kluka, jednego z pierwszych przyrodników polskich. Przed kośc. pomnik fundacji Ciecierskich. Obok w ogrodzeniu plebanji pomnik ks. K. Kluki dłuta. Tatarkiewicza, ucznia Thorwaldsena. *Ruiny zamku* obronnego Kiszaków. Rst. III-ego rzędu w rynku.

124 k. *Kity* (p. o.); 4 k. d. gruntową za pnz. — w. *Dąbrowa Wielka*, kośc. mурowany z r. 1887; stąd 4½ k. na pn. d. gruntową w. *Świeć Wielki* (5 k. od Wysokiego Mazowiecka), najstarsze osiedle w okolicy, istniał tu w XIII w. klasztor.

133 k. *Szepietowo* (st., b.); 8 k. na pnz. sz. m-o pow. *Wysokie Mazowieckie*, 130 m. n. p. m., 3,216 mszk., na prawie magdeburkiem od r. 1503. Nocleg i posiłek w Klubie Obywatelskim; K. K. O. w rynku, połączenie aut. z Białymstokiem i Łomżą przez Zambrów; kośc. mурowany z r. 1881 przy ul. Tykocińskiej; obok na cmentarzu mogiła powstańców z r. 1863; 10 k. na w. trk. w. *Jabłoń Kościelna* przy sz. Zambrów — *Wysokie*; w pobliżu (1 k. na pd.) dawne osiedle Jadźwingów p. n. Mała Litwa. 146 k. *Racibory* (p. o.).

160 k. *Łapy* (st., rst., węzeł linii Warszawa — Białystok i linii Łapy — Śniadowo); 1/2 k. m-o n. Narwią, 6.674 mszk., 167 m. n. p. m., większość ludności kolejarze, powstało w r. 1825, wielkie warsztaty kolejowe dyrekcji Wileńskiej; dwa hot. przy ul. Kolejowej i tamże rst. III rz., kasa Stefczyka i oddział K. K. O.; elkt. 220 v. Kośc. murowany z r. 1827. 8 k. od Łap d. połną na płd.: *Suraż*, m-o n. rz. Narwią, l. 434 mszk. Charakter rolniczy. Agencja pcz., kasa Stefczyka, ośw. naftowe. Najstarsze m-o w pow. białostockim, posiadało przywileje miejskie od r. 1440. Do r. 1763 odbywały się tu sądy ziemskie, przeniesione następnie do Bielska Podlaskiego. Góra zamkowa królowej Bony na lw. brzegu Narwi, ślady osiedla przedhistorycznego. Kośc. murowany z r. 1876. Rst. na pr. brzegu rz. Narwi przy moście.

175 k. *Niewodnica* (p. o.); 1/2 k. w. n. rz. Niewodnicą; przy planie kol. kośc. murowany z XIX w.

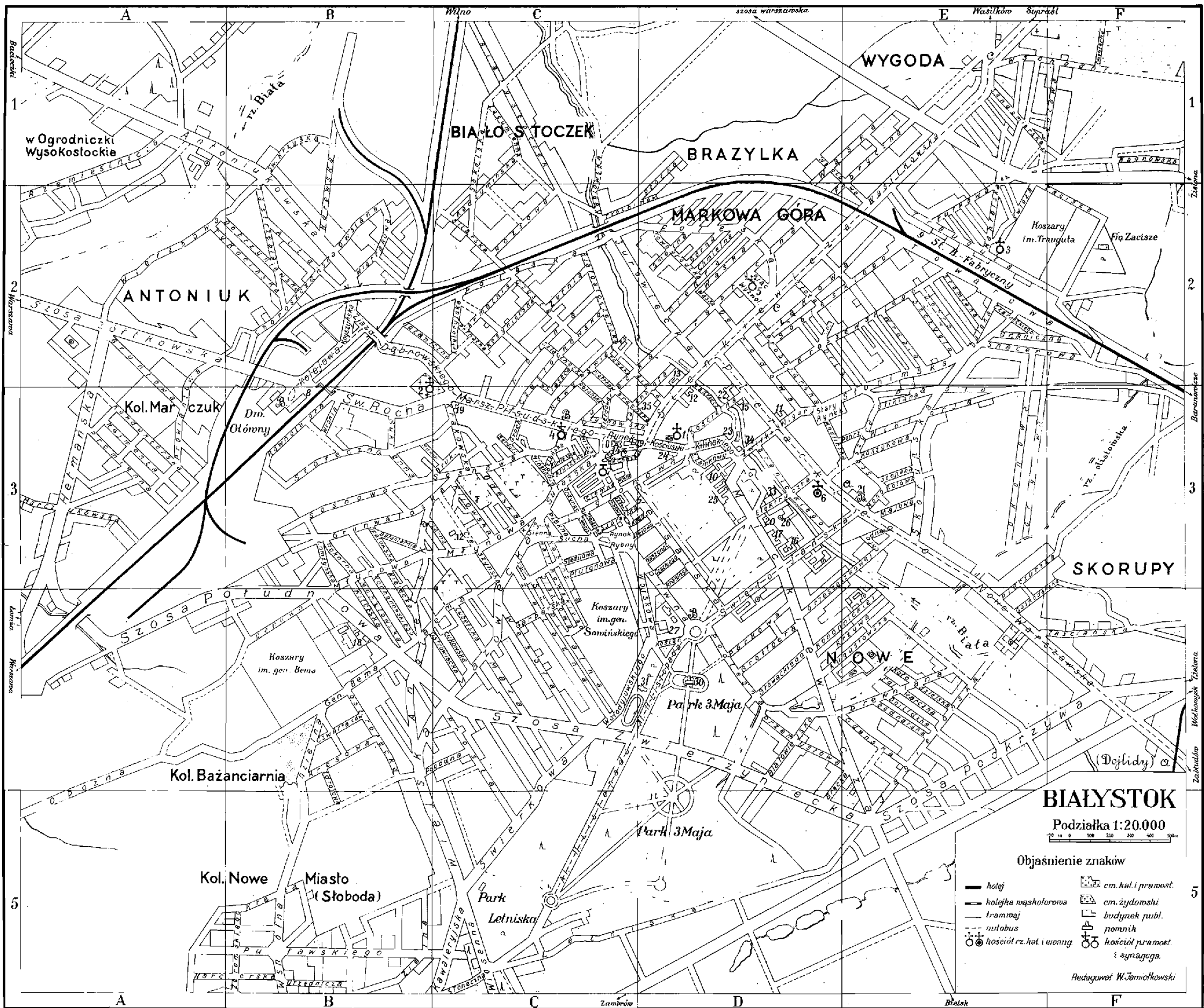
183 k. *Białystok Centralny* (st., rst., węzeł linii Warszawa — Wilno, Warszawa — Baranowicze — Stołpce i Brześć — Grajewo; 1 1/2 k. m-o woj. **Białystok** n. rz. Białą, 135 m. n. p. m., 94,337 mszk.; dominującym rysem charakteru gospodarczego m-a jest przemysł włókienniczy, zapoczątkowany w r. 1826. Ponadto są garbarnie, fabryka dykty, kaflarnie, młyny parowe, odlewnia żelaza i in. Ogółem przemysł białostocki zatrudnia ok. 6.000 robotników i 550 chałupników.

Historja: Pierwszy dokument, który wymienia Białystok jako wieś, pochodzi z r. 1514; jest to akt nadania niejakiemu Raczko przez króla Zygmunta I puszczy Grodzieńskiej. W r. 1581 Piotr Wesółowski, starosta tykociński, zakłada przy istniejącym tu kośc. parafjalnym szkółkę. W r. 1659 król Jan Kazimierz, po wymarcu dotychczasowych dziedziców, nadaje Białystok z dobrami okolicznymi hetmanowi Stefanowi Czarnieckiemu, przez którego córkę miasto przechodzi we władanie rodziny Branickich. Hetman Jan Klemens Branicki wystarał się dla m-a od króla Augusta III w r. 1749 o przywilej magdeburki. Był to okres najświetniejszego rozwoju m-a. Wspaniały pałac, słynący jako „Wersal Podlaski”, był ośrodkiem życia dworskiego ambientnego magnata, ubiegającego się o koronę królewską. W r. 1795 na mocy traktatu II rozbioru Polski Białystok przechodzi do Nowych Prus. Właściciele miasta Potoccy sprzedają je rządowi pruskiemu. W wyniku traktatu tylżyckiego w r. 1807 Białystok, jako stolica obwodu, przechodzi do Cesarstwa Rosyjskiego. 19 lutego 1919 r. wkroczyło tu wojsko polskie i wkrótce potem staje się Białystok stolicą woj.

Dw. kol. przy sz. Żółtowskiej.

Dw. aut. w centrum m-a na pl. Kościuszki.

Aut. miejskie: Linja A.: Z dw. kol. ul. Marszałka Piłsudskiego, przez Rynek Kościuszki, Sienkiewicza, Pierackiego (d. Warszawska), S-to Jańska (latem dochodzi do parku miejskiego w Zwierzyńcu).



BIAŁYSTOK – SKOROWIDZ ULIC.

Uliczki oznaczone * nie są podane na planie z powodu braku miejsca.

Aleja 11. Listopada 5C 4D.

Alejowa 3D.

Alta 2B.

Angielska 3-4B.

Antoniukowska 1-2AB.

Argentyńska 3C.

Armatnia 2C.

Artyleryjska 2C.

Augustowska 4DE.

Bagnowska 1F.

Bażantarnia 3B.

Bednarska 4E.

Bema 4BC.

Berdyczowska 3C.

Biała 2-3D,

Białowiejska 4D.

Białostoczańska 2C.

Białystoczek 1C.

Botaniczna 2B.

Bracka 4-5D.

Branickiego 3D. Brańska 3CD.

Brukowa 3C.

*Ceglana (Legionowa-Ciemna 3C.

Chazanowicza Dr. 3C.

Chłodna 3E.

Chmielna 2D.

Choroszczańska 2B.

*Ciasna (od Pułkowej) 2E.

Ciemna 3C.

Ciepła 2D.

Cieszyńska 3C.

Cmentarna 1F.

*Cygańska (od Młynowej) 3C.

Czackiego 3D.

Czarna 3C.

Czarneckiego 2E.

Odeska 3C.

Ogrodowa 2-3D.

Ordynacka 3C.

Okopowa 3E.

Okręg 2C.

Olszowa 4C.

Opatowska 3B.

Orla 2DE.

Orzeszkowej 4D 3E.

Ostrolęcka 4B.

Ostrowiecka 4C.

Owsiana 2B.

Park 3. Maja 4-5D.

*Park ks. J. Poniatowskiego 3D.

Parkowa 4D,

Piasta 3E.

Pieczurska 3E.

Pierackiego 3DE,

Piłsudskiego Marsz. 3C.

Piotrkowska 2C.

Piwna 3-4D.

Plac Wyzwolenia 2D.

Plutonowa 3C.

Płocka 1D.

Podleśna 4D. Pogodna 4C. Pokorna 3B.

Poleska 2D.

Polna 2C.

Poprzeczna 3E.

*Poznańska (Daleka - Kraszewskiego)

2E-Północna 2C.

Prosta 4-5C. Promienna 3A.

Prowiantowa 2-3A.

Próżna (Kraszewskiego-Sobieskiego) 2D.

Puławskiego 5B.

Pułkowa 2E.

Przemysłowa 4D.

Częstochowska 2C.

Czwartaków 4B.

Czysta 2C.

Daleka 2E.

Dąbrowskiego 2BC.

Depowa 4B.

Dębowa 3C.

Dobra 2E.

Dobrzyniewska 2B.

Dojlidzka 4E.

Drewniana 4E.

Dzielna 4B.

*Dzika (Kraszewskiego-Sobieskiego) 2D.

Elektryczna 3D.

Fabryczna 1E 2D. Folwarczna 4E.

Garbarska 4C.

Gdańska 4E.

*Gęsia (od Ciemnej) 3C.

Giełdowa 3C. Gliniana 3E.

*Głucha (od 7, synagogi) 3C.

Gospodarska 4E,

Górna 2D.

Graniczna 2EF.

Grochowa 3C.

Grodzieńska 3C.

Grottgera 4D.

Gruntowa 2A,

Grunwaldzka 3B.

Grzybowa 3E.

Hetmańska 3A.

Jagiellońska 4E.

*Jasna 3BC

Jastrzębia 2B.

Jurowiecka 2CD.

*Kaliska (Sosnowa-Grunwaldzka) 3B.

Kaluszyńska 3C.

Robińska 3C.

Radzymińska 1-2C.

Rejmonta 3A. Równoległa 3B.

Różańska 3C.

Rynek Kościuszki 3C. Rynek Rybny 3C.

Rynek Sienny 3C.

Rynek Stary 3D.

Rzemieślnicza 1A.

Sandomierska 1E.

Sienkiewicza 2-3D.

*Sina (od Kraszewskiego) 2E.

Sitarska 2C.

Składowa 3CD.

Skorupska 3E.

Słomiana 2E.

Słoneczna 5C.

Słonimska 2-3E.

Słowackiego 4D.

Smolna 2D.

Sobieskiego 2DE.

Sokolska 1C.

Sosnowa 3BC.

Spacerowa 2EF.

*Sporna 2D.

Starobojarska 2-3D.

Staszycza 3E.

Stolarska 3C.

Słoneczna 3B.

Sucha 3C.

Sukienna 3B.

Suprańska 3C.

Surażska 3C.

Szczygła 2E.

Szlachecka 2C.

Szopena 3E.

Szosa Podkrzywa 4E.

Szosa Południowa 4AB.

Szosa Zwierzyniecka 4CD.

Szosa Żółtkowska 2A.

Szpitalna 4C

*Kamienna (od Kraszewskiego) 2DE.

Kaniowska 1-2C.

Kapralska 2E.

Kawalerska 5C.

Kielecka 3-4B.

Kijowska 3C.

Kilińskiego 3D.

Knyszyńska 2B.

Kochanowskiego 4B.

Kolejowa 2B.

Kołodziejska 4E.

Konduktorsk 3A.

Konopnickiej 4DE

Kościelna 3D.

Kosynierska 2C.

Koszarowa 4D.

Koszykowa 3E.

Kowieńska 3C.

Kozłowa 2C.

Krakowska 3C.

Krańcowa 1EF.

Kraśnickiego 3D.

Kraszewskiego 2DE.

Kresowa 4B.

Kręta 5B.

Krzywa 4DE.

Książęca 2-3C.

Kupiecka 2-3C.

Legionowa 3CD.

Lubelska 4C.

Łąkowa 2D.

Łomżyńska 3B.

Łódzka 2C.

Łukowska 4C.

Majowa 3E,

Malinowskiego 3-4C.

Mała 4C.

Marczukowska 3A-

Marmurowa 3BC.

Mazowiecka 3-4C.

Śledziowa 3C.

Świerkowa 4-5C.

Świeża 2E.

Ś-to Janska 3AD,

Ś-to Krzyska 1B,

Towarowa 2E.

Trauguta 2

Trochimowska 2C.

Tykocińska 2B.

Urzędnicza 5B

Wasilkowska 1E.

Waszyngtona 3D.

Wąska 1E 2D.

Wersalska 3D.

Wesoła 4C.

Węglowa 1D 2E.

Wiatrakowa 2B.

Wiejska 5C

Wierzbowa 2A.

Wiktoria 3E.

Wiosenna 5C

Wilcza 3C

* Wiśniowa (Mickiewicza-Fabryczna) 2D

Witebska 4B

Wojskowa 4D

Wołodajewskiego 4CD

* Wołowa (Fabryczna-Wąska) 2D

Wronia 3B

Wróbla 2E

Wschodnia 1EF

Wspólna 5B

Zacisze 2F

Zagumienna 1C

Zamenhofska 3CD

Zamojska 3C

Zaścianańska 4F

Zaulek Zamkowy 3D

Zdrojowa 4-5B

Zielna 5B

Mickiewicza 3-4D,
Mińska 3C.
Miodowa 3C
Młynowa 3C.
Modlińska 3D.
Mohylowska 4B.
Monopolowa 3E.

Zjazd 2B
Złota 2D

Żelazna 4C
Żeromskiego 5B
Żwirki i Wigury 3D
Żydowska 3C
Żytunia 2C

Nadrzeczna 3D.
Narewska 1-2B.
Nowogródzka 2D.
Nowowarszawska 4EF.
Nowy Świat 2-3C.

OBJAŚNIENIE ZNAKÓW

- 1 Fara (obok kościół „stary”) 3D.
- 2 Kościół św. Rocha (obok budujący się pomnik-kościół) 3B.
- 3 Kościół garnizonowy 2K.
- 4 Sobór prawosławny 3C.
- 5 Cerkiew (ma być rozebrana) 2D.
- 6 Kościół ewangelicki 3D.
- 7 Synagoga 3C.
- 8 Dworzec Białystok Centralny 3B,
- 9 Dworzec Białystok Towarowy 2E.
- 10 Urząd Wojewódzki 3D.
- 11 Magistrat 3D.
- 12 Starostwo Powiatowe 3D,
- 13 Starostwo Grodzkie 2D.
- 14 Ratusz 3C.
- 15 Centralny urząd pocztowo-telegraficzny 3D.
- 16 Sąd okręgowy i grodzki 3D.
- 17 Izba Skarbowa 3D.
- 18 Okręgowe więzienie karne 4B.
- 19 Inspektorat szkolny 3C.
- 20 Państw. gimn. żeńskie im. Anny Jabłonowskiej 3D.
- 21 Państw. gimn. męskie im. Marszałka J. Piłsudskiego 3E.

- 22 Państw, gimn. męskie im. króla Zygmunta Augusta 3D.
- 23 Teatr 3.D.
- 24 Biblioteka i Czytelnia Miejska 3D.
- 25 Państw, Seminarium Nauczycielskie 3D.
- 26 Elektrownia 3D.
- 27 Miejski Szpital Zakaźny 4D.
- 28 Miejski Szpital Położniczy 4D.
- 29 Grób Nieznanego Żołnierza 3C.
- 30 Pomnik Żołnierzy 42. p. p. 4D.
- 31 Boisko sportowe 4CD,
- 32 Wieża ciśnień 3C.
- 33 Dom ludowy im. M. Piłsudskiego 3D.
- 34 Hotel Ritza 3D
- 35 Hotel Ostrowskiego 3D.

Linja B.: Z dw. kol. ul. Marszałka Piłsudskiego po Rynek Kościuszki, Sienkiewicza do końca ul. Pierackiego na przedm. Dojłidy.

Linja C.: Od przejazdu kół. na ul. Sienkiewicza, Rynek Kościuszki, Surażska, Bema.

Drż. i tks. Kurs drż., — 75 gr., z dworca do miasta 1 zł. — 1 zł. 50 gr. Pостоje tks. przy dworcu i Rynku Kościuszki. Taksa — 75 gr. za 1 k.

Ltn. (prowizorycznie) — 2 k. od m-a.

Pcz. (z tig. i rozmównicą tif. międzymiastową: Nr. 1 Główna — ul. Kościelna 10, Nr. 2 — Dworzec osobowy, Nr. 3 — Piłsudskiego 24.

Hot.: Rytz, ul. Kilińskiego 3 (rst., garaże), 50 pk. od 5 zł. do 11 zł.; Ostrowskiego — Sienkiewicza 15, 19 pk. 24 łż. od 4 zł. 50 gr. do 7 zł.

Rst.: 1) Akwarjum, Rynek Kościuszki 6; 2) Gastronomja, ul. Sienkiewicza 2; 3) Sielanka, ul. Kilińskiego 12; 4) Bristol.

Kaw.: 1) Lux — ul. Sienkiewicza 38 i 2) Cafe Club — Kilińskiego 6.

Cuk.: 1) Salczyńskiej — Rynek Kościuszki 11; 2) Moszczyńskiej — Żwirki i Wigury 12.

Schar. Wydz. Oświaty i Kultury Zarządu Miejskiego — Warszawska Nr. 21, w porozumieniu z Oddz. P. T. K. lokuje wycieczki zawczasu zgłoszone w lokalach szkolnych.

Bnk.: oddz. Banku Polskiego ul. Bronisława Pierackiego 14, Banku Gospodarstwa Krajowego Sienkiewicza 40, Żydowski Bank Spółdzielczy ul. Sienkiewicza 53 m. 7., K. K. O. Sienkiewicza 28, Bank Ludowy Sienkiewicza 5.

Biuro podróży: „Orbis” — Piłsudskiego 14.

Oddz. Białostocki P. C. K. — ul. Żwirki i Wigury Nr. 2.

Elkt. 220 v.

Zakład kąpielowy: Jurowiecka Nr. 26.

Zapoczątkowane instalacje kanalizacyjne.

Pisma codzienne: Dziennik, Echo, i Dzień dobry.

Teatr w Domu Katolickim na Rynku Kościuszki przy kościele; w budowie **Dom Ludowy** im. Marszałka Piłsudskiego w parku miejskim przy ul. Elektrycznej.

Kina: 1) Kino Gryf — Kilińskiego 2; 2) Kino Modern — Piłsudskiego 20; 3) K. Apollo — Sienkiewicza 22; 4) K. Polonja — Piłsudskiego 18; 5) K. Świat w Domu katolickim.

Imprezy sportowe: na stadionie miejskim obok parku miejskiego „Zwierzyniec”, doj. aut. linii A.; **przystań** kajakowa w Jurówcach na rz. Supraśli, 22 k. od m-a.

Z dw. kol. (Białystok Centralny) do m-a idzie się przez wiadukt nad linią kol. i ul. Ś. Rocha. Przy końcu ul. po pr. str. kośc. — pomnik p. w. Matki Boskiej Królowej Korony Polskiej (niewykończony), projekt inż. O. Sosnowskiego w stylu nowoczesnym. Wieża i wnętrze żelbetowe. Ul. Piłsudskiego idzie się dalej w kierunku śródmieścia. Pod Nr. 15 — cerkiew prawosławna p. w. Ś. Mikołaja, z r. 1846, w stylu bizantyjskim. Ul. Piłsudskiego dochodzi się do Rynku Kościuszki. Pod Nr. 42 mieściła się stara poczta konna Branickich. Dom ten wskutek licznych przeróbek zachował tylko nieznaczące ślady budownictwa XVIII w. Pośrodku Rynku stoi stary ratusz miejski z wieżą zegarową, ufundowany w XVIII w.

przez hetmanową Branicką; mieści się w nim dyżurny oddz. ochotniczej straży ogniowej; za ratuszem „płyta Nieznanego Żołnierza” na skwerze; po lw. str. pod Nr. 4 dom „Zjednoczenia”, przerobiony na sklepy z dawnego cekhausu (zbrojowni); był on w XVIII w. przeznaczony na sprzęt i narzędzia straży ogniowej. Budynek następny, przylegający do ogrodzenia kośc., mieści obecnie „Dom Katolicki”. Zachował on podziemia, pochodzące z XVIII w. Nprz. kośc. na drugiej str. ul. pod Nr. 5 — dom Ś. Marcina; przy głównem wejściu tablica fundacyjna po łacinie z r. 1769. Dom ten zbudował hetman Branicki dla Zgromadzenia Sióstr Miłosierdzia ś. Wincentego a Paulo. Od r. 1923 mieszczą się tutaj zakłady S. S. Szarytek, które nadały zakładowi obecną nazwę.

Obok domu katolickiego—brama do **Starego Kościoła**. Jest to najstarszy zabytek budownictwa w Białymstoku (r. 1617), w stylu zbliżonym do baroku. Na zewnątrz tablica rodziny Sapienhów z r. 1633, wmurowana w pr. ścianę i herb „Ogończyk” fundatora Wiesiołowskiego. Wewnątrz po lw. str. ołtarza—pomnik J. K. Branickiego z jego sercem. Po pr. str. ołtarza — pomnik w czarnym marmurze Stefana Branickiego z r. 1711. Godny uwagi obraz gobelinowy, poświęcony hetmanowej Izabeli z księżąt Poniatowskich Branickiej, siostrze króla Stanisława Poniatowskiego. Stary kośc. przylega do kośc. *Farnego p. w. Najśw. Marji Panny* i łączy się z nim furtką. Kośc. Farny — zbudowany w r. 1908 według planu arch. Dziekońskiego w stylu gotyckim. W zakrystji, po pr. str. głównego ołtarza—zabytkowa chrzcielnica z XVIII w., pochodząca ze starego kośc. Nawprost kośc. Farnego pod Nr. 1 Miejska Biblioteka Publiczna i Czytelnia.

Ul. Kościuszki dochodzi się do ul. Kilińskiego, gdzie pod Nr. 2, na rogu ul. Kościelnej, znajduje się dom, niesłusznie uważany za dawny teatr hetmański. Na strychu mieściła się tu niemiecka loża masońska z lat 1795 — 1807. Idąc dalej ul. Kilińskiego dochodzi się przy zakręcie ul. do domu, gdzie obecnie mieści się Cafe-Club Wildera. Dawna własność koniuszego dworu hetmana Branickiego, zachowała niezmienny barokowy fronton.

Ul. Kilińskiego prowadzi do pl. przed ogrodem miejskim. Po pr. str. przez bramę pałacową, zrekonstruowaną według planów z XVIII w., wchodzi się na obszerny dziedziniec **pałacu Branickiego**, znanego pod nazwą „Wersalu Podlaskiego”. Budowany w stylu toskańskim w r.

1703, został przez J. K. Branickiego gruntownie przebudowany w r. 1711 w stylu barokowym przy współudziale mistrzów francuskich. Na straży podwórca stoją 2 potężne Herkulesy. Wewnątrz pałacu, w którym obecnie mieści się urząd wojewódzki, zachowała się nieznaczna ilość zabytków. Westybul z klatką schodową, która się wspiera na 2 niewolnikach-barbarzyńcach, według motywów rzymskich, zasługuje na zwiedzenie. Na parterze zachowało się najwięcej zabytków; znajduje się tu mieszkanie urzędowe wojewody oraz gabinety służbowe po pr. i lw. str. westybulu. Na piętrze zachowały się niedość liczne ślady dawnej architektury z powodu przebudowy sal na potrzeby Instytutu Panien Szlacheckich, mieszczącego się tu od 1841 r. do 1915. Zachowały się tylko: dawna kaplica i resztki figur mitologicznych, które przyozdabiały go według wzorów wersalskich.

Z placu przy skrzyżowaniu ul. Kilińskiego, Żwirki i Wigury oraz Mickiewicza, przez park miejski ks. Józefa Poniatowskiego, w którym kończy się budowa Domu Ludowego im. marszałka Piłsudskiego, oraz przez aleje M. Zyndrama Kościalkowskiego, dochodzi się do parku miejskiego pod nazwą „Zwierzyniec”, ulubionego miejsca przechadzek mszk. Białegostoku.; znajduje się tu na głównej alei pomnik ku czci poległych oficerów i żołnierzy 42 p. p., według projektu Jakóba Jaszczuka. Aleją parku zwierzynieckiego dochodzi się na skrzyżowanie Alei 11 Listopada i szosy obwodowej, do pomnika poległych żołnierzy polskich w wojnie o Niepodległość, według projektu inż. Siryna. Na pr. od Alei 11 Listopada przy szosie obwodowej — cmentarz wojskowy niemiecki z wielkiej wojny.

Przy końcu Alei 11 Listopada, za Parkiem Zwierzynieckim, znajduje się Miejski Centralny Ogród Szkolny ze stacją hodowli jedwabników. Latem dojeżdżają tutaj aut. miejskie. Jest tu wzorowa szkoła powszechna na powietrzu. Aleją 11 Listopada dochodzi się do Stadjonu Miejskiego z kortami tenisowymi.

Wracając ul. Piwną mija się nowy szpital miejski (nlw.) i Stację opieki nad dzieckiem. Przy Rybnym Rynku — nowe hale miejskie. Ożywioną dzielnicę handlową, zamieszkaną przez ludność żydowską, przecinają ul.: Miodowa, Sejmowa, Ciemna i ul. Bożniczna. Tutaj pod Nr. 14 mieści się wielka synagoga, zbudowana w r. 1914. Przez ul. Surażską, Rynek Kościuszki i ul. Zamenhoffa

dochodzi się do małego drewnianego domku pod Nr. 4, na rogu ul. Białej, gdzie urodził się w r. 1859 dr. Ludwik Zamenhoff, twórca języka Esperanto. Ulica Biała prowadzi do ul. Sienkiewicza z najokazalszymi w m-e sklepami.

Wycieczki: 9 k. sz. na pn. — *Wasiłków*, m-o n. rz. Supraślą, 150 m. n. p. m., 4.910 mszk., przemysł włókienniczy, połączenie aut. z Białymstokiem i Sokółką, elkt. 120 v. Rst. III rzędu. Stacja pomp dostarcza wodę Białemustokowi; kość. z r. 1883; na Rynku kapliczka — pomnik przed cerkwią, dla uczczenia poległych w wojnie 1918—1920 r.

16 k. na pnw. sz. — **Supraśl**, m-o n. rz. Supraślą, 3.000 mszk. przemysł włókienniczy i leśny, miejscowość letniskowo-wypoczynkowa w otoczeniu rozległych lasów. Rst., cuk. (w okresie lata w parku leśnym), elkt. 220 v., publiczne kąpielisko rzeczne, korty tenisowe przy plaży. Zabytkowa bazylika z r. 1569 o.o. Bazylianów na rz. Supraśli. Było to ognisko oświaty na wschodnich rubieżach Rzeczypospolitej. Bazylijanie posiadali tu własną drukarnię, w której w r. 1743 była wytloczona biblia w języku cerkiewno-słowiańskim; drukowano tu też książki polskie treści świeckiej. Główna ul. prowadzi do nowego kość. kat., kość. ewangelickiego na Rynku i synagogi.

197 k. Czarny Blok (p. o.).

205 k. *Czarna Wieś* (st.), $\frac{1}{2}$ k. na z. d. bitą os. fabryczna, wśród olbrzymich lasów, rozciągających się między Knyszynem, Sokółką, Supraślem i Gródkiem na terenach moren czołowych; przemysł drzewny. Miejscowość letniskowo-wypoczynkowa. Rst. III. rzędu. Połączenie aut. z Białymstokiem (20 k.) i Sokółką (10 k.)

224 k. *Sokółka* (st., b.).

Odc. Sokółka — Grodno — Orany str. 106. (Grodzieńszczyzna); odc. Orany — Wilno — Zemgale str. 47. (Wiłeńszczyzna).

B. Białystok — Krynki.

Odc. Warszawa — Białystok Centralny — p. w.

187 k. Białystok Fabryczny (st., b.) — 196 k. Kurjany (p. o.).

207 k. Żednia (st.). 16 k. na pdz. trk. — m-o Zabłudów str. 174. (Puszcze Białowieska i Świsłocka); 10 k. sz. na pn. *Królowy Most*, n. rz. Płoską, dopływem Supraśla, 20 k. od Białegostoku, przy d. bitej Białystok — Wołkowysk. Nazwa pochodzi od mostu, który był zbudowany na przyjazd króla Zygmunta Augusta na łowy żubrów. Miejscowość odpoczynkowo-letniskowa wśród lasów iglasto-liściastych. Sklepek spożywczy i piwiarnia. Mogiły żołnierzy armji Napoleona z r. 1812 i powstańców z r. 1863, oznaczone krzyżami na lw. brzegu rzeczki.

Informacje we dworze przy cerkwi. Na pr. brzegu rzeczki kapliczka, zabrana na cerkiew w r. 1863, obecnie zwrócona.

219 k. Walily (st.), 3 k. na pd. d. bitą *Gródek*, w. przemysłowa n. rz. Supraśla, na krańcu puszczy błędowskiej, 203 m. n. p. m. W XVI w. był tu klasztor o. o. Bazylianów, przeniesiony następnie do m-a Supraśla. Rst. przy rynku. Przy ul. Zamkowej ślady osiedla przedhistorycznego; 7 k. na pdz. d. bitą *Niezbotka — Michałowo*, w. przemysłowa, 120 m. n. p. m., u bagnistych źródeł Supraśla. Kość. z r. 1910.

230 k. Krynki (st.).

Krynki — Zelwa str. 106. (Grodzienszczyzna).

Zelwa — Stołpce str. 89. (Nowogródzczyzna).

87. (Warszawa)—MROZY—SIEDLCE—CZEREMCHA—(Lida—

Wilno
Zahacie).

Linja kol. Warszawa Wil. — Wilno 493 k., poc. os. ok. 12 gdz. z Warszawy Wil. do Zahacia 690 k., poc. os. ok. 23 gdz.; z Mrozw do Czeremchy 124 k., poc. os. ok. 3 gdz.

Odc. Warszawa — Mrozy p. t. III „Przewodnika po Polsce”.

Linja kol. z Warszawy mija szereg letnisk podwarszawskich i Mińsk Mazowiecki.

59 k. *Mrozy* (st., b.), wieś przy st. Punkt węzłowy dróg bitych na Korytnicę i Węgrów na pn. i na Ruplew, Latowicz do Seroczyna i Stoczka Łukowskiego. 3 k. d. na pdw. *Grodzisk*, w. przy planicie kol. między st. Mrozami i p. o. Sosnowo. Ślady grodziska przedhistorycznego.

68 k. Sosnowo (p. o.); 2 k. na pnw. polną d. — w. *Oleksin*, n. rz. Kostrzyniem, kość. drewniany z XVI w. przebudowany w r. 1926. 4 k. na pn. trk. — w. *Boimie*, n. rz. Kostrzyniem przy sz. Kałuszyn — Siedlce. Niegdyś był tu klasztor, miejscowość pamiętna z przeprawy gen. Skrzyneckiego przez rz. Kostrzyn w r. 1831 w dniu bitwy pod Iganiami.

78 k. Broszków (st., b.), 11 k. d. bitą na pnz. — w. *Kopcie*, n. rz. Kostrzyniem przy trk. Broszków — Węgrów. Stara kaplica z r. 1722, kość. murowany z r. 1923.

93 k. *Siedlce* (st., rst., węzeł linji Warszawa — Lida — Siedlce — Małkinia — Ostrołęka i Siedlce — Brześć). M-o

pow., 150 m. n. p. m., 37,927 mszk. o charakterze handlowo-rzemieślniczym (chałupnictwo).

Historja: Najdawniejsze wzmianki w Kodeksie Dyplomatycznym Małopolski w r. 1448. Wtedy wieś „Szedlec” należała do parafji Łukowskiej. Za Zygmunta Augusta Siedlce otrzymują prawo magdeburskie w r. 1557. Najświetniejszy okres miasta rozpoczął się, gdy dziedzic Siedlec, książę Czartoryski, wydał swoją córkę Aleksandrę za hetmana W. L. Ogińskiego i dał jej miasto w posagu w końcu XVIII w. Odwiedził wtedy dwór siedlecki król St. A. Poniatowski w r. 1783 i 1793. Po III-cim rozbiórze Siedlce wraz z południową częścią Podlasia dostały się pod panowanie austriackie. W r. 1804 ks. Adam Czartoryski zamienił Siedlce z rządem austriackim na dobra Międzyrzec i Puławy. W r. 1809 weszły Siedlce w skład Księstwa Warszawskiego, jako stolica departamentu podlaskiego. W r. 1840 województwo zostało przemienione na gubernię siedlecką.

M-o oddalone od dw. kol. 1½ k.; doj. drż. — 70 gr.

Dw. aut. ul. Piłsudskiego przy kośc. ś. Stanisława. Aut. do Warszawy, Brześcia, Sokółowa, Łukowa i Stoczka Łukowskiego.

Pcz. i tlg. ul. Piłsudskiego, na rogu ul. Pałacowej.

Drż. 50 gr. za kurs.

Hof.: Angielski — ul. Piękna 9, Wiktorja — ul. Piękna 15, Europejski — ul. Piłsudskiego 14, Warszawski — ul. Piękna 3, Podlaski — Piękna 11.

Cuk.: Żałdowskiego — przy kośc. garnizonowym ul. Kilińskiego i Warszawska — ul. Piłsudskiego 14.

Rst.: przy hotelach.

Bnk.: Polski ul. Piłsudskiego 68 a, Ziemiański ul. Piłsudskiego 60, Udziałowy ul. Piłsudskiego 28, Rolny ul. Świętojańska 39, Kasa Stefczyka ul. Sienkiewicza i K. K. O. — gmach Starostwa.

Elkt. 220 v.

5 ulic skanalizowanych: Piłsudskiego, Długa, Piękna, Kilińskiego i Świętojańska.

Czasopisma: Gazeta Podlaska, Głos Podlasia, Sedlecer Wochenblatt.

Teatr: letni w parku miejskim, zimowy w klubie miejskim ul. Piękna.

Kina: Światowid, ul. Piękna 9 i Era, ul. Sienkiewicza 19.

Z dw. kol. ul. Świętojańska, potem pod linjami kol. przy d. bitej do Rozkoszy dochodzi się do Kolumny powstańców z r. 1863, na miejscu ich straceń. Przy ul. Świętojańskiej — Dom Ludowy, obok niego na rogu ul. Świętojańskiej i Sienkiewicza — *historyczny krzyż drewniany*. Wzniesiony na miejscu powieszenia Pantaleona Potockiego, który w r. 1846 wznicił powstanie w Siedlcach. Ul. Sienkiewicza dochodzi się do kośc. garnizonowego, przeobionego z cerkwi prawosławnej.

Ul. Sienkiewicza i ul. Florjańska, mijając na rogu Gimnazjum Państwowe im. B. Prusa, wł., dochodzi się do plebanji i kośc. ś. Stanisława z renesansową fasadą, wybudowany w r. 1740. Wewnątrz w ołtarzach cenne obrazy Czechowicza — ś. Jana Nepomucęna, Chrystusa Ukrzyżowanego z Marją Magdalena, ś. Anny i ś. Stani-

sława. Przed kośc. na skwerze — pomnik Kościuszki na tle Starego Ratusza, zwanego św. Jackiem, odbudowanym po pożarze m-a w r. 1784 przez ks. Ogińską. Na I piętrze wieży znajduje się Biblioteka Publiczna Miejska, a nad nią Muzeum Ziemi Podlaskiej, im. M. Aslanowicza.

Wracając ul. Piłsudskiego obok gmachu Starostwa i Poczty przechodzi się przez *Dzwonnicę*, wzniesioną jako brama tryumfalna w r. 1783 przez ks. Ogińską na pamiątkę przejazdu króla Stanisława Augusta. Za Dzwonnicą rozpoczyna się ul. Starowiejska, przy której znajduje się tu renesansowa kaplica Ogińskich.

Wracając przez Dzwonnicę do ul. Pałacowej, dochodzi się nią do *Pałacu Ogińskich*, obecnie zamieszkanego przez biskupa podlaskiego. Do pałacu przylega ogród miejski — niegdyś park pałacowy. Za parkiem na t. zw. Nowych Siedlcach okazałe gmachy Dyrekcji lasów państwowych, otoczone noworozplanowanymi ul., na których znajduje się pomnik Sienkiewicza i pomnik 15-cia Niepodległości.

Do Starych Siedlec powrót — ul. Konarskiego (po drodze w starym gmachu z r. 1842 — szkoły rzemieślnicze i powszechne, oraz gimnazja męskie im. hetmana Żółkiewskiego), Teatralną i Sądową, obok sądu okręgowego i na główną ul. m-a — Piłsudskiego. Stąd obok zarządu miejskiego, skwerku i pomnika marszałka Piłsudskiego ul. Kilińskiego powrót do dw. kol.

Wycieczki: Szlak Siedlce — Seroczyn — str. 213; — 18 k. od Siedlec na pdz. d. polną w. *Domanice*, miejsce bitwy oddz. czołowego gen. Prądzyńskiego w r. 1831. Szkoła — pomnik, postawiona w stuletnią rocznicę bitwy, kośc. murowany z r. 1850, na cmentarzu stare nagrobki. — 5 k. na z. od Siedlec d. bitą *Iganie*, w. przy sz. warszawskiej; n. rzeczką pomnik bitwy 10 kwietnia 1831 r., postawiony w 100-ną rocznicę; mały pomniczek pułk. Stokowskiego w lasku przy sz. obok drogi do folwarku; stary dwór modrzewiowy między sz. a w. *Iganie*. — 8 k. na pnw. od Siedlec sz. w. *Krześlin*, kośc. murowany z r. 1730, początkowo dominikański, a następnie bernardyński; — 10 k. sz. Siedlce—Mordy, potem 1 k. d. polną na lw. — w. *Pruszyń*, kośc. murowany.

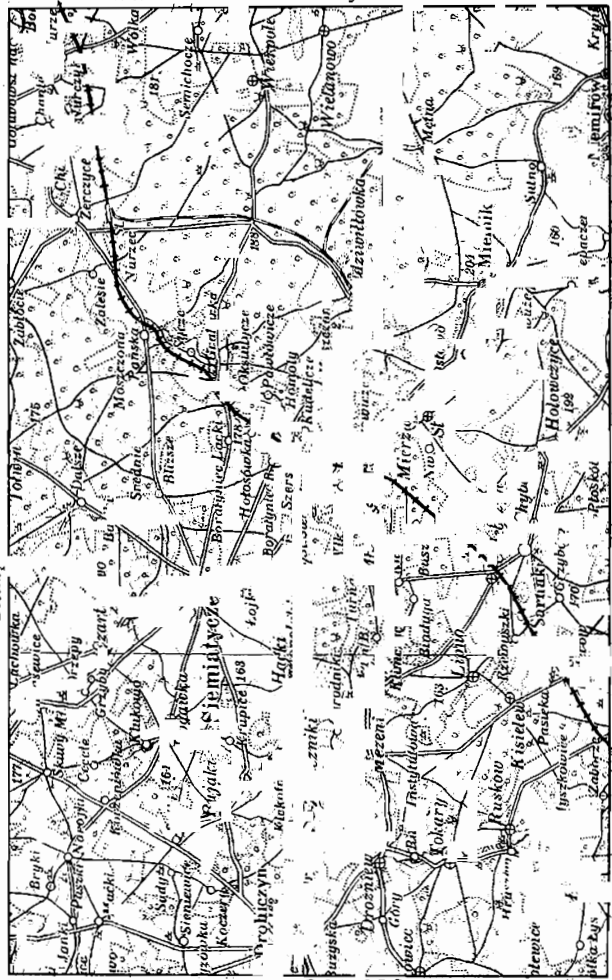
110 k. *Mordy* (st.), 2 k. m-o, 180 m. n. p. m., 3,456 mszk., charakter rolniczo-rzemieślniczy. Aut. do Siedlec i Janowa Podlaskiego.

Rst. III rzędu na rynku (można przenocować). W centrum—kośc. z r. 1737; w pobliżu browaru brama wjazdowa zabytkowa do dawnego pałacu w Mordach; urodził się tu artysta malarz Józef Buchbinder, którego obrazy zdobią liczne kośc. podlaskie. 4 k. na pnz. od st. Mordy

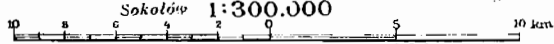
DROHICZYN – NIEMIÓW

Czeremcha

Wysokie Litewskie



Białak



Wojskowy Instytut Geograficzny 1928,

- Szosa I kl.
- Szosa II kl.
- Trakt, droga utrymana
- Droga wiejska
- Ścieżka
- Kolej dwuru lub wielotorowa
- Kolej jednotorowa (Stała, przyst.)
- Kolej wąskotorowa
- Szosa I kl.

trk. — w. *Czolomyje*, ślady grodziska przedhistorycznego, kość. pounicki z r. 1858. Stąd 5 k. na pnz. trk. *Holubla* — stary kość. drewniany pounicki.

126 k. Niemojki (st.); 1 k. wieś, kość. z r. 1793. — 5 k. sz. na pd. — *Łosice*, m-o n. rz. Tuczna, 6,500 mszk., kość. murowany z r. 1906. Elkt. 220 v. Zajazd i rst. — 5 k. na pd. d. połną — w. *Hadyńów*, kość. drewniany, z r. 1880; — 13 k. na pdw. od Łosic trk. — w. *Huszlew*, 5 k. od sz. Łosice — *Janów*, kość. z r. 1858, pałac ks. Woronieckich.

136 k. Platerów (st.); 5 k. na pnw. trk. — os. *Sarnaki*, okolica pagórkowata, kość. drewniany z r. 1816. Mogiły peowiaków z r. 1918; 8 k. na pdw. d. połną — w. *Górki*, najstarszy kość. murowany w okolicy z r. 1622.

146 k. *Fronolów* (p. o.), w. n. Bugiem, miejsce letniskowe i wypoczynkowe.

150 k. *Siemiatycze* (st.), 9 k. d. bitą na pnz. m-o n. rz. Kamionka, doj. aut. za 1 zł. 50 gr. 2 razy dziennie, 140 m. n. p. m., 6,863 mszk., charakter handlowo-przemysłowy, pcz., hot. ul. 11 listopada Nr. 1., ul. Legionowa 2 i Pl. Piłsudskiego Nr. 12 i 3 rst.: Pl. Piłsudskiego 3 i 42, ul. Sudzińska 1. Bank Ludowy ul. Ratusz Nr. 58; elkt. 220 v.; kino Lux. Dawne m-o ziemi drohickiej woj. podlaskiego. W rynku fragmenty starego ratusza wśród nowoczesnych dobudówek, obok klasztor ks. Misjonarzy z r. 1725, o charakterze zabytkowym fund. Michała Sapiahy, kość. z r. 1637, figury rzeźbione w drzewie w niszach ogrodzenia kościelnego. 4k. na pnz. w. *Rogówki*, na wzgórzu — cerkiewka drewniana z napisem polskim z r. 1854, cmentarzysko przedhistoryczne.

21 k. od st. Siemiatycze sz. na z. — m-o *Drohiczyn* n. Bugiem, od m-a Siemiatycze 17 k. trk. 136 m. n. p. m., 2,323 mszk., charakter rolniczy, przy sz. Brześć — Sokołów Podlaski, aut. do Siemiatycz, Siedlec, Sokołowa i Warszawy Dw. aut. w rynku. Przystań dla łódek i kajaków na Bugu; rst. w rynku, brak hot. i zajazdu. Latem szkolne schr. turystyczne w gimnazjum państwowem. Niedgdyś stolica woj. podlaskiego.

Do rynku przylega nieczynny klasztor *O. O. Franciszkanów* z r. 1409. W zabudowaniach poklasztornych mieści się gimnazjum państwowe im. I. J. Kraszewskiego ze zbiorami archeologicznymi z okolic Drohiczyna. Stąd na pnw.

kość. p. p. Benedyktynek z r. 1560 w odległości 400 m. od rz. Bugu. Stąd niedaleko, oddzielony parowem, kość. O. O. Bazyljanów z r. 1798, zamieniony na cerkiew prawosławną; $\frac{1}{2}$ k. na w. cerkiew prawosławną na Górach, drewniana, zabytkowa. Wracając na Rynek ul. Zamkową dochodzi się do *Góry Zamkowej*, pod którą znajdują się 2 połączone ze sobą pieczary w miejscu, gdzie dawniej wznosił się zamek obronny. Stąd na z. dochodzi się do kość. po-pijarskiego z r. 1701; przy kość. w gmachu dawnego Collegium Nobilium znajduje się gimnazjum biskupie, tu kształcił się J. I. Kraszewski.

7 k. na pdw. d. bitą od st. kol. Siemiatycze — os. **Mleńsk** n. Bugiem, otoczona malowniczymi pagórkami, ponad 200 m. n. p. m., 1,800 mszk., charakter rolniczy, zajazd na rynku, tamże rst. i pensjonaty dla letników (informacje w aptece), na Bugu łódki i kajaki, kopalnie białej glinki, wśród osady tuż nad rynkiem — góra Anny z ruinami dawnej kaplicy prawosławnej; nowy kość. z r. 1913 przy drodze ze st. kol.

5 k. na pdw. d. polną — w. *Niemirów* — n. Bugiem, kość. parafjalny z r. 1620.

163 k. Nurzec (st., b.), wieś n. rz. Nurcem w okolicy lesistej; 7 k. d. bitą na pnw. — os. *Milejczyce*, miejscowość letniskowo-wypoczynkowa wśród rozległych lasów rządowych. Informacje o pensjonatach w aptece.

183 k. Czeremcha (st., rst.), węzeł linii kol. Siedlce — Wołkowysk i Białystok — Brześć n. B.

Odc. linii kol. Czeremcha — Świsłocz str. 160. (Puszcze Białowieska i Świsłocka). Odc. Świsłocz — Wołkowysk — Lida str. 116. (Grodzienszczyzna). Odc. Lida — Wilno str. 58 i Lida — Zahacie str. 59. (Wileńszczyzna).

88. (Warszawa)—DALEKIE—OSTROŁĘKA—ŚNIADOWO— (Łomża)

ŁAPY — BIAŁYSTOK.

Linja kol. Warszawa — Łomża 152 k., poc. os. ok. 4 gdz.; Warszawa — Białystok 219 k., poc. os. ok. 8 gdz. (z przesiadaniem w Ostrołęce). Dalekie — Ostrołęka 43 k., poc. os. 1 gdz.; Śniadowo — Białystok 83 k., poc. os. ok. 2 $\frac{1}{2}$ gdz.

Odc. Warszawa — Dalekie p. t. III „Przewodnika po Polsce”.

Linja kol. z Warszawy przecina na 43 k. węzłową st. Tuszcz, na 55 k. Wyszków.

65 k. Dalekie (p. o.). 10 k. kol. wąskotorową na pn. do tartaku w *Knurowcu* — siedz. nadleśnictwa.

75 k. Przetycz (p. o.).

85 k. Pasiaki (st., b.). 7 k. na pnw., w tem 5 k. d. bitą — w. *Wąsewo*, 2 k. od d. bitej Różan — Ostrów Mazowiecka, nowy kośc. murowany. Na szlaku armji gen. Skrzyneckiego z r. 1831 w operacjach przeciwko gwardji cesarskiej (*Wąsewo* — *Długosiodło* — *Jakać*).

92 k. *Goworowo* (p. o.), na pdz. 3 k. sz., wieś, kośc. romański z r. 1888.

108 k. *Ostrołęka* (st., rst.) str. 142.

Odc. *Ostrołęka* — *Łomża* str. 141. (Kurpiowszczyzna).

136 k. *Śniadowo* (st., b.), 1 k. na pnz. d. bitą os. przy d. bitej *Łomża* — Ostrów Mazowiecka. Kośc. z r. 1913; 5 k. na pdz. *Jakać*, w. przy sz. do Ostrowi, miejsce bitwy gen. Skrzyneckiego z gwardją rosyjską 5 maja 1831 r. *Kapliczka*, zamieniona na szkołę.

145 k. *Czerwony Bór* (p. o., b.), przylega do bezwodnej *puszczy* sosnowej na morenie czołowej, ciągnącej się od *Śniadowa* na pd. do *Szumowa*, przy sz. Ostrów — *Zambrow*, na przestrzeni 25 k. Najwyższe wzniesienie 225 m. n. p. m. 3 k. d. gruntową na pn. — w. *Puchaly*, kośc. z r. 1777; — 12 k. od st. *Czerwony Bór* sz. na pdw. *Zambrow*, m-ko przy skrzyżowaniu się d. bitych *Łomża* — *Czyżew* i *Ostrów* — *Białystok*, 130 m. n. p. m., 7,411 mszk., charakter handlowo-rolniczy, hot. w rynku, 2 kaw., 2 cuk., i rst. Bank Ludowo-Spółdzielczy i Kasa Stefczyka; elkt. 220 v. kino obok rynku. Kośc. z r. 1879; 2 k. na w. szkoła podchorążych rezerwy. — 13 k. na pdz. sz. — w. *Szumowo*, na skraju *puszczy*, zw. *Czerwony Bór*.

160 k. *Kołaki* (p. o.), 1 k. na pd. d. polną wieś, kośc. z r. 1834. 2 k. na pnw. — *Chlebotki*, przy d. bitej do *Mężenia*, kośc. stary odrestaurowany w r. 1863. Na pn. w kierunku *Wizny* (str. 155) ciągnie się wielkie bagno, t. zw. *grondami*.

166 k. *Czarnowo Undy* (p. o.).

177 k. *Wnory* (st.). 6 k. na pn. d. polną — w. *Grodzkie*, n. rz. *Rokitnicą*, ślady przedhistorycznego *grodziska*, obok wzgórze, t. zw. *Żale*, cmentarzysko przedhistoryczne

185 k. *Sokoły* (p. o.), 2 k. sz. na pdw. m-o, 16 k. od *Wysokiego Mazowieckiego* i 39 k. od *Białegostoku*,

150 m. n. p. m., 2,048 mszk., drobny przemysł i handel, aut. do Białegostoku, Łomży i Tykocina, 2 zajazdy z rst., Bank Spółdzielczy Ludowy i Kasa Stefczyka, elkt. 220 v. Kośc. z r. 1912 przy rynku, *kościółek* zabytkowy na cmentarzu. 14½ na pnw. trk. w. *Waniewo*, rz. Narew, 129 m. n. p. m., nad łakami zalewowemi, stary kośc.; 10 k. d. bitą od m-a Sokoły na pn. — w. *Kobylin*, n. rz. Śliną, 3 k. od d. bitej im. Marszałka Piłsudskiego. Nowy kośc. przy rynku, stara kaplica na cmentarzu; 23 k. od m-a Sokoły — sz. na pnz. w. *Zawady*, n. rz. Śliną, 9 k. od Tykocina, przy d. bitej Jezowo—Stręgowa Góra. Stary kośc. drewniany na wzgórzu.

26 k. sz. na pn. od m-a Sokoły: **Tykocin**, m-o, n. rz. Narwią, 3,332 mszk., drobny przemysł, rolnictwo, 12 k. d. gruntową do st. kol. w *Knyszynie* (str. 207). Przy rynku st. aut. do Białegostoku, Łomży i Warszawy, 2 zajazdy, 2 rst. przy rynku, Kasa Stefczyka, Bank Spółdzielczy i Bank Ludowy, ośw. naftowo-żarowe.

Ul. 11 Listopada dochodzi się do klasztoru po-bernardyńskiego z r. 1771, stąd ul. Bernardyńska do pl. Czarnieckiego 5, do Zarządu Miejskiego, na tyłach którego muirowana synagoga z XVIII w. Ul. Czarnieckiego prowadzi do pomnika hetmana Stefana Czarnieckiego z r. 1770. Stąd do skweru i do kośc. parafjalnego renesansowego z r. 1745, fundacji J. K. Branickiego; obok alumnat fundacji Wiesiołowskiego z r. 1633, po przejściu I-ego mostu na Narwi ruiny dawnego klasztoru Bernardynów obok tartaku; grób Łukasza Górnickiego, autora „Dworzanina”; za II mostem na lw. — ruiny zamku, gdzie ks. Janusz Radziwiłł bronił się w 1657 przeciwko wojskom polskim, ślady grodziska przedhistorycznego; t. zw. okopy szwedzkie przy sz. Tykocin — Sokółów.

196 k. Łapy (st., b.) str. 182.

Odc. Łapy — Białystok str. 182.

89. SIEDLCE—MAŁKINIA—OSTROŁĘKA—(Chorzeli).

Linja kol. 176 k., poc. os. z Siedlec do Ostrołeki (120 k.) ok. 3 gdz.; z Ostrołeki do Chorzeli (56) k. ok. 2 gdz. Siedlce—Małkinia 66 k., poc. os. ok. 2 gdz.

Siedlce (str. 187).

14 k. Podnieśno (p. o.). 1½ k. na pdz. d. połną — w. *Suchożebry* n. rz. Sosenką, przy sz. Siedlce — Sokołów. Kośc. murowany z r. 1772.

29 k. **Sokołów** (st., b.), 2 k. na w. sz. m-o pow. w pobliżu źródeł rz. Cetynji, 11,350 mszk. 2 hot. przy ul. Kilińskiego i rst. — ul. Długa 32, elkt. 220 v., 1 kino, K.K.O., Kasa Stefczyka, Bank Handlowo — Rzemieślniczy, Spółdzielca Kasa Chrześcijańsko - Rzemieślnicza na 2 głównych ulicach. Charakter rolniczo-rzemieślniczy (wyrób kozuchów). Na rynku pomnik powstańców 1863 r., ks. Brzóska i Franciszka Wilczyńskiego, straconych tu w 1865 r. Obok kośc. parafjalny z r. 1826. Ul. Długą dochodzi się do cmentarza z kośc. drewnianym pounickim. W okolicy cukrownia, młyn parowy i tartak; 8 k. na pdw. starym trk. w. *Kozuchówek*, przy d. do Mord, kośc. drewniany z r. 1803; 6 k. trk. na w. od Sokołowa — w. *Rogów*, kośc. drewniany z r. 1815, zajęty na cerkiew, obecnie zwrócony. Stąd d. połną 3 k. na pd. — w. *Reпки* (9 k. od Sokołowa), przy sz. do Drohiczyna n./Bugiem. Dwór z kaplicą. Stąd sz. 10 k. na pnw. — w. *Skrzeszew*, przy sz. Sokołów — Drohiczyn /n. Bugiem (5 k. od Drohiczyna). Kośc. murowany z r. 1733, pałac, i park; — stąd na pnw. sz. 3 k. — w. *Wierów*, na wyniosłym lw. brzegu Bugu, 2 k. od sz. Sokołów — Drohiczyn. Dawny klasztor prawosławny żeński, kośc. murowany z r. 1836. Seminarjum nauczycielskie żeńskie S. S. Niepokalanek.

5 k. trk. z Repek na pd. — *Włodki*, miejscowość pod w. *Wyrozębami*, grodzisko przedhistoryczne. — 6 k. na pdw. trk. od Skrzeszowa w. *Sawice Ruskie*, stary kośc. drewniany. Stąd na w. 6 k. trk. w. *Knychówek*, 7 k. od st. Niemojki (str. 190), kośc. murowany z r. 1733. Stąd 2 k. na pnw. — w. *Korczew*, n. Bugiem, 3 k. od Drohiczyna Ruskiego, pałac z kaplicą mszalną, park — hodowla srebrnych lisów.

7 k. na pdz. od Sokołowa trk. — *Rozbity Kamień*, na trk. Sokołów — Mokobody, kośc. drewniany z r. 1778.

5 k. od Sokołowa na pdz. — w. *Czerwonka Grochowska*, n. rz. Czerwonką kośc. drewniany z r. 1829.

17 k. od st. w Sokołowie sz. na z. — *Węgrów*, m-o n. rz. Liwcem, 9,416 mszk., przemysł chałupniczy garbarski i meblarski, 25 k. do st. kol. Łochów, aut. do st. kol. i do Warszawy. 2 zajazdy i rst. w rynku, K.K.O., Kasa Stefczyka, żydowski Bank Spółdzielczy, elkt. 220 v., kino, stadion i dom sportowy.

W rynku fara z r. 1701, w zakrystji legendarne lustro mistrza Twardowskiego; obok kamienica gdańska z XVI w., dalej starostwo, które mieści się w gmachu dawnej szkoły ks. ks. Komunistów, ufundowanej w XVIII w. Ul. Sokołowską dochodzi się do kośc. o. o. Reformatów z r. 1672, w zabudowaniach poklasztornych gimnazjum koedukacyjne. Ul. Ewangelicką dochodzi się do kośc. Ewangelickiego, erygowanego przez ks. Bogusława Radziwiłła. Odbywały się tu synody ewangelickie w okresie reformacji. Przy drodze do Liwa na 3 k. pomnik powstańców 1863 r. — 4 k. sz. na pdz. — *Liw*, os. n. rz. Liwcem, *ruiny zamku* ks. Mazowieckich z XV w., kośc. z r. 1905. Wpobliżu w. *Grodzisk*; 1 k. d. jezdnią na pdw. — ślady osady przedhistorycznej.

4 k. na pdz. od Węgrowsa trk. — w. *Jarnice*, n. rz. Liwcem, grodzisko przedhistoryczne. — 8 k. od Węgrowsa sz. na pnz. *Stara Wieś*, przy sz. Węgrów — Wyszków, przemysł chałupniczy szewski na eksport, pałac Radziwiłłów, kośc. z r. 1866, rst. III rządu.

16 k. od Sokołowa d. bitą na pnw. — w *Grodzisk*, n. rz. Cetynją, 2 k. od sz. Sokołów — Sterdyń, dawne grodzisko przedhistoryczne, kośc. drewniany z r. 1778 zabrany na cerkiew, obecnie zwrócony. 12 k. d. polną *Gródek n/Bugiem*, przedhistoryczna osada, kośc. drewniany z XVIII w., zabrany na cerkiew, obecnie zwrócony.

38 k. Kostki (p. o.); 8 k. na pdz. d. polną *Miedzna*, os. n. rz. Miedzianką, była m-em w dawnej ziemi drohickiej, woj. podlaskiego, od XVI w. na prawie magdeburskiem. Kośc. murowany z r. 1893. 3 k. na pnw. trk. — w. *Skibniew*, kośc. drewniany z r. 1743; 8 k. na pnw. d. polną — w. *Sabnie*, n. rz. Cetynją, grodzisko przedhistoryczne.

50 k. Kossów Lacki (p. o., b.), 1 k. na pn. — os. n. rz. Kossówką, kośc. z r. 1907. 3 k. na pdw. trk. — w. *Telaki*, zabytkowa bożnica. 5 k. na w. trk. w. *Sterdyń*, n. rz. Buczynką, przy sz. Sokołów — Sterdyń, pałac i park, kośc. murowany z r. 1778. Stąd 6 k. i 6 k. od st. kol. Kosów — w. *Ceranów*, n. rz. Sterdynką, przy d. bitej Kosów — Nur n. Bugiem i d. bitej do Sokołowa, pałac, wzorowe gospodarstwo rolne, kośc. z 1874 r.

62 k. Treblinka (p. o.); 2 k. na z. — w. *Prostyń*, kośc. murowany z r. 1860.

66 k. Małkinia (st., rst.). Węzeł linii kol. Siedlce — Ostrołęka i Warszawa — Wilno, wieś n. rz. Bugiem, kość. z r. 1909. 11 k. trk. na z. — **Brok n./Bugiem**, przy ujściu rz. Broku, m-o, 2,895 mszk. 10 k. d. bitą do Ostrowi, 12 k. od st. kol. Sadowne, dawna siedz. biskupów płockich, miejscowość letniskowo-wypoczynkowa, u skraju t. zw. Puszczy Białej; p.w. kolonizacji kurpiowskiej na pn., kość. z XVI w. zabytkowy (późny gotyk), ambona renesansowa, resztki zamku biskupów płockich, stara bożnica. 24 k. na pdz. trk. — w. *Brańszczyk*; na pr. brzegu Bugu, 6 k. od Wyszkowa, 2 k. od d. bitej im. Marszałka Piłsudskiego, przecinającej rozległe lasy nadleśnictwa Jagiel, kość. z r. 1833.

86 k. **Ostrów Mazowiecka** (st., b.), sz. 2 k. na pd. — m-o pow., 115 m. n. p. m., w okolicy najwyższe wzniesienia sięgają 143 m., 17.611 mszk., przeważający charakter rolniczy, przemysł drzewny, przy d. bitej Warszawa — Wilno im. Marszałka Piłsudskiego, doj. od st. tks. i drż. (ceny 1 zł.); 3 hot. rst., kaw., skupione około rynku, K. K. O., i Bank Ludowy. Kość. parafjalny gotycki z r. 1893 przy ul. 11 Listopada, okazały *ratusz* nowoczesny pośrodku rynku. Na przedmieściu *Komorowo* — w pobliżu dw. kol. *Szkoła podchorążych rezerwy*; elkt. 220 v., 3 kina, stadion sportowy w budowie. M-o założone w r. 1434, w okolicy obszerne lasy.

7 k. na pdz. sz. — *Nagoszewo*, pomnik powstańców z r. 1863 w kształcie przydrożnej kapliczki kurpiowskiej po lw. str. sz. w odległości 500 m. od wsi.

8 k. na w. od Ostrowi Maz. d. połną — w. *Jasienica*, na skraju puszczy, przechodzącej tu w bezleśne obszary zasiedlone drobną szlachtą. Kość. murowany z r. 1880.

96 k. *Jelonki* (p. o.), 1 k. na pnw. d. połną wieś. 10 k. d. bitą od Ostrowi przy sz. ostrołęckiej. Kość. murowany z r. 1693.

107 k. *Gucin* (p. o.). 5. k. sz. na pdw. — w. *Czerwin*, n. rz. Orz, przy d. bitej do Ostrołęki, kość. murowany z r. 1777; 6 k. sz. na w. od Gucina — *Grodzisk*, ślady osiedla przedhistorycznego. 3 k. na pnw. od Gucina — w. *Piski*, 3 k. od w. Nadborów, przy sz. Ostrów — Łomża, kość. murowany z r. 1791.

120 k. *Ostrołęka* (st., rst. — str. 142); 2 k. na pd. — w. *Rzekuń*, kość. neogotycki.

Odc. Ostrołęka — Chorzele str. 146. (Kurpiowszczyzna).

90. (Warszawa)—SIEDLCE—TERESPOL—(Brześć—

Kowel)

Stołpce)

Linja kol. Warszawa—Kowel 339 k., poc. os. ok. 8½ gdz.; Warszawa — Stołpce 487 k., poc. os. ok. 14 gdz. (z przesiadaniem w Brześciu n. B.); Siedlce—Terespol n. B. 116 k., poc. os. ok. 4 gdz.

Odc. Warszawa — Siedlce str. 187.

107 k. Dziewule (p. o.). 7 k. na w. d. połną — w. Maciejowice, przy sz. Siedlce—Międzyrzec, grodzisko przedhistoryczne; 12 k. na pnw. d. połną — *Królowa Niva*. 1 k. od sz. Siedlce Międzyrzec—stylowy dwór i park.

128 k. **Łuków** (st., rst.). Wezeł linii Warszawa — Brześć, Siedlce — Lublin i Łuków — Dęblin. M-o pow. n. rz. Krzną. Od dw. głównego 1½ k., od st. Łapiguz (str. 202), 1 k. 150 m. n. p. m., 14,250 mszk., posiada charakter rolniczo-rzemieślniczy.

Aut.: Radzyń—Siedlce, Kock—Siedlce, Żelechów—Siedlce, Łuków—Warszawa, Stózek—Łuków.

Pk. umebłowane przy ul. Piłsudskiego nr. 9 (6 łż. po 3 zł.).

Rst. ul. Chaćńskiego nr. 46.

Kluby — Urzędniczy — ul. Chaćńskiego nr. 41 i Podoficerów rezerwy.

Bank. Powiatowa kasa komunalna i Spółdzielnia kredytowa.

Drż. 22, ceny kursu — 75 gr. — na kolej — 1 zł. 50 gr.

Elkt. 220 v.

Łażnia miejska, przy st. Łapiguz, ul. Żelechowska.

Pismo: Dwutygodnik „Podlasie”.

Kino.

Boisko sportowe miejskie.

Z dw. gł. idzie się do m-a ul. Kościuszki i Piłsudskiego. Na rogu Konwiktorskiej stoi b. Konwikt ks. ks. Pijarów dla Szaniawskich, obecnie sąd grodzki. Po drugiej str. ul. gmach dawnej szkoły Pijarów — obecnie szpital — przylega do kośc. z r. 1695 r. Na rynku przed kośc. popijarskim pomnik powstańców 1863 r. Ul. Chaćńskiego, gdzie na gmachu zarządu miejskiego są tablice pamiątkowe ku czci ks. Brzoński, powstańca z r. 1863, który był miejscowym wikariuszem i 700-lecia istnienia miasta Łukowa, dochodzi się do kośc. Bernardyńskiego z r. 1629. Idąc dalej ul. Cmentarną dochodzi się na cmentarz z drew-

nianym kośc., stąd nowemi ul. Kolonji Urzędniczej do pomnika Sienkiewicza i przedmieścia Sołaszewice ze st. kol. Łapiguz. Za st. Łapiguz, 1½ k. od m-a, cmentarz z wielkiej wojny europejskiej z kaplicą.

131 k. *Szaniawy* (p. o.), 2 k. na pnz. d. pełną wieś, typowe osiedle dawnej szlachty zaściankowej — Szaniawskich, herbu Junosza; wyprowadza się stąd biskup F. K. Szaniawski, który ufundował w r. 1728 konwikt dla Szaniawskich w Łukowie. 10 k. na pdw. od st. d. pełną — w. *Polska Wola*, n. rz. Krzną, kośc. fundacji starosty F. Szaniawskiego z XVIII w., zajęty na cerkiew w r. 1875, kośc. drewniany z r. 1821.

148 k. Międzyrzec (st., b.). 2 k. na pn. d. bitą m-o, **Międzyrzec Podlaski** n. rz. Krzną, 131 m. n. p. m., 16,837 mszk., charakter rolniczo-przemysłowy (sortownie i oczyszczanie szczeciny, garbarstwo i kuśnierstwo), aut. do Radzyna, Lublina, Warszawy. Siedlec i Białej Podlaskiej, 2 hot. przy ul. Rynek i ul. Lubelskiej mogą pomieścić 10 osób, 2 rst. cuk. i kaw., kasa im. Stefczyka, Spółdzielcza Kasa Dyskontowa, Spółdzielcza Kasa Udziałowa przy ul. Lubelskiej; elkt. 220 v.; czasopisma: Głos powiatu Radzyńskiego, Mezryczerski Lebén, Podlasier Cajtung i Arbeter Sztyme.

M-o w XV w. otrzymało przywileje miejskie. W rynku znajduje się kośc. ś. Mikołaja z r. 1477, odrestaurowany w r. 1741. Ul. Lubelską dochodzi się do kośc. ś.ś. Piotra i Pawła, fund. A. Czartoryskiego, zajętego na cerkiew w r. 1874, obecnie zwróconego. W odległości ½ k. kośc. ś. Józefa z r. 1782, zajęty na cerkiew w r. 1874, również zwrócony. Wśród wąskich uliczek, zamieszczanych przez żydów, na starem mieście *synagoga* za-bytkowa.

Wycieczka do kośc. unickich: 21 k. od st. kol. na pdw. d. gruntową — w. *Drelów*, była widownią prześladowania i mordów unitów za wiarę w r. 1874, kośc. z r. 1834, zabrany na cerkiew, obecnie zwrócony. 8 k. d. gruntową na pdw. — *Zelizna*, stylowy dwór na wzniesieniu. 7 k. d. pełną na w. — w. *Kolembród*, n. rz. Żarnicą, kośc. drewniany z r. 1820, zabrany na cerkiew w r. 1875, obecnie zwrócony. 5 k. na pn. d. pełną — w. *Korczówka*, stary kośc. drewniany, zabrany na cerkiew w r. 1874, obecnie zwrócony. 5 k. na pnz. d. pełną — *Witoraż*, kośc. drewniany z r. 1739, zajęty na cerkiew w r. 1874, obecnie zwrócony. Stąd 19 k. trk. na pnz. powrót do Międzyrzeca.

173 k. **Biała Podlaska** (st., rst., węzeł linii kol. Siedlce — Brześć i wąsk. Biała — Janów Podlaski i Konstan-

tynów), 1 k. sz. na pn.—m-o n. rz. Krzną, 148 m. n. p. m., 19.000 mszk., charakter rolniczo-przemysłowy (przemysł drzewny), w pobliżu st. kol.—lotnisko Podlaskiej Wytwórni Samolotów.

2 *hot.*: Skoczylasa i Warszawski w Rynku na 10 osób, tamże *ok.* i *rst.* *Bnk.*: K. K. O., Spółdzielczo-Gospodarczy, Kupiecki, Spółdzielczo-Udziałowy i Handlowy w Rynku; *tk.* i *dr.*, 75 gr. za kurs; *elkt.* 220 v., 3 *łazienki*, *czasopisma*: Głos Społeczny i Podlasier Leben, *kino*—Tęcza, *sporty*: korty tenisowe, boisko; *przystań kajakowa* przy moście na Krznie.

Z rynku ul. Bazyljańska dochodzi się do *kośc. ś. Józefata* z r. 1690, w którym znajduje się obraz J. Simlera, przedstawiający męczeństwo tego patrona Unji, stąd przez rynek ul. 11 listopada do fary p. w. ś. Anny z r. 1572, z kaplicą Radziwiłłowską przy filji Akademii Krakowskiej; nawprost Fary gmach gimn. męsk., dawnej filji Akad. Krak., na gmachu tablica pamiątkowa, mija się dalej pomnik J. I. Kraszewskiego, ucznia szkoły białskiej. Dalej wchodzi się w ogrodzenie b. *zamku Radziwiłła* z bramą wjazdową i wieżą z XVII w.; dalej z drugiej strony ul.—szpital pow. fundacji ks. Anny Jabłonowskiej z XVII w., z kaplicą zabytkową; wracając zpowrotem do m-a przy ul. Reformackiej widać ogołocony kość. poreformacki, obecnie garnizonowy z r. 1671, zajęty swego czasu na cerkiew. W gmachu poklasztornym mieści się gimnazjum żeńskie.

Wycieczka: 16 k. sz. na pd. — Łomazy, os. przy sz. Biała-Wisznica, n. rz. Zielawą. W bitwie pod Łomazami zginął Franciszek Pułaski w r. 1769. Kość. murowany z r. 1906, stara kaplica drewniana na cmentarzu, stara synagoga. Rst. III-go rzędu, 6 k. sz. na pdz.—os. *Rossosz*, przy źródłach rz. Zielawy, kość. drewniany z 1908 r.

Kolejka wąskotorowa Biała Podl. — Janów Podlaski. *Biała*, st. kol. oddalona od m-a 2 k. — 1 k. Biała Podl. Wąskot. II.—2 k. Biała Podl. Miasto Wąsk. — 7 k. *Rozkosz*; sz. na pn. 3 k. — w. *Hrud*, przy sz. Biała — Janów, 8 k. od Białej, kość. pounicki z r. 1851. — 16 k. *Rokitno Podlaskie*. — 19 k. *Kłonownica Duża*, wieś przy st. kol., kość. pounicki z r. 1851. — 25 k. *Janów Podlaski*, 1 k. od st. kol., m-o n. rz. Krzywulą, 160 m. n. p. m., 3,960 mszk., charakter rolniczy, aut. Biała Podlaska — Janów, Kostantynów, Łosice i Warszawa. *Hot.*, zajazd i 2 *rst.* w rynku. *elkt.* 220 v. W rynku stoi *kolegiata* z r. 1714 (obrazy Smuglewicza), w odległości ½ k. na z. *zamek* b. biskupów i seminarjum duchowne, w parku, ciągnącym się między Kolegiatą a zamkiem, grota ks. biskupa Adama Naruszewicza; groby dawnych biskupów podlaskich w podziemiach Kolegiaty. Po drodze na przedm. *Wygodna* klasztor O. O. Stanisławowitów, obok kość. filjalny z r. 1790, zajęty na cerkiew. Państwowa stadniczna koni wśród łąk nadburzańskich w *Wygodzie*, 1½ k. od Janowa Podlaskiego.

5 k. na pn. d. połną — w. *Bubel* n. rz. Bugiem, kość. drewniany dla kat. obrządku wschodnio-słowiańskiego. Przeprawa przez Bug do Niemirowa str. 191.

Kolejka wąskotorowa Biała Podl.-Konstantynów. Odc. Biała-Rozkość, j. w. — 12 k. *Witulín*, wieś n. rz. Kłukówką, stary kość. drewniany, b. cerkiew. — 15 k. *Marjampól*. — 19 k. *Lęśna Podlaska*, n. rz. Kłukówką, ślady dawnego grodziska przedhistorycznego. Dawny klasztor Paulinów z r. 1752, filja częstochowskiego na miejscu znalezienia cudownego obrazu Matki Boskiej w r. 1683. Część gmachów dawnego klasztoru prawosławnego użytkowana na seminarjum nauczycielskie. — 22 k. *Nosów*. — 26 k. *Stasinów*. — 28 k. *Konstantynów*, os. miejska przy sz. Janów — Konstantynów — Łosice, kość. murowany z r. 1905, pałac park Platerów. Rst. III rz.

11 k. od Białej na pnz. trk. — w. *Lukowce*, kość. drewniany unicki z r. 1695, zajęty na cerkiew, obecnie zwrócony.

189 k. *Cholałów* (st.), 11 k. na pdz., trk. — w. *Ortel Książęcy*, dawna parafja unicka, kość. drewniany z r. 1882. 2 k. na pd. d. połną — w. *Ortel Królewski*, dawna parafja unicka, kość. drewniany z r. 1713. 5 k. na pdz. trk. — w. *Studzianka*, n. rz. Zielawą, niegdyś os. tatarska, stary cmentarz mahometański. 2 k. na pn. — w. *Dokudów*, n. rz. Zielawą, kość. drewniany z r. 1928 dla kat. obrządku wschodnio-słowiańskiego.

209 k. *Terespól* n. Bugiem (st.), 2 k. na w. m-o, 7,898 mszk., parafja dla kat. obrządku wschodnio-słowiańskiego. Żelazny pomnik z r. 1821, wzniesiony na pamiątkę zbudowania drogi bitej Warszawa — Brześć na I-ym jej k Rst. III rz. 15 k. na pdw. — w. *Kostomłoty*, n. Bugiem parafja dla kat. obrządku wschodnio-słowiańskiego. 20 k. od Terespola sz. na pd. — **Kodeń**, os. n. Bugiem (4 k. od st. kol. Stradecz na linii Brześć — Włodawa str. 230). Z boku od drogi 1 k. od rynku *ruiny zamku Sapiehów* z r. 1401, murowany gotycki kość. unicki przy zamku z XV w. W rynku kość. z r. 1630 z cudownym obrazem *Matki Boskiej Gwadelupańskiej*, wykradzionym z Rzymu przez Mikołaja Sapiehę. Rst. III rzędu. 10 k. d. połną na pdz. — w. *Zabłocie*, kość. drewniany, b. cerkiew. 11 k. na pd. trk. n. Bugiem — w. *Jableczne* n. Bugiem, przy d. Kodeń — Sławatycze, 5 k. od Sławatycz (str. 212) i tyleż od st. kol. Dubica (str. 231), śród małowniczej miejscowości letniskowej. B. klasztor prawosławny z XVI w.; 7 k. na pnz. od Terespola — w. *Neple*, przy ujściu Krzny do Bugu. Dwór Niemcewiczów. 9 k. na pnz. — w.

Pratulín, n. Bugiem przy sz. Janów — Motykały. Miejsce męczeństwa za wiarę unitów w r. 1874. Kości. murowany z 1838 r.

214 k. Brześć Centr. (st.) str. 222.

Odc. Brześć — Kowel str. 222. (Polesie). Odc. Brześć — Iwacewicz str. 226 (Polesie). Odc. Iwacewicz — Stołpce str. 91 (Nowogródzczyzna).

91. (Lublin)—PARCZEW—ŁUKÓW.

Linia kol. 111 k., poc. os. ok. 3 gdz. Parczew — Łuków 63 k. poc. os. ok. 1½ gdz.

Odc. Lublin — Parczew — p. t. II „Przewodnika po Polsce”.

58 k. *Parczew* (st., b.), 2 k. m-o n. rz. Piwonia, 164 m. n. p. m., 10,000 mszk., charakter rzemieślniczo-rolniczy, aut. Parczew — Sławatycze — Włodawa, Parczew — Lubartów, Parczew — Lublin — Wisznica — Biała Podlaska i Parczew — Radzyń — Łuków — Siedlce — Warszawa, 1 hot. przy rynku przy Klubie Zw. Podoficerów Rezerwy, 2 domy noclegowe, rst. i piwiarnia w rynku, kasa Stefczyka i Bank Kupiecki. Za Władysława Jagiełły m-o było miejscem obrad sejmów Polski i Litwy. Kości. murowany z r. 1905, przy nim stara drewniana dzwonnica z r. 1796. Na rozległych błoniach podmiejskich t. zw. dworek królewski wskazuje miejsce, gdzie odbywały się sejmy. 6 k. na z. trk. — w. *Siemień*, n. j. Siemieniem, miejsce wypoczynkowo-letniskowe.

66 k. *Milanów* (st.), 1 k. na w. — wieś, pałac ks. Czetywertyńskich, kości. murowany z r. 1856, zamknięty przez rząd rosyjski w r. 1876, ponownie otwarty w r. 1905. 7 k. na pnw. d. połną — w. *Rudno*, przy skrzyżowaniu się dróg z Radzyna i Parczewa, kości. drewniany z r. 1816, zajęty na cerkiew w r. 1874, obecnie zwrócony. 2 k. na w. d. połną — w. *Radze*, dawny kości. drewniany z r. 1636, zajęty na cerkiew w r. 1875, kości. murowany z r. 1890. 8 k. na w. od st. kol. d. gruntową — *Geś*, 2 k. od osz. Parczew — Jabłoń, kościółek unicki z r. 1665, zajęty na cerkiew w r. 1875. Kości. murowany z r. 1912.

76 k. *Bezwola* (st.); 8 k. na pnw. trk. — w. *Przehaliny*, kości. drewniany z r. 1820, zajęty na cerkiew w r.

1875, obecnie zwrócony. We dworze obserwatorjum astronomiczne W. Szaniawskiego. 7 k. na pn. od st. kol. d. gruntową — *Ostrówki*, drewniany kośc. z r. 1743.

88 k. Bedno (st., b.). 7 k. na pdz. sz. — **Radzyń**, m-o pow., dawniej Koziryńkiem zwane, n. rz. Białką, wpadającą do Tyśmienicy, 130 m. n. p. m., 8,163 mszk., charakter rzemieślniczo-rolniczy. **Aut.:** Lublin — Radzyń, Łuków — Siedlce, Radzyń — Międzyrzec i Radzyń — Kock. Hot. i rst., K. K. O., elkt. 220 v., kino w remizie straży pożarnej. W rynku kośc. murowany z r. 1641 w stylu renesansowym. Dwa grobowce fundatorów z czerwonego marmuru. Obok kośc. w r. 1760 wznosił Eustachy Potocki pałac z parkiem; oranżerja w stylu baroku saskiego. W odnowionym pałacu mieszczą się wszystkie urzędy państwowe. 15 k. sz. na pd. — *Czemierniki*, os. miejska n. rz. Tyśmienicą, 3,145 mszk., 30 k. sz. z Parczewa przez Suchowolę. Kośc. fundacji Firlejów z XVII w. Brama pałacowa zabytkowa, pozostałość pałacu Firlejów z początku XVII w. Rst. III rzędu.

99 k. Kownatki (p. o.); 5 k. na pn. d. połną — w. Zarczecz, n. rz. Krzną, kośc. drewniany, przeniesiony ze w. Piszczac. — 11 k. od st. kol. na pdz. d. połną — w. *Domaszewnica*, inaczej Zofiborem zwana, n. rz. Bystrzycą, 4 k. od sz. Łuków — Radzyń, 9 k. od Łukowa, dawny klasztor Dominikanów, kośc. drewniany z r. 1854.

111 k. Łuków (st., rst.) str. 197.

92. LUKÓW—DĘBLIN.

Linja kol. 61 k., poc. os. ok. 1½ gdz.

Łuków (st. rst.) str. 197.

4 k. Łapiguz (st.). 20 k. na pnz. d. leśną — w. *Jagodne*, p. w. do rezerwatów **Jata i Topór** — na terenie Państwowego Leśnictwa Jagodne, w odległości 20 k. od Łukowa, 22 k. od Siedlec, 14 k. od Stoczka i 35 k. od st. kol. Krzywdy (str. 202). Są to jedyne na Podlasiu *rezerваты przyrodnicze*. Obszar ich wynosi: Jata — 281 ha i Topór — 53 ha. Rezerваты powyższe stanowią ciekawy obiekt przyrodniczy o znaczeniu naukowem i historyczno-pamiętkowem. Zostały one utworzone celem skuteczniejszej opieki i ochrony najdalej na pn. w Europie wysuniętych naturalnych *lasów jodlowych*. Tworzą one drzewo-

stany, rosnące na t. zw. *grondach*, otoczonych lasami olszowemi. Drzewostany jodłowe dziś już znacznie nadwyróżone, występują tutaj w formie czystych jodlni, bądź z jednostkową domieszką grabu i osiki, bądź też z domieszką lipy, jaworu, klonu, wiązu górskiego, dębu, grabu i jesionu. W niektórych partjach są ładząco podobne do jedlin karpackich dolnego regla. Jodła dochodzi w Jacie do 1 m. średnicy i 40 m. wysokości, element ściśle górski reprezentują tutaj obok jodły, *jawor*, *wiąz górski* oraz *krzew bezkoralowy*. Do rezerwatu Jata zostały włączone również pewne partje bagnistego lasu olszowego z bogatym runem leśnym. 27 k. na pnz. d. bitą — *Stoczek Łukowski*, os. n. rz. Stoczek, uchodzącą do Świdra, ponad 2,000 mszk., na cmentarzu drewniany kościółek z r. 1774, nowy kośc. z r. 1923. Gen. Józef Dwernicki 14 lutego 1831 r. uderzył na oddz. rosyjski gen. Gejzmarą pod Stoczkiem od str. Żelechowa i rozgromił go po słynnej szarży kawaleryjskiej. Pamiątkowy pomnik w 100 rocznicę bitwy, przy d. na Seroczyn, n. rzeczką.

15 k. Sarnów (p.o.); 2 k. na pnz. d. polną — w. *Jeleniec*, n. rz. Bystrzycą, b. klasztor Bernardynów z r. 1742. 3 k. na z. d. polną — w. *Stanin*, przy sz. Łuków — Żelechów, kośc. drewniany z r. 1747, stylowy dwór modrzewiowy z XVIII w.

22 k. Krzywda (st.). 3 k. na pdw. d. polną *Szczalb.* kaplica drewniana z figurą Chrystusa, słynąca z cudów, 2 k. na pnw. d. polną — w. *Burzec*, 2 k. od st. kol. *Krzywda*, wspomniana przez Sienkiewicza w „*Ogniem i Mieczem*” jako siedz. Skrzetuskiego. 4 k. na pdw. d. polną — w. *Wojcieszków*, kośc. z r. 1899, na cmentarzu pochowana Marja z Babskich Sienkiewiczowa, żona Henryka. Pałac Platerów. 7 k. na pdw. trk. — *Serokomla*, os. wiejska n. rz. Czarną, 1976 mszk., kaplica drewniana z r. 1916. 10 k. trk. na pdw. — **Kock**, m-o, 4,462 mszk., 46 k. od Łukowa i 45 k. od Dębina (połączenia aut.), 2 rst. i zajazd w rynku, elkt. 220 v. Przy rynku kośc. murowany z r. 1719, przerobiony w r. 1898, na cmentarzu odległym o $\frac{1}{2}$ k., do którego dochodzi się ul. Cmentarną, mogiły powstańców z r. 1863 z oddz. gen. Kruka. N. rz. *Wieprzem* przez ul. Pałacową dochodzi się do pałacu barokowego z XVIII w. hr. Żółtowskich, który ulegał wielokrotnym przeróbkom. Przy d. do Radzyna mogiła pułk. Berka Joselewicza, który poległ tu w r. 1809 w potyczce z Austryjakami. $1\frac{1}{2}$ k. na pdz. d. polną — *Ruska*

Wieś, n. Wieprzem, ślady przedhistorycznego grodziska na piaszczystym wzgórk.

31 k. *Okrzeja* (p. o.), 2½ k. na pnz, d. połną — wieś; 1 k. przed wsią — *kopiec ku czci Henryka Sienkiewicza*. Obok — cmentarz z pomnikiem żołnierzy z r. 1920, oraz zabytkowym pomnikiem pułk. W. P. z r. 1831. We w. *Okrzeja* kość. z r. 1793, w którym był ochrzczony Sienkiewicz 7/V 1846 r. Przy kość. grobowiec rodziny Ciecieszewskich, gdzie pochowana matka Sienkiewicza i babcia Lelewela. Nawprost kość. szkoła — pomnik ku czci Sienkiewicza. W okresie reformacji był tu zbór arjan. Ślady okopów przedhistorycznych przy d. do Woli *Okrzejskiej*. Rst. III rz. — 2 k. na pnw. — *Wycinki*, wśród lasów ks. Czartoryskiej znajduje się tu mogiła powstańców z r. 1863 z dowódcą oddz. kosynierów, Antonim Trzaskowskim. 1 k. na pnw. od *Okrzeji* — folw. *Wola Okrzejska*. dawny majątek Ciecieszewskich; w oficynie dworskiej urodził się Henryk Sienkiewicz.

7 k. na pdw. od p. o. kol. trk. — *Gulowska Wola*, kość. murowany z r. 1633, oraz dawny klasztor karmelitów, skasowany w r. 1864. Przed r. 1905 miejsce pielgrzymek unitów, którzy udawali się tu na odpusty, dopełniając potajemnie prakryk religijnych. 2 k. d. połną *Konoszadka*, stara kapliczka murowana przydrożna, o wartości zabytkowej. 10 k. trk. *Lysobyki*, os. miejska przy sz. Dęblin — Koek, od *Okrzei* 14 k., 1967 mszk., kość. murowany z r. 1782, przerobiony ze starego śpichlerza zbożowego. Rst. III rz.

42 k. *Leopoldów* (st.), 2 k. na z. d. bitą — *Rossosz*, fabryki kafli, szkółki drzew owocowych, wzorowe gospód. rolne.

51 k. *Ryki* (st., b), 2½ k. sz. na pnz. os. miejska przy sz. Garwolin — Lublin, 2419 mszk. Stary kość. z r. 1737, tu pochowany Stanisław Poniatowski, ojciec ostatniego króla polskiego. Nowy kość. z r. 1914. Majątek z wzorowem gospodarstwem rybnym i rolnym. Ekt. 220 v. Rst. III rz. 12 k. d. gruntową na pn. — w. *Kłoczów*, n. rz. *Okrzejką*, kość. drewniany z r. 1737. Tu w 1863 r. ks. Gumowski organizował partję powstańców.

10 k. od st. na pnz. — w. *Żabianka*, n. rz. *Okrzejką*, przy sz. *Żelechów* — Lublin. Kość. drewniany z r. 1754. 12 k. na pdw. d. gruntową — w. *Drażógów*, n. *Wieprzem*, 3 k. d. gruntową od sz. Dęblin — Koek; kość. drewniany z r. 1771. 2 k. d. gruntową na pnw. — w. *Sobieszyn*, 1 k.

od sz. Dęblin — Kock, od Ryk 20 k. sz. Stacja doświadczalna rolnicza, jedna z najstarszych w Europie i średnia szkoła rolnicza, kośc. z r. 1886. Na cmentarzu pomnik uczniów szkoły, poległych w r. 1918 przy rozbrojeniu Niemców.

93. BRZEŚĆ—OSOWIEC—(Grajewo).

Linja kol. 215 k., poc. os. ok. 6 godz.; Brześć — Osowiec 19 k., poc. os. ok. 5³/₄ godz.

Brześć C. (st., rst.) str. 222 (Polesie).

15 k. Motykały (p. o.); — 23 k. Łyszczycy (st., b.).

41 k. **Wysokie Litewskie** (st., b.), 3 k. na pd. d. bitą — m-o n. rz. Pulwą, 180 m. n. p. m., 38 k. od Brześcia d. bitą, biegnie tędy d. bita z Janowa Podl. do Żabinki, 2,752 mszk., przemysł młynarski i garbarski, 2 hot. (Fuchsa przy ul. Pocztowej, pk. 1—2 zł.), cuk. i rst.: Libermana i Mikołajewskiego, przy rynku kiosk benzynowy, elkt. 220 v. Naprawa samochodów i rowerów — Kolner Send, ul. Pocztowa. Przy wejściu do m-a n. rz. — kośc. *parafjalny* z r. 1603, wzniesiony z cegły kosztem Sapiehów; mieści wewnątrz piękne ich pomniki. Cenne obrazy i portrety, kosztowne aparaty liturgiczne i artystyczne roboty giserskie. Po drugiej str. rzeki w rozległym parku wznoszą się *ruiny zamku* sapieżyńskiego z XVIII w., obok nich *pałac* obecnych właścicieli dóbr, hr. Potockich, z wielu dziełami sztuki. 8 k. na w. (od d. bitej 4 k.) *Szostakowo* z dworem, w którym urodził się dyktator Roman Traugutt.

14 k. od Wysokiego na pdz. trk. — w. *Wołczyn*, n. rz. Pulwą, pecz. i tlg., fclcz. Rst. III rz., piwiarnia, zjeść można również u Osickiego, urzędnika gminy. *Kośc. barokowy* z r. 1733, na wzór rzymskiego Maria Magiore, fundacji Stanisława Poniatowskiego, kaszt. krakow., ojca króla Stanisława Augusta. W aktach parafjalnych w zakrystji metryka chrztu tego króla, który się tu urodził w pałacu Czartoryskich, później Poniatowskich; z pałacu tego pozostały tylko nieznaczne ślady. Miejsce urodzenia malarza Zygmunta Vogla. Cerkiew prawosławna z r. 1586. Informacje, odnoszące się do Wołczyna i okolicy — w urzędzie gminnym. Grupy wycieczkowe mogą nocować w niezamieszkanj plebanji kat. D. powrotną z Wołczyna,

zamiast na Wysokie Litewskie, można skierować do st. Łyszczyc, p. w.

55 k. Czeremcha (st., rst.), węzeł linii kol. Brześć — Osowiec i Siedlce — Lida (str. 160; Puszcze Białowieska i Świsłocka).

61 k. Kleszczele (st.), 2 k. na pn. sz. m-o n. rz. Nurcem, str. 160. — 74 k. Gregorowce (st.). — 82 k. Lewki (p. o.).

86 k. **Bielsk Podlaski** (st., rst., węzeł kol. Brześć — Grajewo i Bielsk Podl. — Białowieża), $\frac{1}{2}$ k. na pn. — m-o pow. n. rz. Białą, 150 m. n. p. m., 7.000 mszk., charakter rolniczo-handlowy. Aut. do Białegostoku, Boćków, Siemiatycz, Milejczyc, Brańska i Małkini, Hajnówki — Białowieży i Urli. Hot.: Polski, Warszawski i Szajkowej przy ul. 11 listopada, 2 rst. i cuk. przy placu Piłsudskiego, K. K. O. przy Wydziale Państwowym. Oddz. P. T. K. (Wydział Powiatowy). Elkt. 220 v. Częściowo urządzenia kanalizacyjne, 2 kina.

M-o posiada przywileje miejskie od 1430 r. Przy połączeniu Podlasia z Koroną w r. 1569 Bielsk był stolicą ziemi bielskiej, złożonej z 3 pow.: brańskiego, tykocińskiego i suraskiego.

Z dw. ścieżka prowadzi n. rzeką do wyniosłej Góry Zamkowej, stamtąd idzie się na pl. Piłsudskiego obok cerkwi z XVII w., pod Nr. 2 budynek dawnej pocz. konnej, ul. główną do Ratusza z XV w. Stamtąd przez Rynek do kośc. parafjalnego, na końcu ul. głównej przy d. do Białegostoku — kośc. Pokarmelicki; 24 k. d. bitą na z. — *Brańsk*, m-o na pr. brzegu rz. Nurca, 24 k. od st. kol. w Szepietowie (str. 181), 130 m. n. p. m., 4.363 mszk., charakter rolniczy, hot., 2 rst., kasa Stefczyka i Bank Ludowy żydowski przy rynku, elkt. 220 v., kino szkolne. M-o otrzymało prawo magdeburskie w r. 1493, do r. 1763 odbywały się tu sądy ziemskie. Kośc. murowany z r. 1862. 3 k. d. polną na z. — *Kumat*, uroczysko n. rz. Branką, grodzisko przedhistoryczne, miejsce bitwy Bolesława Wstydliwego w r. 1264 z Jadźwingami.

8 k. na pdz. od Brańska — w. *Rudka*, przy sz. Brańsk — Ciechanowiec. Pałac Potockich.

103 k. *Strabla* (st.), 1 k. na z. na lw. brzegu Narwi — stary kośc.

118 k. Lewicka (st.); 8 k. na z. d. polną — w. *Turośń*, n. rz. Turośń, parafja z r. 1515, kośc. nowy z r. 1887.

4 k. na pd. trk. — w. *Juchnowiec*, przy plancie kol. Białystok — Bielsk, parafja kat. z r. 1546, kośc. murowany z r. 1746.

132 k. Białystok C. (st., rsta, węzeł kol. Brześć — Grajewo, Warszawa — Wilno, Warszawa — Baranowicze, Białystok — Łomża, str. 182).

137 k. *Starosielca* (st.), $\frac{1}{2}$ k. na w. — m-o, 5 k. od Białegostoku, przy kol. warsztatach mostowych Dyrekcji kol. Wileńskiej, 3539 mszk., większość emerytów i czynni kolejarze. 12 k. na pnz. d. bitą — *Choroszcz*, m-o n. rz. Choroszczanką; w XV w. osiedli tu Dominikanie, w XVIII w. hetman Branicki wybudował letnią rezydencję, kośc. z r. 1707. Gdy Białystok stał się centrum przemysłu włókienniczego, zrujnowany pałac Branickich w r. 1846 został przebudowany na fabrykę sukna i koców, obecnie znajduje się tutaj wojew. międzykomunalny szpital dla psychicznie i nerwowo chorych; elkt., dostarczana przez elektrownię własną szpitala. 2.900 mszk., 12 k. od Białegostoku przy d. bitej Warszawa — Wilno im. Marszałka Piłsudskiego. Na cmentarzu kapliczka — pomnik powstańców 1863 r. i ochotników 1920 r. Rst. III rz. przy ul. Dominikańskiej. Gospoda przy kośc. w rynku. $1\frac{1}{2}$ k. na pdz. — *Sieskowizna*, miejscowość przy d. bitej Białystok — Jezewo, 163 m.n.p.m., zwana Babią Górą, obecnie cmentarz wojskowy z czasów wielkiej wojny. Ślady grodziska przedhistorycznego.

2 k. od Choroszczy na pnz. — w. *Zółtki*, n. Narwią, przy ujściu rz. Supraśl do Narwi; przy d. bitej most drewniany przez Narew. Koszarka drogowa w gmachu dawnego urzędu celnego, między b. Królestwem Polskiem i cesarstwem.

10 k. na pnw. od Starosielce — w. *Dobrzyniew*, przy sz. Białystok — Grajewo, 14 k. od Białegostoku. Parafja od 1519 r. Kośc. murowany z r. 1909.

161) k. *Knyszyn* (st.), 2 k. na pnw. — m-o n. rz. Jastrzanką, przy d. bitej Białystok — Grajewo, 28 k. od Białegostoku, 4197 mszk., kośc. z r. 1520, wielokrotnie prze-rabiany, dzwonnica z r. 1859, na rynku pomnik żołnierzy polskich, poległych w r. 1920.; $1\frac{1}{2}$ k. w str. Białegostoku — t. zw. Góra Zamkowa, gdzie stał drewniany zameczek myśliwski króla Zygmunta Augusta. W majątku Knyszyn 2 k. od st. kol. na z. — ślady zamku, budowanego dla kochanki króla, Gizanki. — 4 k. sz. na pn. od m-a j.

Ozechowizna, zwane j. *Zygmunta Augusta*. 15 k. sz. na pnw. od st. Knyszyn — w. *Jasionówka*, przy d. bitej Knyszyn — Korycin, n. rz. Brzozówką. Kość. murowany z XVI w. Stara kapliczka drewniana na cmentarzu.

176 k. Mońki (st.). 10 k. na pdz. sz. — w. *Trzcianne*, przy trk. Goniądz — Tykocin, 16 k. od st. Osowiec, na płaskowyżu 160 m. n. p. m., dominującym nad dolinami bagnistemi rz. Biebrzy i Narwi, parafja od r. 1504, kość. murowany z r. 1846.

190 k. *Osowiec* (st., b.), twierdza wśród bagien rz. Biebrzy (str. 132), — 6 k. na pnw. sz. *Goniądz* — m-o, aut. Białystok — Knyszyn — Goniądz — Suchowola, 3,875 mszk., 145 m. n. p. m., charakter rolniczy, (przemysł ludowy tkacki), hot., zajazd i rst. przy Rynku, przystań dla kajaków na rz. Biebrzy. Zabytkowa *synagoga żydowska*, przerobiona z dawnego szpichlerza. 12 k. na pnw. d. bitą — w. *Dolistów*, n. rz. Biebrzą przy sz. Osowiec — Grodno, kość. murowany z r. 1791

Odc. Osowiec — Grajewo st (wałszczyzna).

94. (Warszawa — Wyszaków) — OSTRÓW MAZ. — ZAMBRÓW — BIAŁYSTOK.

Sz. Warszawa — Białystok 198 k. Aut. Warszawa — Zambrów — Białystok — 2 razy dziennie. Warszawa — Zambrów — Łomża — 1 raz dziennie.

Odc. Warszawa — Wyszaków p. t. III „Przewodnika po Polsce”. 57 k. od Warszawy — w. Trzcianka; npr. na pdw. 4 k. — w. Brańszczyk, str. 196; Aż do Ostrowi Mazow. sz. przecina lasy nądleśnictwa *Jegiel*; na 81 k. — w. Nagoszewo str. 196; na 100 k. — Ostrow Mazowiecka str. 196, p. węzłowy sz. do Różana, Ostrołęki, Łomży, Mińska Mazowieckiego i Małkini; na 106 k. — w. Prośienica; na 118 k. — w. Szumowo (str. 192); — 122 k. w. Ostrożne. — 130 k. *Zambrów* (str. 192), węzeł sz. do Czyżewa i Ciechanowca, do Bielska i do Łomży; — 146 k. w. Kołaki; — 150 k. Miężenin (wl. *Rutki*); — 160 k. Kobylin str. 193; — 168 k. Jeżewo, węzeł sz. do Łomży, Osowca, Starosielc, Wysockiego Mazowieckiego i do Tykocina (str. 193); 184 k. *Żółtki*, (str. 207). — 186 k. Choroszcz (str. 207). — 198 k. Białystok str. 182.

95. (Warszawa — Mińsk) — SIEDLCE — BIAŁA — (Brześć).

Sz. 434 k.; odc. Kałuszyn — Brześć k. 117. Na szlaku Warszawa — Siedlce aut. 1 raz dziennie. Na szlaku Lublin — Siedlce — Biała Podl. aut. 1 raz dzien. Na szlaku Biała Podl. — Brześć aut. 1½ raz dziennie.

Odc. Warszawa—Kałuszyn p. t. III „Przewodnika po Polsce”. Na 56 k. od Warszawy — w. *Boimie* (str. 187); — 75 k. *Iganie* (str. 189) — 80 k. *Siedlce* (str. 187), węzeł sz. do Sokołowa i Łomży, do Garwolina, do Radzyna, do Mord i Łosic i do Krześlina (str. 189).

Szlak aut. z *Siedlec do Mord (18 km.) i Łosic (32 k.)* 2 r. dziennie — 1 k. *Stara Wieś*; — 5 k. *Stok Lacki*; — 12 k. *Wyczółki*, stąd 2 k. *Pruszyń* (str. 189); — 18 k. *Mordy* (str. 189); stąd 4 k. na pd. — *Czołomyje* (str. 190), — 25 k. *Wojnow*; — 32 k. *Łosice* (str. 190); stąd na pn. 6 k. sz. — *Niemojki* (str. 190), — 9 k. *Łysów*.

Z *Siedlec* sz. do *Brześcia* prowadzi w dalszym ciągu przez: — 8 k. w. *Ujrzanów*; — 103 k. *Zbuczyn* (str. 197); — 129 k. *Maciejowice* (str. 197) — 161 k. *Królowa Niwa* (str. 197); — 198 k. *Żabce*; — 239 k. *Międzyrzec* (str. 198); — 306 k. *Biała* (str. 198), węzeł sz. do *Janowa Podl.* i do *Łomazów*.

Szlak aut. *Biała—Łomazy* 15 k. 1 r. dziennie.

Łomazy str. 199.

Z *Białej* sz. do *Brześcia* prowadzi dalej: — 315 k. *Woskrzenice Duże* (str. 200); — 330 k. rz. *Krzna*, — 346 k. *Horbów* (str. 200), — 363 k. *Wólka*. — 395 k. *Terespól* str. 260, — 434 k. *Brześć* (str. 222).

96. (Warszawa — Kołbiel) — GARWOLIN — RYKI — MOSZCZANKA — (Lublin).

Sz. k. 160. Odc. *Kołbiel—Moszczanka* k. 60. Linja aut. Warszawa—Lublin 2 razy dziennie.

Odc. Warszawa—Kołbiel p. t. III „Przewodnika po Polsce”.

Na 59 k. od Warszawy — *Garwolin* (str. 178); — 74 k. *Gończyce* (str. 179) — 87 k. *Niwa Babicka*; — 93 k. *Ryki* (str. 204); — 99 k. *Moszczanka*, węzeł sz. do *Dębłina*, *Radzyna* i *Lublina*.

Odc. *Moszczanka—Lublin* p. t. II „Przewodnika po Polsce”.

97. (Warszawa — Wyszaków) — SOKOŁÓW — WYSOKIE LITEWSKIE.

Sz. k. 199. Odc. *Wyszaków—Wysokie Litewskie* k. 147. Na odc. Warszawa—Wyszaków aut. — 2 r. dziennie. Na odc. *Łochów—Węgrów Sokołów* — 1 r. dziennie.

Odc. Warszawa—Wyszaków p. t. III „Przewodnika po Polsce”.

Na 60 k. od Warszawy — w. *Skuszew*; — 65 k. w. *Gwizdały*. — 67 k. w. *Budziska*; — 68 k. sz. przecina kol. Warszawa—Białystok; — 69 k. *Łochów* (str. 180); — 72 k. *Kamienna* (str. 180), — 81 k. *Stara Wieś* (str. 195); — 96 k. *Węgrów* (str. 194); 111 k. przecięcie kol. *Ostrotęka—Siedlce*; — 113 k. *Sokołów* (str. 194); — 122 k. *Repki* (str. 194) — 130 k. *Skrzeszew* (str. 194); — 133 k. przecięcie rz. *Bugu*; — 143 k. *Drohiczyn* str. 190; — 161 k. st. kol. *Siemiatycze* (str. 190); — 167 k. w. *Radziwiłłówka* (stąd na pd. 4 k. — *Mielnik* (str. 191); — 188 k. w. *Makarowo*; — 199 *Wysokie Litewskie* (str. 205);

Czechowizna, zwane j. *Zygmunta Augusta*. 15 k. sz. na pnw. od st. Knyszyn — w. *Jasionówka*, przy d. bitej Knyszyn — Korycin, n. rz. Brzozówką. Kość. murowany z XVI w. Stara kapliczka drewniana na cmentarzu.

176 k. Mońki (st.). 10 k. na pdz. sz. — w. *Trzciannie*, przy trk. Goniądz — Tykocin, 16 k. od st. Osowiec, na płaskowyżu 160 m. n. p. m., dominującym nad dolinami bagnistemi rz. Biebrzy i Narwi, parafja od r. 1504, kość. murowany z r. 1846.

190 k. *Osowiec* (st., b.), twierdza wśród bagien rz. Biebrzy (str. 132), — 6 k. na pnw. sz. *Goniądz* — m-o, aut. Białystok — Knyszyn — Goniądz — Suchowola, 3,875 mszk., 145 m. n. p. m., charakter rolniczy, (przemysł ludowy tkacki), hot., zajazd i rst. przy Rynku, przystań dla kajaków na rz. Biebrzy. Zabytkowa *synagoga* żydowska, przerobiona z dawnego szpichlerza. 12 k. na pnw. d. bitą — w. *Dolistów*, n. rz. Biebrzą przy sz. Osowiec — Grodno, kość. murowany z r. 1791.

Odc. Osowiec — Grajewo str. 132 (Suwalszczyzna).

94. (Warszawa — Wyszaków) — OSTRÓW MAZ. — ZAMBRÓW — BIAŁYSTOK.

Sz. Warszawa — Białystok 198 k. Aut. Warszawa — Zambrów — Białystok — 2 razy dziennie. Warszawa — Zambrów — Łomża — 1 raz dziennie.

Odc. Warszawa — Wyszaków p. t. III „Przewodnika po Polsce”. 57 k. od Warszawy — w. Trzcianka; npr. na pdw. 4 k. — w. Brańszczyk, str. 196; Aż do Ostrowi Mazow. sz. przecina lasy nadleśnictwa *Jegiel*; na 81 k. — w. Nagoszewo str. 196; na 100 k. — Ostrów Mazowiecka str. 196, p. węzłowy sz. do Różana, Ostrołki, Łomży, Mińska Mazowieckiego i Małkini; na 106 k. — w. Prosenica; na 118 k. — w. Szumowo (str. 192); — 122 k. w. Ostrożne. — 130 k. *Zambrów* (str. 192), węzeł sz. do Czyżewa i Ciechanowca, do Bielska i do Łomży; — 146 k. w. Kołaki; — 150 k. Miężenin (wl. *Rutki*); — 160 k. *Kobylin* str. 193; — 168 k. Jeżewo, węzeł sz. do Łomży, Osowca, Starosielc, Wysokiego Mazowieckiego i do Tykocina (str. 193); 184 k. *Żółtki*, (str. 207). — 186 k. Choroszcz (str. 207). — 198 k. Białystok str. 182.

95. (Warszawa — Mińsk) — SIEDLCE — BIAŁA — (Brześć).

Sz. 434 k.; odc. Kałuszyn — Brześć k. 117. Na szlaku Warszawa — Siedlce aut. 1 raz dziennie. Na szlaku Lublin — Siedlce — Biała Podl. aut. 1 raz dzien. Na szlaku Biała Podl. — Brześć aut. 1 1/2 raz dziennie.

Odc. Warszawa—Kałuszyn p. t. III „Przewodnika po Polsce”.
Na 56 k. od Warszawy — w. *Boimie* (str. 187); — 75 k. *Iganie* (str. 189)
— 80 k. *Siedlce* (str. 187), węzeł sz. do Sokołowa i Łomży, do Garwolina,
do Radzyna, do Mord i Łosic i do Krześlina (str. 189).

Szlak aut. z Siedlec do Mord (18 km.) i Łosic (32 k.) 2 r. dziennie
— 1 k. Stara Wieś; — 5 k. Stok Lacki; — 12 k. Wyczółki, stąd
2 k. *Pruszyń* (str. 189); — 18 k. *Mordy* (str. 189); stąd 4 k. na pd. —
Czołomyje (str. 190), — 25 k. *Wojnow*; — 32 k. *Łosice* (str. 190); stąd
na pn. 6 k. sz. — *Niemojki* (str. 190), — 9 k. *Łysów*.

Z Siedlec sz. do Brześcia prowadzi w dalszym ciągu przez: — 8
k. w. *Ujrzanów*; — 103 k. *Zbuczyn* (str. 197); — 129 k. *Maciejowice* (str. 197)
— 161 k. *Królowa Niwa* (str. 197); — 198 k. *Zabce*; — 239 k. *Między-
rzec* (str. 198); — 306 k. *Biała* (str. 198), węzeł sz. do Janowa Podl. i do
Łomazów.

Szlak aut. Biała—Łomazy 15 k. 1 r. dziennie.
Łomazy str. 199.

Z Białej sz. do Brześcia prowadzi dalej: — 315 k. *Woskrzenice
Duże* (str. 200); — 330 k. rz. *Krzna*, — 346 k. *Horbów* (str. 200), — 363
k. *Wółka*. — 395 k. *Terespol* str. 260, — 434 k. *Brześć* (str. 222).

96. (Warszawa — Kołbiel) — GARWOLIN — RYKI — MOSZCZANKA — (Lublin).

Sz. k. 160. Odc. Kołbiel—Moszczanka k. 60. Linja aut. Warszawa—Lublin
2 razy dziennie.

Odc. Warszawa—Kołbiel p. t. III „Przewodnika po Polsce”.

Na 59 k. od Warszawy — *Garwolin* (str. 178); — 74 k. *Gończyce* (str. 179)
— 87 k. *Niwa Babicka*; — 93 k. *Ryki* (str. 204); — 99 k. *Moszczanka*,
węzeł sz. do Dębina, Radzyna i Lublina.

Odc. Moszczanka — Lublin p. t. II „Przewodnika po Polsce”.

97. (Warszawa — Wyszaków) — SOKOŁÓW — WYSOKIE LITEWSKIE.

Sz. k. 199. Odc. Wyszaków—Wysokie Litewskie k. 147. Na odc.
Warszawa — Wyszaków aut. — 2 r. dziennie. Na odc. Łochów — Węgrów
Sokołów — 1 r. dziennie.

Odc. Warszawa—Wyszaków p. t. III „Przewodnika po Polsce”.

Na 60 k. od Warszawy — w. *Skuszew*; — 65 k. w. *Gwizdały*. —
67 k. w. *Budziska*; — 68 k. sz. przecina kol. Warszawa — Białystok; —
69 k. *Zochów* (str. 180); — 72 k. *Kamienna* (str. 180), — 81 k.
Stara Wieś (str. 195); — 96 k. *Węgrów* (str. 194); 111 k. przecięcie
kol. Ostrołęka — Siedlce; — 113 k. *Sokołów* (str. 194); — 122 k. *Repki*
(str. 194) — 130 k. *Skrzeszew* (str. 194); — 133 k. przecięcie rz.
Bugu; — 143 k. *Drohiczyń* str. 190; — 161 k. st. kol. *Siemiatycze*
(str. 190); — 167 k. w. *Radziwiłłówka* (stąd na pd. 4 k. — *Mielnik*
(str. 191); — 188 k. w. *Makarowo*; — 199 *Wysokie Litewskie* (str. 205);

98. BIAŁYSTOK — SOKÓŁKA.

Sz. 40 k. Aut. 2 razy dziennie.

Białystok (str. 182); — ½ k. przecięcie rz. Białej; — 8 k. *Wasiłków* str. 186); sz. przecina lasy leśnictwa Czarna Wieś, w. Horodniane na 14 k., na 20 k. Buksztel; stąd 2 k. *Czarna Wieś* (str. 186); 29 k. Moczalnia, przecięcie rz. Sokoldy; — 40 k. *Sokołka* str. 106.

99. (Łomża)—WIZNA — OSOWIEC (Sucha Woła—Grodno).

Sz. Wizna—Sucha Woła 80 k. Aut. Łomża—Wizna—Góra Strekowa — Białystok 2 razy dziennie.

Odc. Łomża — Wizna str. 155 (Kurpiowszczyzna).

Na 33 k. od Łomży — Góra Strekowa n. rz. Narwia; — 39 k. w. Laskowiec; 7 k. na z. d. polną — w. *Gielczyn*, w widłach rz. Biebrzy i Narwi, kość. drewniany z r. 1777; — sz. idzie dalej wzdłuż olbrzymich bagien, rozciągających się po lw. str. n. rz. Biebrzą; są to: bagno *Ławki* i bagno *Podleskie*; — na 56 k. przecięcie rz. Rosodki; — na 70 k. Osowiec (str. 132); węzeł sz. do Grajewu, Knyszyna i Radziwiłłowa; — 76 k. Goniądz (str. 208).

Szlak aut. Osowiec — Goniądz — Knyszyn — Białystok: Aut. 1 raz dziennie.

20 k. st. kol. *Mońki* (str. 208); — na 35 k. sz. mija po lw. str. j. *Zygmunta Augusta* (str. 208). — 41 k. *Knyszyn* (str. 207).

53 k. *Wielkie Dobrzyniewo* (str; 207) — 71 k. *Białystok* (str. 182)
Odc. sz. Goniądz — Dąbrowa str. 133 (Suwalszczyzna); odc. Dąbrowa — Grodno str. 119 (Grodzieńszczyzna).

100. (Łomża)—CZERWONY BÓR—ZAMBRÓW — BIELSK.

Sz. 89 k.; Czerwony Bór—Bielsk 81 k.; Na odc. Łomża — Zambrów — Wysokie Litewskie aut. 2 r. dziennie. Na odc. Bielsk — Brańsk — Ciechanowiec — Małkinia — 1 raz dziennie.

Odc. Łomża — Czerwony Bór str. 157, (Kurpiowszczyzna).

Na 8 k. od Łomży — Czerwony Bór (str. 192), — 20 k. *Zambrów* (str. 192); — 29 k. *Jabłonka Kość.* (str. 181); — 40 k. *Wysokie*

Mazowieckie (str. 181); — 47 k. przecięcie kol. Małkinia — Białystok przy st. kol. Szepietowo; — 50 k. *Dąbrówka Kościelna* (str. 181); — 73 k. *Brańsk* (str. 206); — 86 k. w. Łubin; — 89 k. w. Grabowiec; — 99 k. *Bielsk* (str. 206).

101. (Łomża) — CZERWONY BÓR — ZAMBRÓW CZYŻEW—SOKOŁÓW—SIEDLCE.

Sz. 122 k.; Czerwony Bór — Siedlce 114 k. Na odc. Łomża — Zambrów — Czyżew — aut. raz dziennie. Na odc. Węgrów — Sokółów — Siedlce — aut. raz dziennie.

Łomża — Czerwony Bór str. 192; Czerwony Bór — Zambrów p. w. Na 42 k. od Łomży — *Czyżewo* (str. 181).

Szlak aut. Czyżewo—Ciechanowiec: Aut. raz dziennie.

Na $\frac{1}{2}$ od Czyżewa przecięcie kol. Małkinia — Białystok; — 6 k. Biała, — 9 k. *Boguty* (str. 181); — 19 k. *Ciechanowiec* (str. 181).

Sz. do Siedlec z Czyżewa przecina na 16 k. rz. Bug; 16 $\frac{1}{2}$ k. rz. *Nur*, (str. 181); — 25 k. *Ceranów* (str. 195); — 33 k. *Sterdyń* (str. 195); — 39 k. *Zambrów* (str. 194); — 42 k. *Sabnie* (str. 195); — 46 k. *Nieciecz* (str. 194); — 53 k. *Sokołów* (str. 194); — 62 k. Kowiesy, przecięcie linii kol. Małkinia — Siedlce; — 73 k. *Suchożebry*; — 83 k. *Siedlce* (str. 187).

102. SIEDLCE — ŁUKÓW — RADZYŃ.

Sz. 56 k. Aut. 2 razy dziennie,

Na 7 k. od Siedlec — *Wiśniew* (str. 197); — 29 k. *Łuków* (str. 197); 10 k. na z. *Dąbrówka*, miejscowość przy d. z Łukowa do rezerwatu *Jata* (str. 202), d. polna, leśna z pomnikiem ku czci ks. Brzózki, który podczas powstania 1864 ukrywał się w lasach łukowskich przed pościgiem Rosjan. 47 k. w. *Ulan*, n. rz. Sianówka, kość. murowany z r. 1771 — 56 k. *Radzyń* (str. 202).

103. RADZYŃ — PARCZEW — WISZNICE — SŁAWATYCZE — WŁODAWA.

Sz. Radzyń — Wisznice 43 k.; Parczew — Wisznice 28 k.; Wisznice — Sławatycze — Włodawa 50 k. Na odc. Radzyń — Wisznice — Sławatycze — aut. raz dziennie. Na odc. Parczew. — Wisznice — Sławatycze — Włodawa — aut. raz dziennie. Na odc. Lublin — Parczew — Wisznice — Biała Podl. — aut. raz dziennie.

a) Radzyń — Wisznice.

Na 12 k. Bezwola, przecięcie linii kol. Luków—Parczew; na $\frac{1}{2}$ k. odnoga sz. na pd. 2 k. do *Wohynia* (str. 201); — 20 k. odnoga sz. na pn. do *Komorówki* (str. 201); — 35 k. Polubicze; 43 k. *Wisznice*, os. n. rz. Zielawą, dawna siedziba Sapiehów, kość. murowany z r. 1872, zajęty na cerkiew w r. 1875, obecnie zwrócony; stara synagoga; na cmentarzu pochowana matka J. I. Kraszewskiego. Rst. III rz.

b) Parczew — Wisznice.

Parczew (str. 201); — 20 k. w. *Jabłoń*, kość. murowany z r. 1909. pałac hr. Zamoyskiego. — 25 k. *Horodyszcze*, os. wśród bagnistej okolicy, kość. drewniany z r. 1760, zajęty na cerkiew w r. 1875, obecnie zwrócony. Zabytkowy dwór, cmentarz na grodzisku przed-historycznym. — 28 k. *Wisznice*, p. w.

c) Wisznice — Sławatycze — Włodawa.

Wisznice, p. w. 9 k. na pnw. d. połną — w. Romanów, — rodowa Kraszewskich, gdzie wychowywał się u babki J. I. Kraszewski; 5 k. na pn., od sz. $1\frac{1}{2}$ k. — *Żeszczynka*, zabytkowy kość. drewniany, zajęty na cerkiew w r. 1875, obecnie zwrócony. — 25 k. *Sławatycze*, os. n. Bugiem, 6 k. do st. kol. za Bugiem w Domaczevie na linii Brześć—Włodawa, wyrób ozdobnych kożuszków, koszykarstwo i plecionkarstwo, kość. z r. 1913 obok cerkwi. — 30 k. w. Hanna, n. Bugiem, kość. murowany z r. 1739, zajęty na cerkiew w r. 1875, obecnie zwrócony. — 34 k. w. *Dołhobrody*, n. Bugiem, kość. drewniany fundacji Radziwiłłów, zajęty na cerkiew w r. 1875, obecnie zwrócony; — 41 k. w. *Różanka*, n. Bugiem, kość. murowany z r. 1908 uszkodzony podczas wielkiej wojny. Pałac Zamoyskich częściowo uszkodzony. Tu urodził się metropolita kijowski Hipacy Pocięj, główny sprawca Unji Brzeskiej w XVI w.;

50 k. *Włodawa*, m-o pow. na lw. brzegu rz. Bug, przy zbiegu granic woj. lubelskiego, poleskiego i wołyńskiego, 150 m. n. p. m., 8,592 mszk., charakter rolniczo-rzemieślniczy, st. kol. Włodawa na pr. brzegu Bugu o $4\frac{1}{2}$ k. (str. 231). 2 hot. i kaw. 2 rst., K. K. O. Aut.

do Lublina, Brześcia n. Bugiem, Chełma, Parczewa i Lubomla. Elkł. 220 v., kino obok Zarządu Miejskiego.

Fara w stylu barokowym, jeden z grupy kośc. paulińskich z r. 1717, obok klasztor ufundowany w r. 1698 przez Ludwika Pocięja, obecnie zajęty przez Starostwo, zabytkowa *synagoga*, murowana z XVII w. W rynku czworobok domów, niegdyś przeznaczony na pomieszczenie sklepów garncarskich z XVII w. Obok cerkiew erekcji ks. Romana Sanguszki z r. 1564 na wyniosłym brzegu Bugu. 3 k. na pdz. sz. — *Orchówek*, os. n. Bugiem w nizinie nadrzecznej w pobliżu jeziora o wodzie żółtej i gorzkiej. Kość. murowany z r. 1780, zajęty na cerkiew w r. 1864, obecnie zwrócony; 17 k. na z. od Włodawy trk. — w. *Lubień*, przy trk. Włodawa—Parczew, zabytkowy kość. drewniany, zajęty na cerkiew w r. 1875, obecnie zwrócony.

104. RADZYŃ — DĘBLIN.

Sz. 66 k. Aut. na odc. Radzyń — Kock raz dz.
Radzyń str. 202; — 20 k. *Kock* (str. 203); — 31 k. Przytoczno, 1 k. na pd. *Zysobyki* (str. 204); — 37 k. d. na pd. do *Sobieszyna* (str. 204); — 54 k. Moszczanka; — 66 k. Dęblin (str. 179).

105. OSTRÓW MAZ. — ŁOCHÓW.

Sz. 35 k. Aut. raz dziennie.
Ostrów Maz. str. 196; sz. przecina lasy Jagielskie; — 11 k. *Brok* n. Bugiem (str. 196); sz. przecina rz. Bug; — 23 k. obok st. kol. Sadowne sz. przecina linję kol. Małkonia — Tłuszcz; — 35 k. *Łochów* str 180.

106. SIEDLCE — SEROCZYN.

Sz. 34 k. Aut. raz dziennie na odc.: Siedlce—Seroczyn—Stoczek. 20 k. na pnz. sz. przy drodze do Węgorowa — *Mokobody*, os. miejska n. rz. Liwcem, kość. z r. 1792, wzniesiony na pamiątkę Konstytucji 3-ego maja na wzór projektowanego w ogrodzie botanicznym w Warstawie. Pod os. w *Budzieszynie* kaplica z cudownym obrazem Matki Boskiej. — 14 k. od Siedlec — w. *Skórzec*, kość. murowany z r. 1794, należy do zakonu OO.

Marjanów, których usunął rząd rosyjski w r. 1864, obecnie powrócili; — 30 k. *Wodynie*, stara os. ziemi czerskiej, była m-em do r. 1930, miejsce ostatniego postoju pułku gen. Prądzyńskiego przed bitwą pod Iganiami. Na cmentarzu pochowany mineralog Jan Filip Carossi, włos, dyrektor górnictwa za króla Stanisława Poniatowskiego. — 34 k. *Seroczyn*, os. w pobliżu źródeł Świdra, 34 k. sz. od Siedlec, wzorowe gospodarstwo rolne, 6 k. od Stoczek Łukowski, 30 k. od st. kol. Mrozy, 197 m. n. p. m., kość. murowany z r. 1909.

107. DOLISTÓW — WIZNA.

Szlak wodny na Biebrzy.

D. wodna 60 k. W górę od Dolistowa Biebrza już od os. Lipsk dostępna dla kajaków, a dla większych łodzi od w. Dubowo, gdzie rozpoczyna się kan. *Augustowski* (str. 138), od w. Dolistowa (117 m. n. p. m.). pr. brzeg nizinny, lw. zaś — wyższy, wznoszący się do 140 m. n. p. m. Prąd wartki. — 16 k. m. o *Goniądz* na pr. b. wyższym (str. 208). — 7 k. twierdza *Osowiec*, otoczona bagnami, na niżynie, most kolejowy i szosowy. Za Osowcem po obu str. rzeki ciągną się bagna na przestrzeni 22 k. do wsi Mocarze (na pr. brzegu, 128 m. n. p. m.); do zlania się z Narwią pod w. Samborem 9 k.; do *Wizny* (str. 155) rz. Narwią 6 k.

108. STRABLA — BIEBRZA.

Szlak wodny na Narwi.

D. Wodna 86 k.; w. Strabla — most szosowy n. l. brzegu; — 15 k. m.-o *Suraż* (str. 182) na pr. brzegu; — 6 k. most kolejowy pod Łapami, rzeka rozбивa się na wiele odnóg o leniwym prądzie i płynię wśród szerokiej pradoliny; — 20 k. do mostu na sz. Starosielce — Jeżewo, rzeka skręca na w., aby pod *Zółtkami* (12 k.) pod mostem szosowym po przyjęciu pr. dopływu *Supraśli* zawrócić na prz. i znów rozbić się na pęk odnóg pod m-em *Tykocinem* (19 k. str. 193); stąd 20 k. — rz. Biebrza. Nurt powolny, brzegi nizinne błotniste.

109 KLESZCZELE — RZ. BUG.

Szlak wodny na Nurcu.

D. Wodna 76 k. ;m. *Kleszczele* (str. 206); Nurzec w tym miejscu jest wąską strugą, dostępną tylko dla kajaków przy pełnej wodzie; — 20 k. os. *Boćki* (na pr. wyższym brzegu), most na sz. Bielsk — Siemnia-

tycze; — 18 k. m-o *Brańsk* (str. 206), most na st. Bielsk — Ciechanów. Od Brańska Nurzec ma dość malownicze brzegi, pr. wyższy, pagórkowaty, lw. zaś zalesiony; — 5 k. w. *Potoki*, zaścianek szlachecki; — 10 k. w. Wyszonki Wypychy; — 8 k. w. Kuczyn na pr. brzegu; — 5 k. m-o *Ciechanowiec* (str. 181); — 10 k. malowniczymi zakrętami do w. Ślepowrony w wioskach Nurca i Bugu.

110. (Brześć n. B.)—TERESPOL—WYSZKÓW.

Szlak wodny na Bugu.

D. wodna 217 k.: *Terespol* (str. 200); od mostu kol. Bug przepływa błotnistą niziną, tworząc meandry, — 10 k. w. *Nepie* (str. 200) na pr. brzegu, 2 k. od ujścia rz. Krzyny, wpadającej z lw. strony; — 2 k. w. Krzyczew na pr. brzegu nieco wyższym. — 2 k. z pr. str. dopływ rz. Leśnej (str. 174); stąd Bug skręca na w. — 2 k. most na sz. *Motykały — Janów*; — 5 k. w. *Pratulín* na lw. brzegu, znana z krwawej rozprawy kozaków z unitami w r. 1867, kośc. pounicki; — 13 k. most na sz. *Janów — Wołczyn*; — 11 k. w. *Krynki* na pr. brzegu, który staje się coraz więcej malowniczy; 2 k. w. *Niemirów* (str. 191); — 14 k. os. *Mielnik* na pr. brzegu, *najbardziej malowniczy odc. Bugu*; — 10 k. w. *Fronotów* (str. 190); most kol.; — 14 k. Bug biegnie wśród lasów i nizin do *Drohiczyzna*, na wyniosłym pr. brzegu (str. 190); — 12 k. most na sz. *Drohiczyń — Sokółów*, — 3 k. w. *Wierów* (str. 194) na lw. brzegu wśród malowniczych pagórków; — 8 k. w. *Gródek* (str. 195) na lw. brzegu na wzniesieniu; — 7 k. w. *Granne*, most drewniany; — 11 k. dopływ z pr. str. rz. *Nurca* (p. w.); — 12 k. os. *Nur* (str. 181), malowniczo położona n. pr. brzegu; — 1 k. most na sz. *Czyżew — Ceranów*; — 6 k. w. *Zuzel*; — 18 k. I most kol. pod *Małkinią* (str. 180); — 2 k. II. most kol. na linii *Warszawa — Białystok*; — 12 k. m-o *Brok*, malowniczo położone na pr. wyniosłym brzegu (str. 196); — 1 k. most na sz. *Ostrów Mazowiecka — Sadowne*, — 25 k. w. *Brańszczyk* (str. 196), — 5 k. os. *Kamieńczyk* na lw. brzegu (str. 180); — 7 k. m-o *Wyszków*.

111. CHODÓW — ŁOCHÓW.

Szlak wodny na Liwcu.

D. wodną 63 k. Od w. Chodowa (7 k. na pn. od *Siedlec* d. bita do w. *Zaliwie — Biegawki* 12 k. wśród baginistej niziny; — 10 k. w. *Waszków*, most na trk. *Węgrów — Broszków*; — 7 k. w. *Jarnice* na pr. brzegu (str. 195); — 2 k. os. *Liw* (wśród bagien na lw. brzegu z ruinami zamku książąt mazowieckich, (str. 194); — 5 k. m-o *Węgrów* na pr. brzegu (str. 195); — 12 k. wśród podmokłych łąk do mostu na d. bitej *Korytnica — Łochów*; dalej 15 k. do mostu na d. bitej *Łochów — Mińsk Mazowiecki*. (Stąd 2 k. w. *Łochów*, a 4 k. — st. kol. *Łochów*).

KRAINA ÓSMA:

POLESIE.

Zarys ogólny. Geograficzne Polesie zajmuje ok. 80.000 k²; z tego $\frac{1}{2}$ wchodzi w skład Rosji Sowieckiej, przekracza Dniepr i podchodzi niemal pod Kijów. Przeważną część Polesia, należącego do Państwa Polskiego, tworzy woj. poleskie, obejmujące ok. 37.000 k², reszta wchodzi w skład niektórych pow. woj. wołyńskiego i nowogródzkiego.

Polesie polskie o powierzchni większej niż Belgja jest wschodniem przedłużeniem Wielkich Dolin, krainą wybitnie nizinną, kształtu nieckowatego, obramioną od pd.-wyżyną wołyńską, od z. — lubelską, od pn. — nowogródzką. Oś Polesia stanowią: Muchawiec, kan. Królewski, Pina, Strumień i Prypeć. Wzniesienie 120—199 m. n. p. m. natomiast wys. względne wahają się wzdłuż osi od 2—15 m., wzrastając do 50 m. w kierunku nazewnątrz.

Stosunki fizjograficzne na Polesiu wytworzyły się w odległych epokach geologicznych. Archaiczne procesy geologiczne rozpoczęły się w erze mezozoicznej, w której granitowy fundament krainy pokrył się warstwą kredową, zaś na nią morze narzuciło pokład margłowy. Epoka paleogeniczna pokryła teren warstwą piasku i gliny. Wtedy to cały omawiany obszar stał się 2-krotnie zalewiskiem morskiem, po którym pozostały znaczne ślady w postaci osadów.

Ważniejszą od poprzednich rolę odegrała na Polesiu epoka dyluwjalna, która nadała krainie całą rzeźbę współczesną. Wówczas olbrzymie lodowce pn. przeorały lżejsze warstwy poprzednich osadów, zasypując je wzamian niezbyt grubym pokładem materiałów morenowych w postaci margli i płaskowych zandrów oraz nierzadkich głazów narzutowych. Zasadnicze znaczenie miały również masy wód, spływające z topniejącego lodowca i szukające sobie ujścia. Pogłębiły one do reszty teren, leżący między garbem nowogródzkim i wołyńskim i spowodowały jego zabagnienie, gdy granitowe progi dnierowe nie pozwoliły na normalny odpływ olbrzymiej ilości wód.

Wynikiem tych procesów geologicznych są istniejące na Polesiu rodzaje gleby: bagno torfowe, najpospolitszy tu rodzaj ziemi, obejmujący niemal $\frac{1}{2}$ część obszaru krainy; szczyrki, rodzaj również tu dość pospolity — główna dla Polesia podstawa jakiegoś takiego plonu w ziemniakach i życie; nierzadkie ility jeziorne i złoża kaolinu (głównie w pow. stolińskim) spowodowały znaczny rozwój ceramiki; wreszcie czarnoziemy bagienne, rozszerzające swój zasięg w miarę osuszania bagien. Dość często spotkać można także rudę darniową, z której do poł. ubiegłego w. wytapiała ludność prymitywnym sposobem marne żelazo.

Klimat Polesia mało odbiega od klimatu Polski, względnie od klimatu krainy Wielkich Dolin. Wieją tu w lecie wiatry z. i pnz. o niebywalej w Polsce chyżości.

Najniższa temperatura panuje tu w 2-ej poł. stycznia, najwyższa w lipcu i mniej więcej do $\frac{1}{2}$ sierpnia. Piękny jest październik.

POLESIE

Zima jest o wiele ostrzejsza i pochmurniejsza, w porównaniu z Polski; nasnieżenie utrzymuje się przez pełne 3 miesiące. Zamrożone wody nie ustępują wtedy asfaltowym szosom. Lato trwa od końca maja do poł. września i gdy jest susza, obraz terenu zmienia się do niepoznania. Mimo to nocą unoszą się gęste mgły, które zwłaszcza w świetle księżyca przedstawiają duży urok. To też poznać Polesie, jako krainę niezmiernych wód, można najlepiej w porze wiosnowiosennej (Wielkanoc) lub późną jesienią w okresie szarugi zanim spadnie śnieg.

Duży % opadów atmosferycznych na Polesiu (580 mm. rocznie) da się porównać z takimże % w Tatrach. W lecie częste burze, jako zakończenie upalnych dni.

Klimat Polesia nie jest zdrowy. Wyziewy wód i mgły zatrują organizm ludzki malarją, wywołując gościec, którego częstym przejawem jest *kottun*. W wielu okolicach nagminna gruźlica wydłubia całe osady, a wada serca też nie należy do rzadkości. W wybitnie bagnistych miejscowościach uderza rachityzm u dzieci. Panujące na wiosnę wiatry w. przynoszą z za kordonu epidemie (np. tyfus), które znajdują podatne podłoże na wyniszczonym z powodu niedostatku organizmie tubylców.

Polesie to największa w Europie kraina bagien, królestwo wód. W czasie suchego lata nawodnienie uwidoczni się zaledwie w 40% — w postaci wód płynących, jezior oraz części głębokich bagien i trzęsawisk, nigdy niewysychających. Pozostały krajobraz przedstawia się wówczas jako suchy użytkowany teren, wywołujący tumany kurzu i niczem niewskazujący, że za kilka miesięcy zamieni się w zwierciadło wodne, w olbrzymi — jak okiem sięgnąć, zalew.

Rzeki poleskie należą do zlewiska bałtyckiego przez Bug i Szczarę, głównie zaś do czarnomorskiego przez Prypeć. Dział wodny między obu zlewiskami jest często nieznanymi i bardzo blizki. Rzeki, płynące od pn., mają spadek mały, płyną niesłychanie wolno, tworzą kilka większych jezior i zabagniają wielkie obszary do znacznej głębokości. Natomiast rzeki, płynące od Wołynia, bogatsze w wody, zwalniają swój bieg dopiero po wejściu na nizinę poleską, zabagniając ją w mniejszym od tamtych stopniu i, zanim wleją swe wody do Prypeci, rozlewają się w mnóstwo ramion i odnóg o różnych nazwach i nieustalonym biegu. I te rzeki tworzą szereg większych i mniejszych jezior.

Obraz rzecznych arterij wodnych uzupełniają 2 główne kan-y o charakterze splawnym, tudzież kilka kan-ów pomocniczych. Do pierwszych należy kan. *Ogińskiego*, łączący Szczarę z Jasioldą i kan. *Królewski* dla Piny i Muchawca. Celem podniesienia stanu wody w kan. *Królewskim* istnieją kan-y: *Turski*, *Orzechowski*, *Dywiński*, *Wyżewski* i *Białojeziński*. Rezerwoarem wodnym dla kan. *Ogińskiego* jest j. *Wygonowskie*. Do liczby wymienionych przybywa niemal co roku — od czasu wskrzeszenia Państwa Polskiego — jakiś nowy kan., lub bodaj rów, osuszający dla celów meljoracyjnych, dzięki czemu dotychczasowy charakter krainy w ciągu ćwierćwiecza gotów zupełnie się przekształcić.

Główną rz. Polesia jest *Prypeć* (przedłużona na z. do Bugu przez *Muchawiec*, połączony z jej dopływem, *Piną*, kan. *Królewskim*). Poniżej Szczedrohoszczy przyjmuje *Prypeć* z pr. boku 1-szy znacznie-szy dopływ — *Turję*, poczem w dalszym biegu rozlewa się szeroko. Nim wpłynie w j. *Lubiąz*, tworzy parokrotnie odnogi. Poniżej *Lubiazia* przyjmuje znów z pr. boku dużą rz. *Stochód*, a za *Swalowiczami* rozdziela się na 2 główne ramiona, z których pn. (lw.) — *Strumień* zdyga pod *Pińsk*, by się połączyć z *Piną*, zaś pd. (pr.) — *Parok*, przepływa j. *Nobel* i w dalszym biegu jużto pod nazwą *Pary* lub *Prypeci*, zanim połączy się ze *Strumieniem*, zgarnia wody *Sty*

ru i Stubły. Do Strumienia wlewa się *Pina* poniżej Pińska, a o kilka k. niżej — *Jasiołda*. Od Swałowicz aż do połączenia się obu wspomnianych ramion obraz Prypeci i ujść jej dopływów przedstawia się jako dosłowny labirynt wodny, w którym nawet nie każdy tubylec dobrze się orientuje. Wspomniany odcinek wodny stanowi właściwe sedno Polesia, to, co z tej krainy uczyniło coś ogromnie interesującego i pod każdym względem wyjątkowego w Europie.

Prypec' w swym dalszym biegu przyjmuje z lw. boku: *Bobryk*, *Cnę*, *Śmierć*, *Łań* i *Ślucz* pn-ą, zaś z pr. — *Horyń* z pd.-ą *Stucz*ą.

Z lewobrzeżnych, większych dopływów Prypeci najczęściej interesującą jest *Jasiołda*, w całym swym biegu (192 k.) czysto poleska rzeka. W jej dorzeczu znajduje się przeszło 13000 k. bagien. Od niej zaczyna się spławny kan. *Ogińskiego*, biegnący do Szczary. W średnim biegu *Jasiołdy* znajduje się grupa większych jezior: *Czarne*, *Białe* i *Sporowskie* (o obszarze 13,5 k.²); przez ostatnie przepływa *Jasiołda*.

Z prawobrzeżnych dopływów największymi są: *Stochód*, *Styr* i *Horyń*. Pierwsze 2 rz. należą do najdłuższych w Europie, zmieniają prawie corocznie swój bieg, i w miejscu dotychczasowych tworzą nowe odnogi i ramiona.

Prawdziwych źródeł na Polesiu niema. Ludność korzysta z miękiej *wody zaskórnej*, dobywanej z kilkumetrowej głębokości; do rzadkości należą studnie z wodą gruntową, głębiej wśród warstw nieprzepuszczalnych płynącą.

Bagna i moczary zajmują 56% powierzchni Polesia, pozostała reszta przypada na tereny leśne i ziemię uprawną. Bagna nie stanowią jednak zwartego kompleksu, lecz przerywane są t. zw. *ostrowami*, czyli suchszymi, wyżej położonymi obszarami — niejako wyspami, zdatnymi do mniej lub więcej produktywnej uprawy.

Polesie jest krainą w dużej mierze leśistą, a *dąb*, *olszyna*, *brzoza* i t. d. rosną zarówno na ostrowach, jak ra błotach. Lasy są zazwyczaj jednostajne. Na lichych piaskach rośnie marna sosnina, na lepszej glebie (z domieszką gliny) rozprzestrzeniają się lasy liściaste (*lipa*, *jarzębina*, *grab*), a, gdy teren jest suchy, *dęby*, *brzozy*, *olchy*, *osiki*, *lipa*, *graby*, *świerki* i t. d.

Na bagnach rośnie *karłowata sosna*, *niskopienna brzoza* i *rokita*, przedewszystkiem zaś flora bagienna: wysokie *szuwały*, *tataraki*, *sitowia* i *skrzypy*, a na stojących wodach całe kolonie *nenufarów*. Roślinność bagienna, pokrywając stojące wody, zadarnia się z czasem i tworzy zielony kobierzec roślinny, po którym noga Poleszuka dość łatwo stapać potrafi, lecz dla niedoświadczonego staje się śmiertelną pułapką.

Z form endemicznych roślinności poleskiej należy wymienić *orzeczek wodny*, znajdujący się jeszcze tylko nad j. Pohost, oraz *azalję pontyjską*, spotykaną w niewielkich skupieniach w *gminie berezowskiej n. rz. Stwigi* (w większych skupieniach w pow. sarnieńskim, gdzie ma swój rezerwat, ustawowo zabezpieczony — p. t. II „Przewodnika” — Wołyń).

Polesie — to główny w Polsce *raj dla myśliwych*. W ciągu ostatnich 15 lat ilość zwierzyny łownej zmniejszyła się jednak. Za ostatnie schronisko dla grubszej zwierzyny uważać należy oprócz pdw. połaci puszczy Białowieskiej w pow. prużańskim, kompleksy leśne w okolicy *Iwacewicz* i lasy *radziwiłłowskie* w pow. *stolińskim* i *łuninieckim*.

Królem fauny poleskiej jest w tej chwili łopatorogi *łoś*. Liczą go obecnie około 300 sztuk na Polesiu, najczęściej w *lasach ordynacji dawidgrodzkiej*. Kilka sztuk *niedźwiedzia brunatnego* zachowało się jeszcze w pow. *łuninieckim*. *Rys* trafia się najczęściej w *lasach n. rz. Stwigi*. Na wielkich obszarach leśnych w pow. wschodnich spotyka

się (w porównaniu z Wileńszczyzną i Nowogródzczyzną) niezbyt duże stada *wilków*.

Polesie ma, oprócz łosia, gatunek zwierzyny, niespotykanej, z wyjątkiem Wołynia, w reszcie Polski. Są to *bobry*, okazy szczałkowe, zachowane w kilku sztukach na rzece *Żygulance* w pow. kosowski; kilka sztuk ma się znajdować jeszcze w pow. łuninieckim i na niedostępnych dopływach rz. Stwigi w pow. stolińskim. Moczary ściągają moc ptaków pływających, których liczbę ok. 50 gatunków określają znawcy. Śród nich zdarzają się sporadycznie *kormoran*, *labędź głuchy*, *kaczka edredonowa*, *pelikan*; kaczek ma tu być przeszło 16 odmian. *Bocianów* jest niemal tyle, co gdzieindziej jaskółek; czarne nie są uważane tu za wielką rzadkość. Ptactwo wodne — zarówno w czasie wiosennego ciągu, jak w lecie, jest istotnie rajem dla myśliwych. *Cietrzewie* są częste, *gluszcze* w większej liczbie żyją w lasach gminy berezowskiej w pow. stolińskim.

Fauna wodna na Polesiu jest b. bogata; opatrnościową jest na Polesiu dla najuboższych ryba *piskorz*, zwany „*wjunem*”, mieszkańiec każdego nie wysychającego błota. W rzekach w. — *zółw* jest pospolity. Ptazy ziemne są stosunkowo nieliczne. *Żmije* spotyka się na ostrowach.

Dobrodziejstwem krainy są *pszczoły*, żyjące zarówno dziko w dziuplach drzew, jak i hodowane w pobliżu chat w prymitywnych ulach, umieszczonych również w prymitywny sposób na pniach i rozgałęzieniach stojących drzew.

Prawdziwem utrapieniem są *komary*. Obok zwykłych posiada Polesie inny rodzaj komarów, ledwie gołem okiem dostrzegalny, t. zw. *meszki*, plaga dla ludzi w porze wiosennej. Meszka wedrze się w najbardziej osłonięte miejsca, na czem najwięcej cierpią oczy, bo rychło zapuchną i uniemożliwiają patrzenie.

Ludność woj. poleskiego wynosi 1,134,538 głów. $\frac{1}{5}$ zamieszkuje m-a i m-ka. Przeszło 80% ludności stanowią sielanie (rolnicy).

Ludność woj. określiła się w 63% jako „tutejsza”, nie przyznając się zdecydowanie do żadnej narodowości. Gwara poleska jest mieszaniną językową. Zasadniczo językiem większej części obszaru Polesia jest jednak odmiana gwarowa białoruskiego.

Polacy zaludniają m-a poleskie (wraz z Żydami), zajmują kilka ośrodków małomiasteczkowych i szereg wiejskich, pozatem obejmują przeważną część zaścianków szlacheckich, oraz majątków ziemskich. Wogóle jednak nie zajmują nigdzie większej, zwartej przestrzeni.

Cerkiew prawosławna wraz z plejadą drobnych sekt (anabaptyści i adwentyści, subotnicy, badacze Pisma Ś., i t. d.) liczy blisko 800.000 wyznawców, reszta niemal po poł. zalicza się do katolików i mazaistów. *Katolicy obrządku wschodniego* są nowotworem dość sztucznym w kilkunastu rozrzuconych parafjach, protestantów istnieje parę tysięcy w 2 parafjach. Zwierzchnicy obu chrześcijańskich Kościołów rezydują w Pińsku.

Poleszycy przedstawiają najmniej kulturalną ludność w Państwie. Polesie budzi zaniepokojenie nie tylko jako niezwykły teren fizjograficzny, lecz także jako siedziba ludu, którego fizjognomja, charakter i intelekt przedstawiają muzealne znaczenie.

Chaty zbudowane z grubych nietynkowanych belek „na jaskółczy ogon”, mają od frontu dodany ganeczek na słupkach, w ścianach małe, często o jednej szybie, okienko. W sieniach chat szeregi statków narzędzi o przeznaczeniu i kształtach niespotykanych w innych częściach Państwa — jak — *stępy*, *dzieże*, *żarna*, *sąsiki*. przybory rybackie, tkackie i t. p. W sieni niema powały, widać więc czarną czelusć strychu, gdzie kłębi się dym, wychodzący z pieca w izbie. Olbrzymi piec zajmuje nieomal jej trzecią część. Na nim, za nim i w jego zakamarkach mieści się sypialnia całej rodziny, z kil-

kunastu osób w paru generacjach złożonej. W kącie chaty jedna lub para skrzyń na „łachy” i zwoje płótna; od strony pieca zawieszony kaganek naftowy lub wogóle tłuszczowy do świecenia. U uboższych niezawsze świeci się kagankiem, nieraz używa się *smołych szczap*. W porze zimowej świeci się szczapami, kładzionymi na specjalny przyrząd zwany „*luczyną*”. Przyrząd ten składa się z żelaznego ruszta, zawieszzonego w rodzaju worka, przytwierdzonego u otworu, wyciętego w powale. Uchodzący od pionących szczap dym wydostaje się owym płóciennym kominem z worka na strych.

Zarówno chata jak i izba u uboższej *szlachty zaściankowej* są zazwyczaj większe niż u chłopów, z większym oknem, a mniejszym piecem, nadto z 1 lub 2 łózkami.

W środku wsi, otoczona dużym placem, lub na końcu wznosi się cerkiew — duża, wielokopułasta i zwykle drewniana budowla, w rosyjsko-bizantyjskim stylu, pomalowana na biało lub niebiesko, nieraz w pasy obu tych barw.

Pejzaż wsi poleskiej: częste krzyże przydrożne, zwłaszcza na rozstaju, grupy kilku krzyżów obok siebie stojących; mają one zagrozić zarazie wstęp do os. od każdej drogi. Krzyże bywają zazwyczaj przepasane wotywnymi ręcznikami haftowanymi.

Poleszacy są średniego wzrostu, o cerze bladej, podłużnym kształcie głowy, o niezbyt długim owalu, z rozszerzającym się czołem. Lud to spokojny, nieskory do wybuchów, rozważny, nieufny. Nie odznacza się pracowitością ponad konieczną potrzebę. Swą zachtanność w stosunku do obcych zaznacza w stawianiu wygórowanych żądań za każdą usługę, za każdy wytwór swej ręki.

Poleszucy mało jada chleba, częściej zato spożywa mięso rybne, baranie, wieprzowe, świże lub wędzone. Biedak żywi się w ziemie i na przednówku suszonymi „*wjunami*”, z nich sporządza zupę, wypieka placki. Ubiera się z własnego samodziła i na tym punkcie jest zupełnie samowystarczalny. Tak jak górala wyróżniają kierpce, tak Poleszuka cechują *łapcie z tyka*, przewiewne w lecie, ciepłe w zimie, gdy onuce na nogach pokryją się warstwą lodu. Ślomiany kapeluszyk w lecie, barania czapka służy w innych porach roku.

Meżatka nosi w lecie na koszul, suto wyszywanej na ramionach, rodzaj kamizelki, na biodrach spódnice samodziłową i biały fartuch, a idąc do m-a wdziewa ponadto długi kaftan. Głowę osłania barwną chustką, związaną na karku. W dni upalne wkłada zamiast kaftana, długą lnianą kurtę, podobną do szpitalnego fartucha, przepasaną krajką. W porze zimowej nosi na sobie wełniane, tkany w barwne pasy spencer i wełnianą, podobnie tkaną spódnicę, nazywaną gdzieś *„letnikiem”*. Dziewczęta, zamiast kamizel, noszą barwne i wzorzyste gorsety z materji kupnej, na szyi wieszają sznury korali i szklanych paciorków.

Uboża szlachta zaćmiłkowa stara się w miarę możności odróżnić wierzchnim strojem od gminu. Zwykle nosi buty, a tylko do niektórych zajęć używa łapci, na głowie nosi w lecie kaszkiety, na grzbiet narzuca fabryczny surdut. *Poleszacy są brudni od stóp do głów*. Pranie odbywa się przy pomocy nóg, bez wyparzania bielizny, stąd też jest powierzchowne i w razie epidemji zgola problematyczne. Niemycie i nieczesanie włosów powodują u nich obrzydliwą chorobę skóry na głowie, zw. *koltunem*.

Poleszacy są głównie rolnikami. Konieczność jednak zmusza ich do imania się i dodatkowych zajęć, które właściwie są głównymi: rybołówstwa i prac leśnych przy obróbce drzewa, wypalania węgla i t. p. Dość znaczny dochód przynosi sprzedaż suszonych *grzybów*, w które leśnice obfituje, przedewszystkiem zaś domowy przemysł tkacki.

Woj. poleskie liczy 15 m-st i 31 m-ek łącznie z os. W tej liczbie jedynie 5 m-t (*Brześć, Pińsk, Dawidgródek, Kobryń i Prużana*) odgrywa większą rolę.

Brześć, położony na krańcu woj., nie odgrywa takiej roli, jaka mu przysługuje, jako siedz. władz II-iej instancji i pośrednikowi handlowemu; naturalną stolicą Polesia jest *Pińsk*, z tytułu swego centralnego położenia.

Słaba sieć *dróg komunikacyjnych* wpływa na słaby rozwój przemysłu na Polesiu. *Drogi wodne* odgrywają pewną rolę tylko w wewnętrznym życiu krainy. Sieć kolei normalnotorowych na Polesiu, jednym z największych woj. w Państwie, wynosi zaledwie 770 k. a wąskotorowych ok. 200 k. Upośledzenia na punkcie sieci kol. zgoliła nie wynagradza sieć dróg bitych, których jest zaledwie 710 k., a 3 pow.: piński, luniniecki i stoliński nie mają ich wcale. Jedynie w pow. z. i pnz. może się odbywać *ruch samochodowy*, w innych jest skazany na ryzyko korzystania z dróg gruntowych. Jedyną trasą, umożliwiającą automobilistę poznanie skrawka Polesia, jest *d. bita: Chełm—Włodawa—Kobryń—Iwacewicz* i dalej — aż poza kordon. Jako p. w. dla *wycieczek, podejmowanych łodzią lub rowerem*, najdogodniejszy jest *Pińsk*.

Na niektórych odc. istnieje także *ruch autobusowy*. Piechur liczyć się musi z rzadkim zaludnieniem i tem samym wielką odległością jednej os. od drugiej, nadto z labiryntem drożyn i ścieżek, stwarzających często błędne koło. W razie zamierzonego zbroczenia ze stałej drogi na pewną określoną odległość, nie można ufać mapie, lecz należy postarać się o przewodnika.

Doskonałym środkiem turystyki po Polesiu jest *kajak*. Z nielicznymi wyjątkami wszystkie ciekawsze miejscowości i punkty Polesia są położone w niezbyt dużej odległości od szlaków wodnych.

W m-ch i przeważnej liczbie m-ek istnieją hot. i zaj., w których ok. 10 osób znajdzie pomieszczenie bez potrzeby zamawiania *noclegu* naprzód. Trudniejsza jest sprawa z noclegami we wsiach. Możliwe pomieszczenie, gwarantujące pewną czystość, daje tam jedynie szkoła, o ile nie jest wynajęta w czasie za przepierzeniem i o ile nauczyciel nie wyjechał na ferje. Ostatnią deską ratunku może być również plebanja, o ile ma się do czynienia z 2 lub 3 osobami. Większa grupa turystów, reflektująca na noclegi w szkole, powinna zwrócić się pisemnie do inspektora szkolnego i kierownika szkoły na 10—14 dni naprzód. W kilku miejscowościach znajdują się urzędowe *schr. noclegowe w szkołach*.

Zdarza się, że w niejednej wiosce nie można dostać kromki chleba, szklanki mleka, a niejednokrotnie z użycia mleka skwapliwie się rezygnuje... Masło można nabyć jedynie w m-ch, dworach lub w dobrze zagospodarowanych os. wojskowych. O jaja i drób naogół nie trudno. Posiadacz *aparatu fotograficznego* zaopatrzyć się powinien w potrzebny materiał, bo m-a poleskie z wyjątkiem *Brześcia*, mogą nie dopisać.

Warto trzymać się zasady umawiania się zgóry o każde wynagrodzenie; za furmanki Poleszycy zwykli stawiać wygórowane żądania powyżej taryfy — lecz, przy umiejętnej taktyce, zniżają ceny do poł. Przy szukaniu furmanki zasięgnąć rady u nauczyciela, ewentualnie posłużyć się sołtysiem.

Woj. poleskie da się *pod względem turystycznym* podzielić na 2 części: obszar o przewadze *momentów historycznych* i obszar o charakterze niemal wyłącznie *przyrodniczym*. Pierwszy stanowi z. i pnz. połac woj., przeciętą kilku linjami kol. i d. bitemi; drugi — obejmuje całą w. i pd. część, bezdrożną i do zwiedzania możliwą głównie przy pomocy wodnych *środków komunikacyjnych*.

Część historyczna woj. (z włączeniem Pińska) da się objechać autemobilem w 4—5 dni; z Kobylnia do Pińska kol.; na 2-ą — uwzględniając najważniejsze szlaki i najcharakterystyczniejsze punkty — wystarczy 10 dni z pomocą kol., łodzi i furmanki.

Do zwiedzania Polesia jest najodpowiedniejszym *czas od 25 czerwca do 11 lipca.*

**112. (Warszawa — Siedlce) — BRZEŚĆ —
WYŻWA — (Kowel).
IWACEWICZE — (Stołpce).**

Linja kol. Warszawa—Kowel 339 k., poc. os. 11 godz.; Brześć—Wyżwa 93 k. poc. os. ok. 2¼ godz.; Warszawa—Baranowicze—Stołpce 487 k.; poc. os. do Baranowicz ok. 10½ — godz.; z Baranowicz do Stołpców ok. 2 godz.

A. (Warszawa—Siedlce)—**Brześć**—Wyżwa—(Kowel).

Odc. Warszawa—Mrozy — p. t. „III Przewodnika po Polsce”; Siedlce — Brześć str. 197 (Podlasie).

Na 214 k. *Brześć Centr.* (st. kol., rst., węzeł kol. Brześć—Chełm, Brześć—Grajewo, Brześć—Luniniec, Brześć—Warszawa, Brześć—Stołpce i Brześć—Kowel). 1 k. od dw. na pd. — m-o woj. wydzielone: **Brześć n. Bugiem**, dawniej Litewskim nazywany, na pr. brzegu Muchawca, uchodzącego 2 k. poniżej do Bugu; 135,6 m. n. p. m.; 50,282 msk., w tej liczbie 22,250 osób, posługujących się w domu językiem polskim. Z wyznań: mojżeszowe—53% ogółu ludności, katolickie 32%, prawosławne 14%, przyczem poł. wyznawców przyznaje się do narodowości rosyjskiej.

Brześć ma charakter m-a handlowego (p. węzłowy kol. z 2 dw.), częściowo przemysłowego, a duża ilość władz i urzędów wyciska na nim piętno biurokratyczne (cała połać złożona z 3 kolonij urzędniczych). Z odległości czyni wrażenie grodu rosyjskiego (wyniosłe kopuły paru cerkwi). Wytyczenie szerokich zadrzewionych ulic, w postaci regularnej siatki, elkt., częściowe urządzenie wodociągowe, kostkowe chodniki, bruki, 2 duże parki i piękny bulwar nad Muchawcem coraz więcej upodabniają go do m-st zachodnich.

Historja: Dawny Brześć był z natury doskonale umocniony, zwłaszcza gdy od w. przylegały doń niezmierne bagna poleskie. Od najdawniejszych czasów stanowił on przedmiot walki między Polską i Rusią i za pierwszych Piastów przechodził z rąk do rąk. Wraz z Rusią, jako dzielnicowe ks., podlegał władztwu Mongołów, niem mało ucierpiał od podlaskich Jadzwingów, aż za Gedymina dostał się w blisko 5-cio wiekowe władanie Litwy, służąc za podstawę do podbojów na wschód i defenzywy wobec Krzyżaków, na pnz. Silny wzrost m-a datuje się od nadania mu w 1390 r. prawa magdeburgskiego przez Władysława Jagiełłę. Za Jagiellonów odbywały się w ludnym i bogatym Brześciu niejednokrotnie narady, zjazdy i sejmy partykularne litewskie i wspólne litewsko-polskie. Od daty unji lubelskiej stał się Brześć stolicą nowoutworzonego woj., składającego się z 2 pow.: brzeskiego i pińskiego, tytularną sedz. — woj. i kasztelana brzeskiego. W „złotym wieku” przedrozbiorowej Rzplitej upamiętnił się Brześć wydaniem wspaniałego pomnika wybornego języka polskiego — *przekładu biblij* („brzeskiej”). Za ostatniego Wazy przyszył na m-o ciężkie czasy. Opanował je Karol X Gustaw, po nim — Rakoczy. Z końcem owego wieku rozgorzały w woj.-e walki wielmożów litewskich, co się i na jego stolicy fatalnie odbiło. W walkach o wyzwolenie Polski w XVIII w. od przemocy rosyjskiej — nie brakło Brześcia. Służył Puławskim do rozszerzenia konfederacji barskiej na Litwę, a w r. 1794 musiał patrzeć na śmiertelne zmaganie się korpusu Sierakowskiego z armją Suworowa na pobliskich polach. Po rozbiorach państwa Brześć miał odgrywać rolę silnego bastjonu rusycyzmu, promieniującego w głąb polskiego Zabuża i był jednym z etapów męczącej podróży polskich „miałieżników” i „rewolucjonierów” za Ural. Obecne jego położenie datuje się od stu lat, gdy na skutek ukazu cesarza Mikołaja I historyczny Brześć, położony przy ujściu Muchawca do Bugu, został niemal doszczętnie zburzony, a na jego miejsce wzniesiono do dziś istniejące gmachy forteczne na wyodrębnionem terytorjum. Mieszkańców zburzonego m-a osadzono o 2 k. na w.

Doj. 3 poc. os. na dobę z Warszawy bezp. do Brześcia. W Brześciu zbiegają się d. bite: z Białej Podlaskiej, Chełma — Włodawy, Kowla, Kobrynia i Kamieńca Litewskiego. Komunikację wodną stanowią: Bug i coraz więcej uszlawniany Muchawiec. Z dw. głównego do m-a *drż.* (1 zł. 50 gr.), *tk.* (2 zł.), aut. (25 gr.).

Dw. kol. 2: główny (I) — 2 k. od centrum m-a, towarowy (II) — 1 1/2 k.

Dw. aut.: ul. Jagiellońska. **Aut.:** Z i do Warszawy 2 razy dziennie — 9 zł., z i do Kobrynia 3 razy dziennie — 3 zł., z i do Berezki Kartuskiej przez Kobryn raz dziennie — 6 zł. 50 gr., z i do Chełma raz dziennie — 7 zł., z i do Ratna raz dziennie — 4 zł., z i do Wysokiego Litewskiego 2 razy dziennie — 2 zł. 50 gr., z i do Kamieńca Litewskiego przez Żabinę 2 razy dziennie 3 zł., z i do Kamieńca Litewskiego przez Czernawczyce 2 razy — 3 zł., z i do Domaszewa 4 razy — 2 zł. 80 gr.

Przystań na Bugu i Muchawcu — w kierunku pnw. od m-a.

Ltn.: w twierdzy.

Pcz.: ul. Jagiellońska.

Hot.: Angielski (z tif.) — Sadowa 15, 10 miejsc od 3—5 zł.; Astorja — Steckiewiczza 12; Centralny — Białostocka 23; Krakowski — Steckiego 6; Polski — Steckiego 36. W tych ostatnich ceny od 2 zł. 50 gr. do 3 zł. 50 gr. za pk.

Schr.: Wycieczki szkolne w państwowem gimnazjum im. R. Traugutta, ul. Mickiewiczza 7, kilkadziesiąt łż. Zwracać się uprzednio pisemnie do dyrekcji zakładu.

Rst. i kaw.: „Bar” — ul. 3 Maja. Klub Obywatelski — ul. 3 Maja 40. „Kresówka” — ul. Steckiewicza 29. „Majorka” — (kaw. i cuk.) ul. 3 Maja. Kaw. Skibińskiego — ul. 3 Maja. Świtezianka” — ul. 3 Maja.

Bnk. i kantory wymiany — Polski — ul. Unji Lubelskiej. K. K. O. ul. Zygmuntońska. Kantor wymiany — ul. Dąbrowskiego 29.

Biuro podróży: „Orbis” — ul. 3 Maja 16.

Organiz. turystyczne: Oddz. Brzeski P. T. K. — gmach państw. gimnazjum im. Traugutta — ul. Mickiewicza 7. Zapoczątkowane 2-e na Polesiu — *muzeum regionalne*, narazie w gmachu tegoż gimnazjum. *Informacyj turystom* udziela inż. Lecewicz (Wydz. Komunikacyjno — Budowlany Urzędu Woj.) Wskazaniem jest uprzedzać pisemnie Oddz. P. T. K. o terminie wycieczki.

T-wo Popierania Przemysłu Ludowego na Polesiu, ul. 3 Maja 6 Duży zapas różnego rodzaju wyrobów ludowych z dziedziny haftów, ceramiki, rzeźbiarstwa. i t. p. Szczegółowe informacje na miejscu.

Elkt.: 220 v.

Wodociągi częściowo.

Kanalizacji brak.

Czasopisma: „Express Poleski” (dziennik) — ul. Zygmuntońska 17; „Gazeta poleska” (tygodnik) — Piłsudskiego 8; nadto kilka żydowskich.

Kina: Adria — ul. Dąbrowskiego; Miraż — ul. 3 Maja 14; Sarwera — ul. Teatralna 4.

Sporty: Stadjon Sport. — Aleja Wolności. Strzelnica Zw. Strzeleckiego — ul. Unji Lubelskiej, obok Urzędu W. F. i P. W. T-wo Wioślarskie i przystań — na Muchawcu; wypożyczalnia łodzi.

Centrum m-a, dzielnicę wieczorowych spacerów i najładniejszych sklepów, stanowi ul. 3 Maja; doj. od głównego dw. (Brześć C.) niecałe 2 k. ulicą Unji Lubelskiej, najładniej zabudowaną nowoczesnymi gmachami: b. Biuro Meljoracji Polesia, Wydz. Komunikacyjno-Budowlany Urzędu Woj., Okręgowa Izba Kontroli Państwa, Bank Polski, Izba Skarbowa, Urząd W. F. i P. W. i Strzelnica.

Twierdza. Od głównego dw. kol. drż. — przed kat. kość. *parafjalny* z poł. XIX w., w pobliżu którego — st. *kolejki wąskotorowej*, kursującej co godz. od rana do godz. 10 wieczór. Za opłatą 30 gr. doj. w ciągu 20 minut w obręb *zabudowań fortecznych*. Można dojechać do twierdzy z m-a również *drż. konną* za opłatą 5 zł. w obie str. łącznie, z 15 mn. postojem, względnie taniej, według umowy. *Tks.* o 2 zł. drożej. Dorożkarz wskaże w twierdzy *biuro*, udzielające zezwolenia na zwiedzanie po okazaniu dowodu osobistego. *W obrębie fortecy przewodnika niema.* Twierdza wznosi się na gruzach historycznego Brześcia, na obszarze systemu wodnego, stworzonego przy ujściu Muchawca do Bugu. Wiele gmachów, stanowiących siedz. urzędów wojskowych — to b. klasztory i kościoły starego m-a. I tak: obecna siedz. D. O. K. — to b. *klasztor jezuicki*, w którym przebywał X. Piotr Skar-

ga, pracując nad doprowadzeniem do skutku dzieła budowy kościoła w latach 1595—1596; stojący dalej na uboczu budynek piętrowy, zw. „białym pałacem”, stanowił niegdyś klasztor OO. Bazylianów i w r. 1918 upamiętnił się zawarciem słynnego pokoju „Brzeskiego” między Niemcami, Austrią i Sowietami; wznoszący się w środku twierdzy kość. garnizonowy należał niegdyś do OO. Augustjanów, rząd rosyjski przebudował go na cerkiew, po wojnie przywrócono mu charakter kat. Wznoszący się za kan. piętrowy gmach o 3-ech bokach prostokąta stanowił dawniej klasztor P.P. Brygidek, obecnie wojskowe więzienie śledcze, w którym także więźniowie cywilni zamknięci są niekiedy.

W obrębie twierdzy można otrzymać zimną przekąskę na st. kolejki, ciepłą — w kasynie oficerskiej („Biały Pałac”).

Wycieczki: 8 k. d. gruntową na pnz. — w. Skolki, za szeroko rozlaną i bogatą w wodę rz. Leśną. Majątek rodziny Ursyn-Niemcewiczów. Miejsce urodzenia i częstego pobytu poety i męża stanu Juliana Ursyna Niemcewicza. Duży dwór murowany w pięknym i rozległym parku. Kaplica dworska służy okolicznej ludności jako kość. filjalny parafji brzeskiej.

217 k. Brześć Poleski (st.). Odległość od m-a ok. 2 k. — 229 k. Kamienna k. Brz. (p. o.); — 239 k. Zakrucin (st.); — 249 k. Porzeżyn (p. o.). Linja kol. w miarę oddalania się poc. od Brześcia na pdw. odsłania przed okiem turysty coraz bardziej interesujące widoki krajobrazu poleskiego.

260 k. Maloryta (st.); trasa kol. przecina d. bitą Kobryń—Włodawa, m-ko, **pcz.** i **tlg.** — ul. Szkolna; **hot.:** 1) ul. Mościckiego 2) ul. Piłsudskiego, oba na 6 osób łącznie, cena 1 zł.; **rst.** Spreiera ul. Piłsudskiego (ob. 80 gr. — 1 zł.).

Ul. Piłsudskiego stanowi główną arterję m-ka w kierunku z. Przy niej kość. — 1 k. od centrum. 3 k. na pdz. — sanatorium dla gruźlików, sejmikowa przychodnia lekarska; apt., lekarze. Kiosk benz. Elkt. — 120 v. Informacyj bliższych udziela kierownik szkoły.

Wycieczki: Sz. na pdz. 15 k. — w. Ottusz, n. malowniczym jeziorem tejże nazwy (dług. 3 k., szer. 1 k.) na obszarze źródeł i górnego biegu Prypeci. We wsi znajduje się cerkiew parafjalna, **pcz.**, apt. i lekarz. W miejscowych chatkach nabyć można po przystępnej cenie pięknie haftowane ręczniki i części stroju ludowego. Stąd furmanką za 2 zł. 50 gr. do j. Orzechowskiego, 9 k. doj. od sz. d. połną. Dług. jezera 4 k., szer. 2 k., brzegi bagniste; uchodzi za jedno z najryb-

niejszych na Polesiu. Nad jeziorem duża w. *Orzechowo* z cerkwią parafjalną.

Z Ottusza do j. Piszczkańskiego — 15 k.; stamtąd 4 k. — j. Świtaz, Pulmo i Lucemierz str. 258.

272 k. Chotysław (p. o.); — 282 k. Zabłocie (st.), $\frac{1}{2}$ k. d. polną na pnw. znaczne j. *Turskie*, połączone kan. *tursko-orzechowskim*, przecinającym *bloto Dubowo* z kan. *Królewskim*. Poc. przejeżdża przez most n. niedużą jeszcze, ale już dla wodnej żeglugi wystarczającą rz. Prypeć. — 296 k. Krymno (st.); — 307 k. Wyżwa (p. o.).

Obok—rz. *Wyżówka*, połączona kan. z j. *Wolańskim* i *Białem*, od którego kan. *Białojezierny* uchodzi do kan. *Królewskiego*. Od miejsca połączenia się obu tych kan. można dalej popłynąć kan., *Królewskim* w str. Kobrynia i Brześcia, albo w str. Pińska. Zarówno nad j. *Turskim* (w Zabłociu lub we w. Tur), jak w Wyżwie, można na umówionych warunkach wynająć łódź, celem odbycia wycieczek wodnych na wyżej wymienionych kan. (Opis szczegółowy — str. 265).

Odc. Wyżwa — Kowel p. t. II „Przewodnika po Polsce”.

B. (Warszawa—Siedlce)—Brześć—Iwacewicze—(Stołpce).

Warszawa—Brześć — str. 197.

240 k. *Żabinka* (st. rst., p. węzłowy dla linii kol. do Pińska, Baranowicz i Stołpców); $\frac{1}{2}$ k. na pnw. — os. 1,207 mszk., zabudowana jak m-ko, szereg domów murowanych, nawet piętrowych, sklepików i nieoficjalnych domów noclegowych; *hot.* nawprost dw. (pk. 1 zł. 50 gr.). *Rst.*: w b. stacyjnym (ob. — 1 zł. 60 gr.) lub u *Karwowskiej*, ul. *Kościuszki* 25 (ob. — 1 zł. 50 gr.). *Andrzej Hawryluk* *naprawia rowery i samochody*. W *Żabince* zbiegają się 2 d. bite; od *Janowa Podlaskiego* i od *Kamieńca Litewskiego*. Stąd wspólną odnogą, przecinającą rz. *Muchawiec* — dochodzą w *Chwedkowiczach* do d. bitej *Brześć—Kobryń*. Nowy kość. murowany. 7 k. na pn. sz., — dziedziczna niegdyś rodziny *Kościuszków* — w. *Siechnowicze*, od której brali przydomek *Siechnowickich*. W swych latach szkolnych *Tadeusz Kościuszko* najczęściej wakacje spędzał w *Siechnowiczach*, w których miał później swój dział. Przy dzisiejszym dworze (własność rodziny *Bulhaków*) znajduje się *ogród-labirynt*, pomysłu *Naczelnika*. Naokół pełno małych folw., należących do bardzo ruchliwej szlachty, z której głównie składał się oddział powstańczy *Romualda Traugutta*. Doj.

furmanką do Siechnowicz 2 zł. 11 k. od st. Żabinka na z. — przy sz. Brześć—Kobryń, w odległości 6 k. od w. Telmy — stara miejscowość *Zbirogi*. Drewniany kościół z r. 1620, fundowany przez Agatę Pacową z cudowną figurą Pana Jezusa. Warto widzieć *odpust w Zbirogach* w uroczystość Przenajświętszej Trójcy, na który ściągają tysiące ludzi z pow. brzeskiego i kobryńskiego w *strojach poleskich* i zaściankowi sensaci. Ciekawe typy z okolicy można tu zresztą oglądać w każde święto, na mniejszą jednak skalę. Cena furmanki od Żabinki 3 zł., od Telmów 2 zł. Z Żabinki do Telmów można się również dostać aut. w cenie 1 zł.

262 k. Tewle (st.); — 287 k. Orańczyce (st. b.)

Obok st. dom noclegowy; pk. — 1 zł. 50 gr. Posiłek w rst. na st. 1 k. na pn. — m-ko *Linowo*. Murowany kościół. kat.

Linja wąskot. Orańczyce — Pruzana — 13 k., poc. os. ok. $\frac{3}{4}$ gdz. 6 k. Koszarka (p. o.).

13 k. **Prużana** (st.). Odległość środka m-a (ryнку od st. — 1 k. Bagaż zanoszą agenci hot., co wlicza się do rachunku za nocleg. M-o, — 161 m. n. p. m., u zbiegu rz. Muchy i Wiecu, które stąd tworzą rz. Muchawiec. 8,368 mszk. Zb. dróg bitych: Siemiatycze — Wysokie Litewskie — Pruzana; Bielsk Pcdłaski — Pruzana; Różana — Pruzana; Zapрудy (rozgałęzienie sz. Kobryń — Iwańczyce — Słuck) — Orańczyce — Pruzana. Komunikacja aut., ułatwia dostanie się do Kobrynia, Bielska Podlaskiego (przez Białowieżę i Różanę). Charakter m-a drobno-kupiecki; mszk. przedmieście zajmują się warzywnictwem i garncarstwem.

Historja: Pruzana, niegdyś Dobuczynem zwana, wchodziła w skład ks. kobryńskiego, z którym dostała się królowej Bonie i z tego powodu szczyci się herbem Sforzów na pieczęci miejskiej; później stała się własnością królowej Anny Jagiellonki, jako dobra oprawne. Z kolei dobra pruzzańskie stanowią ekonomję królewską. Po upadku Polski cesarzowa Katarzyna darowała je generałowi Rumiancewowi, który e wkrótce Polakom rozsprzedał.

Elkt.: 120 v., czynna do północy.

Dni targowe: poniedziałki i czwartki.

Hot.: Cukiermana (ul. Pacewicza, róg ul. 3 Maja), Gołubowicza — (ul. Kobryńska róg ul. Dąbrowskiego), Mostowliańskiego — (ul. Dąbrowskiego), „Warszawski”, Krakowski”, i „Wileński” — (ul. Dąbrowskiego.) Białostocki — (ul. Rzezuicka, róg rynku). Ilość miejsc 6 — 8, cena 2,50 — 3,50 zł.

Rst. najczęściej zalecana — w Klubie Obywatelskim — ul. 3 Maja.
 Kioski benz. 2 — w rynku, oraz u wylotu ul. 3 Maja, przy ul. Paccwicza.

Kiosk z dziennikami — tamże.

Naprawy samochodów i rowerów: ślusarz-mechanik Stanisław Mączynski, posiada aparat do spawania metali.

Bnk. K. K. O. i kilka drobnych bnk. spółkowych.

Koło Krajoznawcze Stowarzyszenia Nauczycieli.

Apt.: kilka — i lekarze.

Kina: — ul. 3 Maja.

Aut.: Z Orańczyc do Prużany kursuje stale 2 razy na dobę, cena 1 zł. 20 gr. Aut. Białowieża — Prużana str. 173. (Puszcze).

Kość. murowany, 2 cerkwie (w soborze starożytny obraz *Matki Boskiej*), nadto na cmentarzu prawosławnym — cerkiewka pounicka.

18 k. na z. — sz. (35 k. od os. Białowieża) — m-ko *Szereszów* str. 173 (Puszcze); — 22 k. od Prużany na pdz. — przy sz. bitej Prużana — Wysokie Litewskie, o 2½ k. od sz., między Horodecznem i Libją — murowana *kapliczka*, wzniesiona w r. 1912 dla upamiętnienia zwycięskiej potyczki Rosjan z grupą armji napoleońskiej.

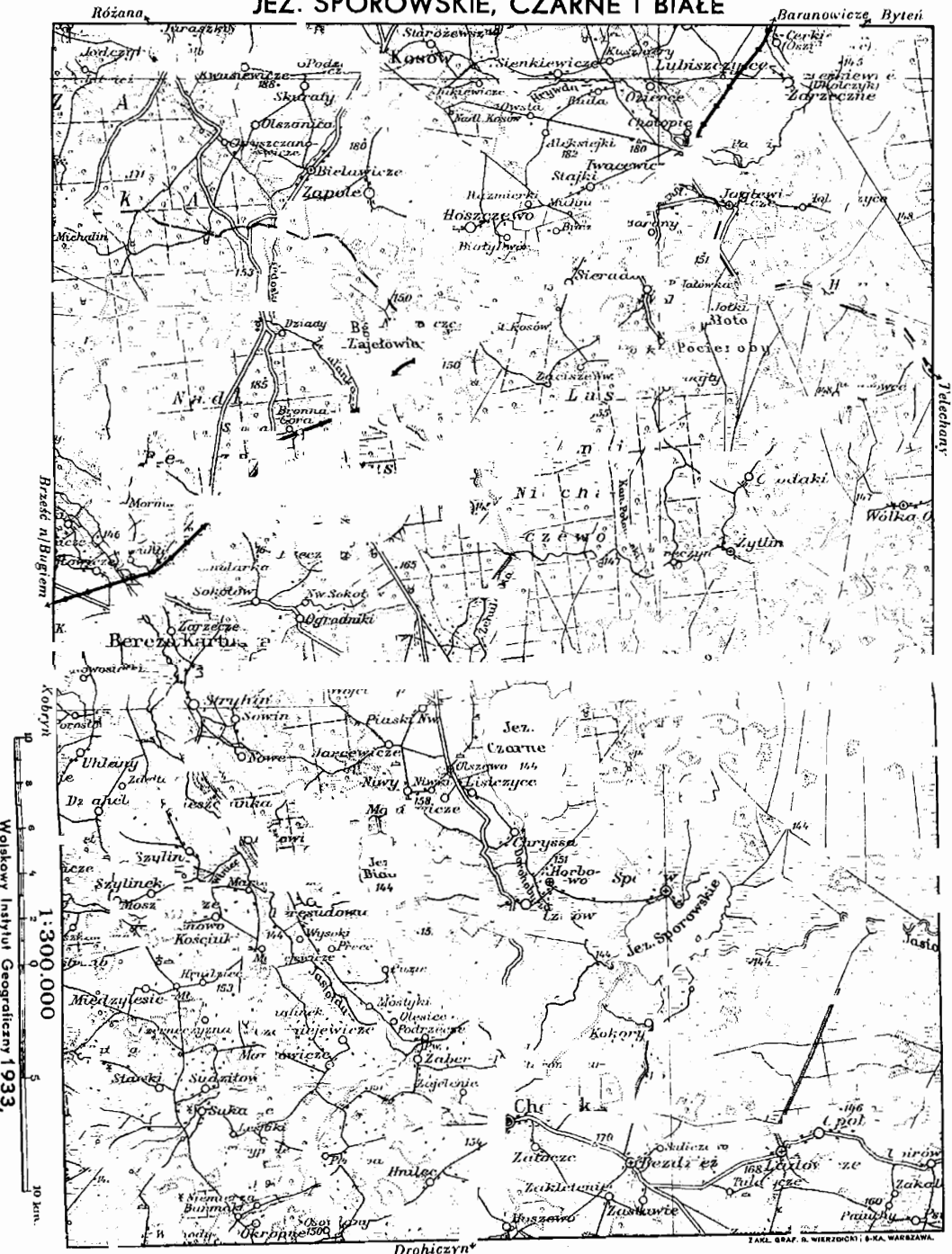
299 k. Pawłowicze Poleskie (p. o.)

313 k. **Bereza Kartuska** (st., b.), 5 k. sz. na w. (drż. 1 zł.) — m-ko na pr. brzegu spławnej Jasioldy, przy d. bitej z Kobrynia do Iwacewicz, 4412 mszk. poł. chrześcijan. Ludność zajmuje się drobnym handlem, rzemiosłem, rybołóstwem i rolnictwem. Pcz. w poł. d. między rynkiem i cerkwią, kilku lekarzy i apt. Hot.: Sieleckiego, Serlina i „Krakowski” przy ul. Szosowej, pk. — 2 zł. — 2 zł. 50 gr.; miejsce od 6—10. Kiosk benz. w rynku. Naprawę samochodów i rowerów wykonują: German Kolman ul. Kościuszki i Kapłan przy ul. Zaulek Rynkowy. Elkt. 120 v. Komunikacja aut. z Brześciem przez Kobryń, str. 223.





Historja: M-ko rozwinęło się od czasu wzniesienia w r. 1648 przez podkanclerza litew. Lwa Sapiechę *warownego klasztoru Kartuzów*. Gościł tu car Piotr Wielki i król August II. Karol XII wziął w 1706 r. klasztor szturmem. Kasała klasztoru nastąpiła w r. 1870, rozebrano większą część na koszary dla wojska.





Pozostało do dziś tylko skrzydło tego klasztoru z zarezerwowanymi dla potomków fundatora pokojami; tu również mieściła się kaplica kat., obsługująca wiernych przed wzniesieniem kość. parafjalnego w r. 1933. Pozostały *mury obwodowe* w kształcie 6-boku, z piękną *bramą wjazdową* i z 4 *basztami* w narożnikach murów. Ze wspaniałego kość. pozostała część ceglanej dzwonnicy. Zakrystjan Kul

JEZ. SPOROWSKIE, CZARNE I BIAŁE



Wojtkowy Instytut Geograficzny 1933.

-  Kolej dwu lub wielotorowa
-  Kolej jednotorowa (Stacja, przyst.)
-  Kolej wąskotorowa
-  Szosa I. kl.

-  Szosa II kl.
-  Traki, droga utrzymana
-  Droga wiejska
-  Ścieżka

TABL. GRAF. 6. WIERZBIŃSKI, B.-KA, WARSZAWA.

udziela za drobnem wynagrodzeniem szczegółowych informacyj. Murowana cerkiew i nowowzniesiony w r. 1933 kość. kat.

Wycieczki: 16 k. d. gminą na w. — w. *Piaski Stare* (1,434 masz.) nad j. *Czarnem* (p. n.). **Schr.** szkolne (nawet dla grupy z kilkudziesięciu osób złożonej, trudniej natomiast o wyżywienie większej liczby turystów). **Pcz.** Felczer. Cerkiew, okazały pałac hr. Pusłowskich i w pobliżu magazyn gorzelnii w kształcie baszty, w której zamknął się i zaciekle bronił oddz. powstańców w r. 1863. 3 k. na pdz. d. polną do j. *Białego*, najmniejsze w grupie jezior: *Czarnego*, *Sporowskiego* (str. 238) i *Białego*. Do j. *Czarnego* wpada od pn. rz. *Żygulanka*, w której średnim biegu, 15 k. na pn. od *Piasków*, ma swoje żeremia *kilka rodzin bobrów*. Należy otrzymać w *Berezie Kartuskiej* pisemne pozwolenie Nadleśnictwa Państwowego. Wynajęty w *Piaskach* lub w *Berezie* woznica dowiezie do siedziby bobrów.

Z *Piasków* 8 k. d. gminą na pdw. — w. *Chryssa*, położona u dolnego cypla dużego, błotnistej j. *Czarnego* (17 k²), należącego do hr. Pusłowskich, właścicieli rozległych dóbr leśnych *Piaski* lub *Pieski*. Z *Chryssy* na pdw. — w. *Zdzitów*, stąd na w. — w. *Sporów* i j. *Sporowskie* (str. 263).

Wycieczka wodna od tych 3 jezior *Jasiołdą* str. 263.

Z *Piasków* na pd. 17 k. *Chomsk*, str. 238.

330 k. *Bronna Góra* (p. o.) z dużym tartakiem, n. rz. *Żygulanką* z żeremiami *bobrowemi*.

340 k. *Kossów* (st. b.), prowadzi tędy bita d. *Kobryń* — *Iwacewicze* (*Shuck*), i stąd biegnie jej odgałęzienie na pnz. do m-ka *Kossowa* (13 k.). Na tym odc. istnieje stały ruch aut.: cena do m-ka 1 zł. 80 gr. *Furmanka* 3 zł. *Hot.:* największy: „*Kupiecki*” — ul. *Kościuszki* (8 łz.), pk. 2 zł. *Rst.* *Baczyńskiego* (*Klub Oficerów Rezerwy*) w rynku (ob. — 1 zł.), oraz w domu *Ludowym*, na skrócie do *Mereczowszczyzny*.

Murowana cerkiew w rynku i kat. murowany kość., fundacji hr. Pusłowskich. W księgach kość. znajduje się *metryka chrztu* *Tad. Kościuszki*. *Pcz.*, tartak parowy. W okolicy dużo gospodarstw osadników wojskowych. 2 k. na pd. od m-ka przy sz. — niewielka wioska *Mereczowszczyzna*, miejsce urodzenia *Tadeusza Kościuszki* w r. 1746. Dworek, w którym ujrzał światło dzienne *Naczelnik Narodu* — drewniany z gankiem na słupach, liczy 4 pokoje; w narożnym — tablica pamiątkowa. Wznosi się tu również okazały *pałac*, postawiony przez hr. Pusłowskich, b. dziedziców *Kossowa* i *Mereczowszczyzny*. Obecnie — biura starostwa *kossowskiego* i wydziału *sejmikowego*. W niektórych salach zachowały się *piękne stiuki*. Wokół rozciąga się rozległy *park*.

wraz z Chotyniczami wchodzi w skład *dóbr krzywoszyńskich* (ok. 100.000 ha), należących do Jarosława hr. Potockiego. W olbrzymich lasach są *tosie* i kilka, ostatnich na Polesiu, sztuk *niedźwiedzi*. Chronią je rozciągające się naokół bagna: Jasień, Kaczajskie i Pohoń wraz z j. Wygonowskim (str. 000). Zupełna bezdrożność utrudnia zwiedzanie tej dziko-romantycznej części Polesia. Gleba bardzo uboga, ludność niesłychanie zacofana, czerpiąca zarobki z przemysłu leśnego, będącego obecnie w zastoju. Typom i strojom okolicznej ludności przypatrzeć się można w Hancewiczach w dzień targowy co czwartek.

Hot.: Sagalowa, Słuckiego, Gancewicza, Lisa i Wikrowickiego (pk. — 1 zł. 50 gr.). Rst. — Krasieńskiego (ob. 1 zł.). Kaw. — Grąbeckiego. Prowizoryczna kaplica kat., duża cerkiew prawosławna, 2 bożnice, lekarz, felczer, pcz.

Ruch na leśnej kol. wąskotorowej — zależny od kalkulacji gospodarczych jej zarządu, niema stałego rozkładu jazdy. W lecie przychodzi od *Ludwikowa* i *Deniskowicz* i odchodzi w tamtą str. codziennie jeden poc. towarowy z doczepionym wozem pcz.-os. Mimo dużych niewygód warto odbyć tą kol. wycieczkę, trwającą dobę. Przejeżdża się olbrzymie stare lasy w górnym biegu rz. Cny, okolone bagnami Jasień. W Deniskowiczach (od Hancewicz 10 k.), wielki tartak parowy, na plebanji prawosławnej spora i ciekawa bibl. proboszcza, z wielu *starymi drukami*, rzadkość w tak wielkiem odludziu. Wskazówek co do noclegu udzieli administracja dóbr ks. Radziwiłłów, lub kierownik szkoły. Końcowym punktem kol. jest m. *Ludwikowo* (40 k. od Hancewicz), n. rz. Łania, która na pewnej przestrzeni stanowi granicę polsko-sockiewicką. Pcz., lekarz, hot.: Bulwankiera i Berezina, mogące pomieścić ok. 14 osób, i wyszynk Roleckiego (ob. 1 zł.) — Za pozwoleniem władz K. O. P. korzystać można z garnizonowych urządzeń sportowych i zwiedzić stanicę.

263 k. Lusino (st.). — 278 k. Malkowicze (st., b.). — 291 k. Luszcza (st.). 21 k. d. gruntową na pnw. (furmanka 4—5 zł.) — w. *Wielkie Czuczewicze*, pcz., lekarz, u którego można nabyć najniezbędniejsze artykuły apt. Noclegi dla 4—5 osób u Ureckiego i Myszałowa. Naokół ogromne obszary leśne firmy „Agahel”, właścicielki fabryki w Mikaszewiczach. Wycieczka 6 k. na pd. d. gruntową nad *bagno Hryczyńskie* (str. 246). — 290 k. Bostyn (p. o.). — 303 k. Działłowicze (st.).

316 k. *Luniniec* (st., rst., p. węzłowy kol. Brześć — Mikaszewicze i Wilno — Równe), m-ko, 8,000 mszk.; dw. kol. w środku m-ka.

Hot.: „Warszawski”, Muzykanta i „Bristol”; I-szy cieszy się największym wzięciem (pk. 2—3 zł.). Oprócz rst. na dw. kol. uczęszczane są „Lotos”, „Złoty Róg”

i kaw. Łazarewicza. M-ko jest niedawnego pochodzenia, rozwinęło się z niewielkiej wioski, dzięki dogodnemu położeniu na skrzyżowaniu kolei. Elkt. 120 v. czynna do północy. Murowany kośc., świeżo wzniesiony, murowana cerkiew. Duże boisko w ogrodzie kol. i boisko przy gimnazjum. Apt., paru lekarzy, felczer.

Po żelaznym moście o dużej rozpiętości poc. przejeżdża nad majestatyczną Prypecią. — 329 k. Prypec (p. o.). — 340 k. Osowa Poleska (p. o.). — 345 k. Widzi-bór (st.); 22 k. na pdz. d. połną (furmanka 3 zł.) — w. *Kołodno*; w okolicznym lesie stoczył oddz. Traugutta 12 i 13 lipca 1863 r. 2-krotną potyczkę z wojskiem rosyjskiem, poczem wycofał się na zachód; na pobojuwisku wznosi się mogiła poległych.

360 k. Horyń (st., b.); 6 k. d. gruntową na pnw. przez w. Rzeczycę — (drż. i furmanka ze st. 1 zł. 50 gr.) m-o pow. *Stolin* n. Horyniem, 6,328 mszk.; charakter drobno-kupiecki i rolniczy. Elkt. 120 v., czynna do północy. Murowany kośc. fundacji Korzeniewskich z r. 1817. Hot.: Glejbermana (9 ł.) i Radkiewicza (10 ł.) w rynku; Gobermana (6 ł.) przy ul. Dąbrowskiego (pk. 2 zł.). Rst. w Klubie Obywatelskim przy Lipowej. Paru lekarzy, felczer, szpital, apt., pcz. — przy d. wiodącej do Dawidgródka. K. K. O.

Stolin zapisał się w dziejach klęską wojsk litewskich 1655 r. w potyczce z armją moskiewską pod wodzą kniazia Wołkońskiego. Zmieniał kilkakrotnie właścicieli — (w XVI w. ks. Sołomereccy, w pocz. XVIII w. ks. Wiśniowiccy, Pocijowie, Skirmuntowie, wreszcie Korzeniewscy, ostatnio Haślakiewiczowie).

2 k. na pnw. d. gruntową — w. *Mańkiewicze*, n. Horyniem. Nad rzeką w rozległym parku *zamek* ks. Radziwiłłów, ordynatów dawidgródzkich. Rezydencja ozdobiona *wspaniałemi trofeami myśliwskimi*, dla zwiedzających *nie-dostępna*.

26 k. od Stolina na pnw. d. gruntową, a przeszło 40 k. wodną na Horyniu — m-ko *Dawidgródek* — str. 245. (Drż. lub furmanka ze st. Horyń — 7 zł.).

18 k. na z. od st. kol. Horyń, dobrą d. gruntową — ciekawa miejscowość — *Horodno* (24 k. od Stolina, przez Terebieżów Górny i obok Derewny), zbudowana na ostrowiu, otoczonym z 3 stron *blotami Moroczno*; 3.700 mszk. Ludność zajmuje się od XVII w. *garnearstwem*, dzięki

wybornej glince kaolinowej, wydobywanej w okolicy. *Ceramika horodniańska* odznacza się oryginalnym kształtem, polewą i motywami zdobniczymi; rozchodzi się po całym w. Polesiu i pnw. Wołyniu. 2 cerkwie: dawna prawosławna i niedawno kreowana unicka dla obsługi kilkunastu rodzin, osadzonych na roli i pochodzących ze wsch. Małopolski. Pecz., domy noclegowe Kurtacza i Niedźwiedzia — ul. 3-go Maja. Ciepły posiłek u kierownika szkoły.

9 k. od Horodna na pn. d. połną — *Kolodno* (str. 233).

2 k. na pdw. za st. kol. i rz. Horyniem (8 k. od Stolina, przeprawa pod w. Strugą) duży las w *Woroniach* posłużył oddz. Traugutta za miejsce wypoczynku i upamiętnił się pomysłą dla powstańców potyczką 10 lipca 1863 r.

75 k. na pdw. — *Berezów* str. 235.

Poc. z Horynia przechodzi po moście n. rz. Horyń; — 366 k. Buchlicz (st.).

373 k. Udryck (st.), 1½ k. na pnz. — wieś. 7 k. na pdz. d. gminną między ramionami Horynia — m-ko *Wysock* (furmanka 1 zł. 50 gr.), 3,950 mszk., pecz., apt., lekarz, cerkiew, noclegi u A. Łopaty (1 zł.), rst. Goldberga (odb. — 1 zł. 30 gr.). Położenie bardzo piękne; zauważyć się daje przęściowość terenu od Polesia ku Wołyniowi. Nad panującym nad m-em wzgórzu budynki dworskie — w miejscu, gdzie przed wiekiem jeszcze stał zamek udzielnych średniowiecznych kniaziów na Dąbrowicy (p.n.) i Wysocku. Jagiellonowie nadali w XV w. księstwo dąbrowickie, obejmujące Dąbrowicę, Wysock i Stolin ks. ks. Sołomereckim. W r. 1654 m-ko i zamek uległy straszniemu najazdowi tatarskiemu, po którym już nie wróciły do dawnego stanu. W r. 1674 Wysock został nabyty przez Pawła Teterę, hetmana wojsk zaporoskich, który go później odstąpił warszawskiemu kolegium o. o. Jezuitów.

384 k. Biała n. Horyniem (st.). — 398 k. Dąbrowica — p. t. II „Przewodnika po Polsce”.

Bardzo ciekawy, lecz trudno dostępny zakątek Polesia stanowi **wschodnia część pcw. stollńskiego**, rozciągająca się wzdłuż gr. sowieckiej, rz. Stwigi i jej dopływów. Jest to obszar mało dotąd zbadanych *bagien Halo*, siedlisko *żeremi bobrowych*, bezpieczny schron dla *łosi* i *stanowisko dzikich azalii*. Gleba bardzo nieurodzajna, stąd powstało powiedzenie, że ludność gminy berezowskiej „przez ½

roku ma przednówek, a przez 2-e 1/2 roku cierpi głód. Bezdrożność tego terenu może niejednego odstraszyć, kto jednak zdobędzie się na odbycie wycieczki, wyniesie uzasadnione przeświadczenie, że poznał jedną z najtypowszych okolic Polesia, a w odniesieniu do Państwa — najprymitywniejszy jego zakątek. Zachowało się tu mnóstwo chat kurnych z prymitywnem urządzeniem. Nie brak także zabytków z zamierzchłej przeszłości w postaci mogił, kurhanów, osnutych fantazją.

Dostać się można w omawiane strony najdogodniej od st. kol. *Rokitna Wołyńskiego* na linii kol. Kowel — Sarny — Ostki (p. t. II „Przewodnika po Polsce”). Od Dąbrowicy kol. do Sarn 25 k.; z Sarn do Rokitna kol. 46 k. Z Rokitna dojeżdża się do w. *Berezów* po lichej d. gruntowej dług. 45 k. furmanką w cenie 12 zł. Z Dąbrowicy lichymi drogami przez Jezioro — 72 k. Berezów — spora wieś; pecz., apt. felczer i prawosławna cerkiew parafjalna. Noclegi u Gelfanda, Czeczyka i Brücka (1—2 zł. za pk.). Ob. u tychże na zamówienie (1—2 zł.). Ludność zajmuje się rolnictwem, tkactwem, bednarstwem, wytapianiem smoły i wypalaniem węgla w lasach, w których znajdują się *krzewy dzikiej azalii*. Do Berezowa najłatwiej dostać się w zimie po zamarzniętych bagnach od st. kol. Horyń (str. 233), odległej 75 k., saniami w cenie 25 zł.

Ciekawszą od Berezowa jest — 8 k. na pdw. dobrą d. — w. *Glinne* (od Rokitna 30 k., furmanka 6 zł.). Nocleg w odległej o 4 k. leśniczówce radziwiłłowskiej — *Józefin* (po d. do Berezowa), gdzie znajdzie pomieszczenie nawet zbiorowa wycieczka w liczbie 100 osób w cenie 50 gr. za pk. od osoby. Posiłek w Glinnem u miejscowych żydów. Ultratypowe chaty poleskie starej daty, ciekawe i niedrogie do zakupu stroje ludowe. W okolicy typowa poleska przyroda. Między Glinnem i Józefinem *azalia* nie należy do rzadkości i nawet wieczorem łatwo ją znaleźć po silnym zapachu. W miejscowych lasach *dużo wilków*, nierzadki *ryś*, liczne *cietrzewie*, *gluszcze*, *czaple*. Sterczy tu również szereg *kurhanów*, pochodzących z czasów rebelji Chmielnickiego, wnosząc ze znajdujących monet.

21 k. na pdw. od Berezowa d. polną, a 40 k. od Ostków (furmanka 10 zł.), granicznej st. kol., odległej od Rokitna 11 k., w cyplu, wciskającym się w obszar sowiecki, ciągnie się duża w. *Wojtkiewicze*, w pd. części zbudowana na jakieś starem chrześcijańskim cmentarzysku, na co

wskazują kamienne krzyże z zatartymi napisami; jeden z krzyży jest nawet nazwany „krzyżem 1-go chrześcijanina w tych stronach”. Pod wsią na obszarze 100 ha. znajdują się *pokłady rudy darniowej*, zaś w okolicznych lasach państwowych ciągnie się *pn. granica zasięgu azalji*. W miejscowym leśnictwie można nabyć za 7 zł. zezwolenie na *ustrzał głuszca*. Tuż pod wsią sterczy szereg kurhanów z czasów najazdów tatarskich. 10 k. na pn. od wsi na obszarze 80 ha drzemią 52 bagniste jeziorka, żerowiska niezliczonego *ptactwa wodnego*. Udzielić informacji a nawet oprowadzić w wolnych od służby chwilach może miejscowy leśniczy państwowy, Tadeusz Mazurek lub nauczyciel.

Odc. linii kol. Dąbrowica — Równe — p. t. II „Przewodnika po Polsce”.

115. BRZEŚĆ — MIKASZEWICZE.

Linja kol. 275 k.; poc. os. ok. 6½ gdz.

Odc. Brześć — Żabinka str. 226.

49 k. **Kobryń** (st., b.), 1½ k. na pd. m-o pow. na lw. brzegu spławnego Muchawca, wchodzącego o 15 k. wyżej w skład kan. Królewskiego — i n. rz. Kobrynką. 142 m. n.p. m., 10,000 mszk., przeważnie Żydów. Charakter drobno-kupiecki; skupia się tu znaczna liczba rzemieślników pospolitych branż.

mlk. 120 v.

Doj. drż. z dw., taksa dzienna 1 zł.

Komunikacja aut.: Brześć, Bereza Kartuska, str. 223.

Hot.: Abramowicza (ul. Marsz. J. Piłsudskiego 17. Cena zł. 3; 6 pk.). „Wiktorja” — (ul. Marsz. J. Piłsudskiego 9; cena 1 zł. 50 gr.). „Zbar” ul. Marsz. J. Piłsudskiego 19. (cena 1 zł. 50 gr.). „Włodawski” (ul. 3 Maja 15, — 2 zł.). „Polesie” (ul. 3 Maja 17 — 2 zł.). Ginzburga (ul. 3 Maja 19 — 1 zł.). Weinsteina (ul. Tadeusza Kościuszki 62.). Liczba pk. — przeciętnie 4 — 6.

Rst.: „Sielanka” — ul. 3 Maja. „Odrodzenie” — ul. 3 Maja (ob. 1 zł. 20 gr.). „Zaciszcie” — ul. 3 Maja (ob. 1 zł. 50 gr.).

Kino — ul. 3 Maja, obok — rst. „Zaciszcie”.

Skład benz. — u Feldmana w rynku.

Naprawa samochodów i rowerów u Friedmana w rynku.

Sporty: Miejskie boisko — ul. Brzeska, oraz przystań wioślarska obok mostu na Muchawcu.

Nieliczne zabytki przeszłości wskaże Sawelij Kreczyno — ul. Garncarska 25.

Historja: Kobryń należy do najstarszych os. na kresach. Już w XI w. istniał tu drewniany zamek dzielnicowych ks. ruskich. W poł. XVI w. objęła księstwo w posiadanie królowa Bona i w ciągu kilkuletnie-

o niem władania zarówno m-o, jak dobra wybitnie pod względem gospodarczym podniosła. W r. 1653 bawił w Kobryniu król Jan Kazimierz a w r. 1784 król Stanisław August. W r. 1626 odbył się tu synod unicki pod przewodnictwem metropolity Józefa Rutskiego z udziałem 5 biskupów. Szwedzi dali się dotkliwie we znaki m-u w r. 1655 i 1706. Generał Suworow otrzymał dobra kobryńskie i kazał rozebrać starożytny zamek.

Przed mostem na Muchawcu — drewniana *cerkiewka* pounicka z kilku starymi obrazami polskimi pod chórem; za mostem przy ul. Piłsudskiego, w pobliżu głównej cerkwi — *pomnik Kościuszki* na murowanym cokole, na którym do r. 1919 wznosiło się popiersie generała Suworowa, sprawcy rzezi Pragi i właściciela dóbr kobryńskich z nadania imperatorowej Katarzyny; po obu str. cokołu umieszczono moździerz i kule z czasów wojny krymskiej i rosyjsko-tureckiej 1878 r.; *dworek dyktatora Traugutta* przy ul. tejże nazwy pod Nr. 10; przy ul. Klasztornej gmach sądu pow., b. klasztor po-bazylijański, spalony w czasie wojny, poczem odrestaurowany; w lochach podziemnych, pozostałych po również spalonym kośc., mają się znajdować prochy ks. ks. kobryńskich. Zarówno kośc. parafjalny (obok niego pomniki członków rodziny Kościuszków — Siechnowickich z XIX w.), jak sobór prawosławny z XIX w., nie posiadają nic godnego widzenia.

Wycieczki: 1) 7 k. na z. — opodal sz. brzeskiej d. gminną — mała miejscowość — *Krupczyce*, n. rz. Trościanicą, z malowniczymi ruinami kośc. z cmentarzem naokół (Karmelitów). Na przyległych polach stoczona została 18 września 1794 r. bitwa między cofającym się korpusem generała Sierakowskiego i armją Suworowa. Na pobojuwisku jest dotąd widoczna mogiła poległych Polaków, zaś według miejscowego podania pod kładką w Trościanicy leżą w mule, utopione przez wojsko polskie, armaty, których się uratować nie dało. Cerkiew prawosławna z murów skasowanego i rozebranego klasztoru karmelickiego.

2) 8 k. na z. d. połną od Kobrynia na pr. brzegu Muchawca — *las Sawickie*, skąd podjął Traugutt bój na czele 200 powstańców.

3) Sz. na pdz. 23 k. od Kobrynia — *Ostrowie*, przy d. bitej kobryńsko-włodawskiej (stała komunikacja aut.); kapliczka, w której oddz. Traugutta odprawiał modły i otrzymał błogosławieństwo przed rozpoczęciem akcji. Doj furmanką z Kobrynia 8 zł.

W dalszym ciągu poc. przebywa mało interesującą okolicę.

73 k. *Horodec* (st., b.), 1½ k. na pnz. os. na pr. brzegu kan. Królewskiego. Doj. ze st. drż. — 1 zł. Stąd do Kobrynia d. gruntowa, w porze suchej dostępna dla samochodu; do Antopola (p.n.) sz. bita na przestrzeni 9 k. 1,097 mszk. Przy ul. Kobryńskiej zaj. i jadalnia Chaima Winograda (Ob. — 1 zł.). St. Kopota (sklep spożywczy) w rynku. Na plebanji oraz w budynku szkoły

miejscowej bezpłatny nocleg dla 3—5 osób. Pez., tlg. w rynku. Felezer. Kośc. murowany z fundacji króla Władysława IV, obok kośc. — pomnik rodziny Rodziewiczów, dziedziców od r. 1815 niedalekiej Hruszowy, 6 k. (p. n.). Cerkiew prawosławna, wzniesiona w r. 1870.

79 k. *Antopol* (p. o.), m-ko, 2,725 mszk., połączone d. bitą z Horodcem; pez., tlg.; prawosławna cerkiew. — 7 k. na pdz. d. gruntową—w. Hruszowa, wśród pięknych lasów, pamiętnych z utarczek w 1863 r., murowany piętrowy dwór z kolumnami, owiany staropolskim duchem. Właścicielka dworu *Marja Rodziewiczówna* przyjąć może łątem grupę 3—5 osób i ugościć w myśl swej dewizy: „Dla wędrownego człeka na stół bochen razowca, gar słodkiego mleka”. Doj. do Hruszowej ze st. d. gruntową 2 zł. — 98 k. *Drohiczyn* (st., b.).

103 k. *Drohiczyn Miasto* (p. o.), — 1 k. na pnw. m-o pow., drż. ze st. 1 zł. Zb. d. bitych Zakoziel—Drohiczyn, i Stare Młyny—Chomsk—Drohiczyn (na wykończeniu); 2.500 mszk. Wielki śpichrz gminny. Wpobliżu śpichrza wielki stadjon dla ćwiczeń i imprez sportowych, nieco dalej świeżo wzniesiony drewniany kośc. parafjalny. Cerkiew prawosławna. Elkt. 120 v.; kilka hot., z których największy—Sidrera rozporządza 6 pk. w cenie 2 zł. 50 gr. Posiłek w lokalu Klubu Urzędniczego wpobliżu gmachu starostwa. Kilku lekarzy i pow. szpitalik. — 17 k. na pn., częściowo wykończoną d. bitą: *Chomsk*, m-ko, hot. i rst. Jakobsona w rynku; 2 murowane piękne budowle: cerkiew i bożnica, fundacji hr. Pusłowskich. 4 k. sz. na pn. — w. *Staromłynny*; stąd

Wycieczka: szlakiem 18 k.: Zdzitów, j-ra Sporowskie, Białe i Czarne, Chryssa, Piaski Stare, Bronna Góra, i Bereza Kartuska (str. 229).

D.: Drohiczyn—Stare Młyny—do jazdy samochodem—tylko w porze przez dłuższy czas suchej. — 121 k. *Smitowo* (st.).

133 k. *Janów Poleski* (st., rst.), 2 k. sz. na pn. m-ko, p.w. kol. wąskot. do Kamiénca Koszyrskiego i do Telechan; ta ostatnia obecnie unieruchomiona. Zb. d. gruntowych, biegnących n. rz. Piną do Drohiczyna, Motola i w kierunku Pińska. D-i te w porze dżdżystej nie nadają się do jazdy samochodowej. Ze st. kol. — drż. 50 gr.; ok. 3,600 mszk.; ludność drobno-kupiecka i rzemieślnicza zawdzięcza swój stan dogodnemu położeniu m-ka.





Ciekawy szczegół folklorystyczny stanowi specjalna *gwara kwestarska*, pilnie strzeżona i dotąd niezbadana. Jano-





PIŃSK I OKOLICE

Telechany

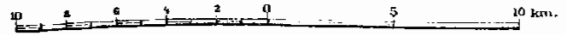


Kamień Koszyrski

-  Kolej dwu lub wielotorowa
-  Kolej jednotorowa (Stacja, przyst.)
-  Kolej wąskotorowa
-  Szosy I. kl.

-  Szosy II. kl.
-  Trakt, droga utrzymana
-  Droga wiejska
-  Ścieżka

1:300.000



Wojskowy Instytut Geograficzny 1933.

wianie od dziesiątków lat zajmują się do kwestowania na cele religijne, przemierzają całe kresy, a przed wojną zapędzali się aż nad Wołgę, Kaukaz i Krym.

Pcz. tlg., w rynku; lekarz, felczer i kilka hot., z których największy Snitowskiego (pk. 2 zł.). Zalecenia godna rst. Gadomskiego, obok st. Boisko sportowe Związku Strzeleckiego.

W dużym rynku murowany kośc. kat. z r. 1848 i także cerkiew. Obok cerkwi murowana kolumna z napisem w miejscu śmierci męczeńskiej *bl. Andrzeja Boboli*, jezuity pińskiego, zarąbanego przez kozaków w r. 1657.

Linja wąskot. Janów Poleski — Kamień Koszyrski. Janów Poleski Wąsk. (st.) — odległość od m-ka 1½ k. tuż obok st. kol. normalnotor. — 6 k. Ruck. — 13 k. Korzeliczyn; poc. przejeżdża przez most n. kan. Królewskim. W dalszym ciągu poc. większą część d. odbywa wśród lasów. — 19 k. Mochro (p. o.). 8 k. na z. — j. *Peszczane i Odrzyn*, d. polną (str. 261) — 24 k. Kożano (p. o.). — 31 k. Dolsk (p. o.). — 35 k. Szłapań (p. o.); — 38 k. w. *Lubiaz*, n. wielkimi i rybnym jeziorem tej samej nazwy. Przez jezioro przepływa Prypeć, do której o 10 k. niżej wpada Stochód; cerkiew pounicka, pcz. i dom noclegowy (1 zł. za pk.); 1132 mszk., ludność zajmuje się obok rolnictwa, tkactwem i garbarstwem. 6 k. w kierunku pn. wznosi się kilka mogił z czasów powstania styczniowego.

42 k. Lubieszów (p. o.); 6 k. na pdw. — odnoga kolejki do st. **Lubieszów Miasto**, m-ko, 2,216 mszk., na lw. brzegu Stochodu; bazylika popijarska wraz z gmachami b. kolegjum; kośc. i klasztor oo. Kapucynów i cerkiewka parafjalna w środku m-ka; pcz., apt., lekarz. Hot. wraz z jadłodajnią: Chaima Elowicza, Jankiela Rubinstejna i Mejera Elsteina (pk. 1 zł., ob. 1 zł. 20 gr.). Ciepły posiłek również w piwiarni Jankiela Barenbauma. Lubieszów cieszy się rozgłosem dzięki kolegium Pijarów, w którym uczył się w latach 1756 — 1759 Tadeusz Kościuszko; jego rodzice mieszkali podówczas w dziedzicznych Siechnowiczach (str. 226) w pobliżu dzisiejszej Żabinki. Gmachy klasztorne trzymały się doskonale do czasu walk nad Stochodem 1915—1916 r. i wówczas zostały wraz z kośc. do cna zestrzelane. Odbudowy dokonał w ciągu 1929 — 1932 r. b. miejscowy proboszcz ks. Worobiej. Wspaniała *świątynia* fund. ks. Karola Dolskiego, marszałka w. lit. z częściowo zachowanymi pięknymi *freskami* Pijara, Łukasza

Hübla. W skarbcu kośc. przechowuje się ciężka srebrna monstrancja i przesłiczny, roboty weneckiej, *relikwiarz srebrny*. Podobnemu jak bazylika losowi uległ klasztor i kośc. kapucynów, fund. hr. Czarnieckich, z ich grobami w podziemiach. Budowie te objęli zpowrotem przed 2 laty kapucyni, odbudowują je i stwarzają w nich placówkę misyjną dla nawracania prawosławnych na obrządek wschodnio-katolicki. Interesującą jest stylowa *brama wjazdowa* na dziedzińcu spalonego dworu. N. Stochodem przetrwały do dziś betonowe schrony, zbudowane przez wojska niemieckie.

54 k. Derewek (p. o.). — 58 k. Nabienicze (p. o.). — 65 k. Pniewno (st.); ½ k. za stacją, przy torze na pr. — obelisk w kształcie kapliczki przyrodznej, stanowiący starodawny słup graniczny między Polską i Litwą. W okresie zaboreczym nadano słupowi charakter religijny, by cenną pamiątkę uchronić od zburzenia.

76 k. Krymno Wąsk. (p. o.). — 84 k. Jezioro (p. o.). — 92 k. Kamień Koszyrski Wąsk. str. 247.

Na linii kol. normalnotor. — 145 k. Juchnowicze (st.). — 156 k. Sosnówka (p. o.). — 158 k. Mołotkowicze (p. o.). 169 k. **Pińsk** (st., b.), m-o pow., położone na t. zw. Zahorodziu, na lw. brzegu rz. Piny, wchodzącej w skład systematu kan. Królewskiego. Za mostem na Pinie — t. zw. Zarzecze, pokryte rozległą siecią wodną ze Strumieniem i jego licznymi rozgałęzieniami na czele. 133 m. n. p. m., 31,743 mszk., w tej liczbie tylko 7,217 (22,3%) osób, używających w domu języka polskiego. Dzięki swemu geograficznemu położeniu Pińsk jest centrem właściwego Polesia, pod względem ekonomicznym i duchowym. Punkt eksportowy wytworów krainy, jak: drzewa, bydła, ryb, grzybów, skóry, płótna, zapalek oraz z bliskiego Horodyszczyna dykty i fornierów. Ognisko duchowe i religijne, siedz. biskupów: kat. i prawosławnego.

Historja: Pińsk należy do najstarszych grodów na kresach wschodnich; znajdują się o nim wzmianki w kronikach ruskich, w odniesieniu do końca XI w. Przez kilka wieków stanowił własność dzielnicowych książąt z rodu Ruryka i w owym czasie często przechodził z rąk do rąk. Po opanowaniu przez Litwę ziem ruskich, ks. pińskiem władali Gedyminowicze — Narymuntowicze. Król Zygmunt Stary nadał ks. pińskie swej małżonce Bonie, która je wspaniale zagospodarowała. Ona to pierwsza kazała kopać kan-y osuszające, załadniła krainę szlachtą polską, sprowadzoną z z. części Polski, uposażając ją hojnie darowiznami i wieczystymi dzierżawami. Liczni przodkowie i zubożali potomkowie owej szlachty, przemocą zapisani przed wiekiem do prawosławia, dotąd przechowują troskliwie po zaszciankach i chutorach starożytnie dyplomy i rodzinne akta. W czasie rebelji Chmielnickiego m-o dotkliwie ucierpiało, zaledwie jednak pokrzepić się zdołało, musiało wytrzymać najazd Karola XII i ulec dużemu spustoszeniu. Przed 2-im rozbiorem Polski ożywił się Pińsk dzięki pracom kanalizacyjnym, jakie podjęli na Polesiu hetman Michał Ogiński i Mateusz Butrymowicz, podstarości i poseł ziemi pińskiej na Sejmie Czteroletnim. Pierwszy dokonał budowy długiego kan., który nosi jego nazwisko, nadto doprowadził do poł. budowę 2-ego kan., nazywanego „Królewskim”, zaś Butrymowicz przeprowadził mniejszy kan. i usypał groble tuż pod Pińskiem. Prace te ogłądał król Stanisław August, który się tu w tym celu specjalnie wybrał w 1784 r. Pińsk otrzymał prawo magdeburskie od króla Stefana i stanowił starostwo grodowe; odbywały się tu sądy ziemskie. M-o liczyło niegdyś bardzo wiele świątyń kat. i cerkwi unickich oraz prawosławnych i jeszcze w r. 1822 istniały w Pińsku kośc.: jezuicki, franciszkański, dominikański, bernardyński, karmelicki, komunistyczny, marjawicki, bazylijański męski i żeński.

Doj. z dw. do centrum m-a 2 k. — drż. konną 1 zł. 50 gr. lub motorową. Połączeń lądowych zapomocą d. bitych Pińsk nie posiada. Dobra d. gruntowa, dostępna dla ruchu aut. w każdej porze, prowadzi z Pińska na Porzecze, w górę Jasiołdy.

Aut. niema wcale od r. 1930. Wrazie potrzeby można wynająć 2 aut. ciężarowe u p. Romańskiego, ul. Ogińskiego; warunki wedlug

umowy. Istnieją 2 tks., postój na pl. 3 Maja. Doj. tks. od dw. kol. do pl. 3 Maja - 2 zł. 50 gr.

Postoje drż. 1) Dw. kol., 2) ul. Zawalna (róg ul. Marsz. Piłsudskiego) 3) pl. 3 Maja 4) róg ul. Kościuszki i Ogińskiego 5) róg ul. Brzeskiej i Krajewskiego 6) pl. Poniatowskiego 7) róg ul. Berbardyńskiej i Albrechtowskiej 8) róg ul. Karolińskiej i Leszczyńskiej - cena za kurs 1 zł. 50 gr.

Przystań na rz. Pinie nprz. ul. Gimnazjalnej (przecznica ul. Kościuszki). 2-ga przystań między j. Pińskiem i mostem na rz. Pinie. Wynajęcie łodzi motorowej na 1 gdz. - 3 zł., zwyczajnej łodzi - 60 gr.

Ltn. dla hydroplanów na jeziorze, w porcie wojennym, nprz. wyłotu ul. Gen. Krajewskiego.

Hot.: 13 i 5 przedsiębiorstw z pk. umeblowanymi: „Argielski”, ul. Kościuszki 2 (3-6 zł.), „Warszawski” - ul. Kościuszki 35 (2-3 zł. 50 gr.), „Bristol” ul. Nadbrzeżna 55 (2-3 zł.), „Wenecja” ul. Nadbrzeżna 62 (2 zł. - 2 zł. 50 gr.), „Pina” ul. Ogińskiego 1 (2 zł. 50 gr. - 3 zł.), „Polesie” - ul. Kolejowa 60 (1 zł.), „Żeleźniaków” ul. Kolejowa 32 (1 zł.), „Europejski” ul. Zwirki i Wigury 4 (2 zł. - 3 zł.), „Paris” ul. Franciszkańska 4 (1 zł. 50 gr. - 2 zł.), „Pinscher” ul. Smólna 5 (1 zł. 50 gr. - 2 zł.), „Zorza” ul. Zawalna 59 (1 zł. 50 gr. - 2 zł.), Glaubersona ul. Browarna 9 (1 zł. 50 gr. - 2 zł.), „Szwarcarja” - pl. 3 Maja 75 (2 zł. 50 gr.).

Pcz. róg ul. Marszałka Piłsudskiego i Zawalnej. W ciągu r. 1935 przeniesiona zostanie do budującego się gmachu przy ul. Ogińskiego

Schr.: dla większych wycieczek w lokalu Przystami Szkolnej za rz. Piną. Pomieszczenie dla 40 osób. Nocleg 20 gr. od osoby. Zamawiać należy pisemnie na 2 tygodnie przed przyjazdem.

Rst. i cuk.: często w tych samych budynkach, co hot. Najbardziej renomowana rst. i cuk. - Gregorowicza, róg ul. Kościuszki i Ogińskiego.

Bnk. najgłówniejsze: filja Banku Polskiego, K. K. O., Kupiecki.

Organiz. turystyczne: W gmachu Magistratu - Muzeum Poleskie pińskiego oddz. P. T. K. (ul. Ogińskiego 8.) - Zawiera ok. 2,000 pozycy, ilustrujących przeszłość Polesia oraz stan duchowy i ekonomiczny ludności. Wstęp 20 gr. Oprowadza Bronisław Woronowicz, urzędnik magistratu. Pozatem informacji o Pińsku i jego okolicy udziela Józef Obuchowski, nauczyciel państw. gimnazjum.

Elkt. 220 v.

Teatr - ul. gen. Krajewskiego.

Kina: 1) „Casino”, róg ul. Franciszkańskiej i Bątrymowicza. 2) „Ognisko” w domach kol. obok dw.

Sporty: Kol. pl. sportowy, boisko sportowe „Hakoah”, przystań wioślarska na Pinie z szeregiem łodzi do wynajęcia. W sprawie wynajęcia łodzi motorowych i zwyczajnych zwracać się do Zarządu Dróg Wodnych lub do posterunku policji rzecznej.

Naprawa rowerów. Zakład mechaniczny Bobrowa (u. 3 Maja) i Schlagmana - (ul. Kościuszki).

Naprawa samochodów. Warsztaty marynarki wojennej obok portu na rz. Pinie.

Apł.: 3.

W Pińsku zachowało się stosunkowo dość dużo pamiątek z dawnej przeszłości. Koncentrują się one przeważnie przy ul. *Kościuszki*, stanowiącej główną arterję i przy *pl. 3 Maja*, zamykającym od z. tę ulicę. Do pl. dochodzi się od dw. ul. Honczarską, przy jej końcu na pr. skręca

się w ul. Dominikańska, poczem ul. Łohiszyńską (obecnie Piłsudskiego), równoległą do Honczarskiej — na pl. 3 Maja.

Na rogu ul. Dominikańskiej i Piłsudskiego — okazały *barokowy sobór prawosławny* z wyniosłą wieżą, pokrytą blachą miedzianą i siedz. arcybiskupa oraz władz konsystorskich prawosławnych; przed r. 1840 był to kośc. i klasztor O. O. Dominikanów, wzniesiony u schyłku XVIII w.

Nprz. wylotu ul. Piłsudskiego przy pl. 3 Maja wystrzelają wgórę wysokie wieżycy kośc. i kompleks 3-piętrowych gmachów *kolegium O. O. Jezuitów*. Jest to fundacja ks. Stanisława Alberta Radziwiłła, kanclerza litewskiego, z r. 1631. Uczniem tych szkół był historyk i poeta Adam Naruszewicz, biskup łucki. Po kasacie zakonu klasztor był siedz. władzy unickiego, a po 3-im rozbiorze Polski zamieniony został na monaster prawosławny. W r. 1918 kośc. i klasztor wróciły do pierwotnych właścicieli. Wnętrze kośc. nie zawiera żadnych zabytków przeszłości.

Na lw. od opisanego kośc. nprz. wylotu ul. Brzeskiej — kamienny słup — kapliczka królowej Bony.

Pd. część pl. 3-go Maja, na z. od kolegium, stanowi t. zw. *rynek*, na którym w dni targowe nabyć można różne wyroby ludowe, a na bliskim odc. rz. Piny zaobserwować typowo *piński obrazek jarmarczny*, gdy duża część przetargu odbywa się na setkach łodzi Poleszuków, przybyłych z Zarzecza. Wzdłuż rz. Piny biegnie długa ul. Nadbrzeżna, stanowiąca wdzięczny bulwar, miejsce spacerów Pińszczan w ciepłe dni świąteczne.

Od pl. 3 Maja w kierunku w. ciągnie się ul. Kościuszki, równoległa na dużej części do wspomnianej ul. Nadbrzeżnej. Przy tejże ul. na pr. na skrzyżowaniu z ul. Franciszkańską wznosi się **katedra kat.** z wysoką wieżą, dzwonnica od str. ul. i gmachami konsystorza wgłębi. Niegdyś gmachy te należały do O. O. Franciszkanów z fundacji Zygmunta Kiejstutowicza, ks. pińskiego i turowskiego z r. 1396. Kośc. pierwotnie gotycki kilkakrotnie przebudowany utracił swój styl. Po kasacie zakonu w 1852 r. świątynia ta była zamknięta, potem zamieniona na parafjalną aż w r. 1925 stała się katedralną.

Dalej od katedry w kierunku w., przy tejże ul. na lw., na rogu ul. Ogińskiego ciągnie się gmach gimnazjum państwowego, a po przeciwnej str. ul. Kościuszki, między ul. Ogińskiego i Gimnazjalną rozciąga się zadrzewiony pl. sportowy szkolny. Przy końcu ul., na pr. — widoczny salacyk stylowy, rezydencja biskupa kat.

Ul. Kościuszki kończy się niedużym p^l. Poniatowskiego, od którego na lw. ciągnie się w kierunku pn. ul. Bernardyńska, biorąca nazwę od b. klasztoru O. O. Bernardynów, dziś prawosławnej cerkwi ś. Barbary (za ul. Albrechtowską na pr.). W gmachu poklasztornym mieści się obecnie szpital pow.

Wróciwszy się na ul. Albrechtowską i idąc nią w kierunku w. dochodzi się na skrzyżowaniu z ul. Wiśniowieckich (obecnie Biskupa Bukraby) na lw. do murowanego kośc., obecnie parafjalnego, niegdyś (do r. 1836) należącego do zgromadzenia O. O. Komunistów, z fundacji kniazia Dolskiego w 1695 r. Obszar kośc. i przyległych ul. należy już do przedm., zwanego „Leszcze”.

W poł. ul. Albrechtowskiej zaczyna się przecznica, ul. Zaułkowa, ciągnąca się w kierunku rz. Piny. Na przecięciu się jej z ul. Karolińską (przedm. Karolin), tudzież ul. Biskupa Bukraby sterczą *ruiny* pięknej niegdyś rezydencji ks. Wiśniowieckich, wysadzonej w powietrze przez Szwedów w r. 1706. Obszar ruin przecięty ul. Krzywą, od której jest do nich dostęp. O objaśnienia przy zwiedzaniu ruin zwrócić się do kierownictwa Muzeum Poleskiego (p. w.).

Idąc ul. Karolińską w kierunku w., następnie skierowawszy się przecinając ją ul. Sienkiewicza na pd. ku rz. Pinie, dochodzi się na lw. do zabudowań parafji prawosławnej na przedm. Leszcze. Wznosiło się tu do r. 1839 bogate opactwo bazylijskie, unickie, sięgające swymi początkami ponoć X w. Tutejszy czerniec Mitrofan spisał średniowieczną kronikę Pińszczyzny. Tuż obok od w. sterczy kurhan, zw. „mogilą Mendoga”.

Za dw. kol. i kinem „Ognisko” na pn. (z m-a dojście ul. Piłsudskiego, potem ul. Cmentarną na lw. ciągną się cmentarze: kat. i prawosławny. Na cmentarzu kat. (ul. Spokojna) — drewniany kościółek parafjalny p. w. Matki Boskiej Bolesnej, ufund. przez franciszkanów pińskich w 1820 r. przed kilku laty odrestaurowany.

Wycieczka: D. gruntową 6 k. na pnz. do w. *Postenitcze*; stąd na z. d. gruntową do os. rolniczej żydowskiej z czasów przedwojennych — *Iwaniki*. Furmanka 2 zł.

Wycieczki wodne z Pińska str. 127—255.

Poc. z Pińska przejeżdża przez most na Jasioldzie; z okien wg. typowa poleska panorama: od pn. płynie pętlicowato spławna Jasiolda i na pd. od toru, w odleg-

łości niespełna 1 k. wlewa swe wody do sporego j. *Horodyszczkańskiego*, na którym widać szereg tratów i łodzi.

182 k. **Horodyszczce** (st.), za jeziorem wieś, 712 mszk. Wpobliżu st. kol. fabryka dykty i fornierów. *Kość. barokowy*, fund. Karola Kopcia, kaszt. trockiego, z r. 1662. Wnętrze ozdobione stiukami. Przy kość. istniał do r. 1864 klasztor i opactwo Benedyktynów. Dzięki zabiegom niektórych osób udało się kość. wykupić z rąk prawosławnych jeszcze przed wojną i zachować jego charakter ze względu na ludność wsi, która wytrwała przy katolicyzmie. Schr. szkolne z 40 łż. na pomieszczenie wycieczek zbiorowych. Pk. do wynajęcia (2 zł.) i rst. (ob. 1 zł. 50 gr.). Wacława Bogdanowicza przy st.

196 k. Parochońsk (st.) — wieś n. rz. Bobryk; 12 k. od st. d. gruntową na pnz. — m-ko *Pohost Zahorodźki* (doj. furmanką za 2 zł.), 1,100 mszk. (spora ich liczba zajmuje się garncarstwem). Kilka zaj. i kez., np. Szłomy Krugłego (nprz. cerkwi) i Rubina Rubinsztajna. Rst. i pk. gościnne Jerzego Wróblewskiego (nocleg — 1 zł. 50 gr., ob. — 1 zł.), cerkiew, pecz. przy ul. Honezarskiej, apt. i lekarz. Ruiny kaplicy kat., wzniesionej w pocz. XVIII w. przez ks. Druckich-Lubeckich przy ul. Dworskiej, obok dworu Suchodolskich. Pohost jest miejscem urodzenia historyka i bibliotekarza Łukasza Gołębiowskiego. Na z. od os. — j. *Pohost*, jedno ze znaczniejszych na Polesiu, dług. 8 k., zasilane wodami Bobryku i Wiślicy. Ma brzegi płaskie, zarosłe. Niegdyś na brzegach i wysepkach rósł obficie *orzech wodny* — dziś rzadki; tu jest jego jedyne w Polsce stanowisko.

212 k. Łowcza (st.). — 228 k. *Łuninieć* (st., rst.), p. węzłowy linii kol. Wilno — Zdołbunów i Warszawa — Brześć — Mikaszewicze (str. 232); poc. idzie dalej w kierunku w., przejeżdża przez most na bogatej w wodę rz. Cnie, biorącej początek w błotach Kaczajskich i Jasień.

248 k. *Łachwa* (st., b.), na pdw. d. gruntową 1½ k. m-ko (ok. 3,800 mszk.) n. rz. Śmierć, znane już za pierwszych Jagiellonów. Ludność w znacznej części zajmuje się koszykarstwem. Zajazdy i jadłodajnie dla osób dość niewybrednych. Wskazówki u kierownika szkoły. Pecz., lekarz, felcer, maleńki kość. kat., fund. ks. Radziwiłłów, do których dobra Łachwa od XVI w. należa; prawosławna cerkiew. Wpobliżu st. koszary K. O. P., należy postarać się o przepustkę na podróżowanie w pasie granicznym. Okolice Łachwy zamieszkuje wiele zubożałych rodzin szlacheckich.

Łachwa stanowi najbliższą st. kol. dla leżących n. Prypecią w okolicy osad. W zimie dojeżdża się stamtąd saniami na przełaj po lodzie (20 k.), w lecie przeprowię się trzeba promem lub łodzią, przyczem odległość cokolwiek wzrasta (22 k.);

22 k. od st. kol., d. gruntową na pdw. — **Dawidgródek** — jedno z 5 większych m-st w woj. poleskiem, na pr. brzegu Horynia, w odległości 10 k. od jego ujścia do Prypeci, po 2-jej str. tej rz.; przeprawa promem; furmanka 4 zł. Od wczesnej wiosny (kwiecień) między Dawidgródkiem i Pińskiem na Prypeci oraz między Dawidgródkiem i st. kol. Horyń (str. 233) na rz. Horyniu stała komunikacja parostatkowa (str. 256). Podróż statkiem do Pińska trwa ok. 15 gdz. (120 k.), zaś z Pińska 10 gdz.; do Łachwy 5 gdz. (40 k.), z Łachwy 4 gdz. 11,484 mszk., ludność chrześcijańska zajmuje się rybołówstwem, budową łodzi, wyrobianiem sieci, tkactwem. Ponadto część ludności w porze ciepłej udaje się tradycyjnie na z. i zajmuje się w m-ch (Łódź, Kielce, Radom, Rzeszów i t. p.) uliczną sprzedażą lodów. Ludność żydowska stanowi żywiol drobnokupiecki i częściowo rzemieślniczy.

Historja: Dawidgródek, pierwotnie Horodek, zał. został z końcem XIV w. przez kniazia Danię Daniłowicza. W. ks. litewski Kazimierz Jagiellończyk nadał księstwa: Dawidgródek, Kleck i Rohaczew zbiegłemu z Moskwy kniaziewi Iwanowi Jarosławowiczowi Borowskiemu, którego syn Fedor, zarazem ks. piński, umierając bezdzietnie, zapisał swe posiadłości królowi Zygmunutowi Staremu w 1521 r. Zygmunt August obdarował Dawidgródkiem swego szwagra ks. Mikołaja Radziwiłła, zaś król Stefan zezwolił w r. 1586 na utworzenie ordynacji dawidgródzkiej w rodzinie Radziwiłłów. Ordynacja ta, z rezydencją w Mańkiewiczach (str. 233), przedstawia obecnie olbrzymi szmat obszarów leśnych (ok. 75.000 ha) między Lwą i Stwigą po Prypeć, ze wspaniałymi terenami łowieckimi na wszelką grubą zwierzynę poleską.

Przystań — n. rz. Horyniem.

Pcz. — ul. 3 Maja.

Hot.: Kusznera (5 ł.), ul. Piłsudskiego; Friedmana (4 ł.) ul. 3 Maja; Ognisko Związku Polskich Naucz. (2 ł.); Bregmana i Lurie. Pk. po 1 zł. 50 gr.

Rst.: „Warszawianka” przy ul. Kościuszki, ob. 1 zł. 50 gr.

Sporty: „Horyń” i klub K. O. P.-u. Kajaki i łodzie na Horyniu do wynajęcia. Boisko do gry w piłkę nożną i kort tenisowy.

Elkt. 120 v. — do północy.

Paru lekarzy, felczerów, apt.

N. Horyniem wznosi się, między dobrze zachowanymi wałami po b. zamku udzielnych ks. dawidgródzkich, drewniana cerkiew; 2-ga cerkiew murowana znajduje się w śród-

ku m-a. W dni świąteczne warto zajrzeć do cerkwi na nabożeństwo, na które uczęszczają starsze mieszcanki w ciekawych strojach, jakby żywcem przeniesionych z XVII w.

Wycieczki: W okolicy Dawidgródka, w gminie Chorsk, znajduje się cały szereg drobnych gospodarstw i *zaścianków szlacheckich*, których mieszkańcy stale podkreślają swą odrębność stanową tak w domu, jak w cerkwi, w życiu zbiorowym, a nawet na cmentarzu. Różnicę tę widać w budownictwie wioskowym: 10½ k. na w. d. gruntową - w. *Olszany*, stąd 4 k. na pd. - *Remel*; - 8 k. na pdz. w. *Wielemicz* (n. jeziorem); - 5½ k. na z. - w. *Olpien*. Stąd powrót na pnw. d. gruntową 9 k. do Dawidgródka;

11 k. na pnw. d. gruntową z Dawidgródka do znajdującego się przy ujściu Horynia do Prypeci, uroczyska *Nyrcza* z pałacykiem myśliwskim ks. Radziwiłłów i os. nawodną na palach. - Można tę drogę wynoszącą ok. 12 k. odbyć wodą na Horyniu statkiem, kursującym między Dawidgródkiem i Pińskiem w ciągu 1½ godz.

10 k. na z. od m-ka *Lachwy* d. gruntową - *Kożangródek* n. rz. *Cna*, która o 3 k. niżej uchodzi do Prypeci; wznosi się tu prastary *kurhan*, który przed stu laty uchodził za mogiłę rzymskiego poety Owidjusza. *Kożangródek* jest starą os. W w. XVII był tu zбір kalwiński. Ładna *cerkiew* prawosławna w środku os. Warta obejrzenia drewniana, bardzo piękna *bożnica* w odległości ¼ k. od cerkwi, budowana w r. 1812; według opowieści miejscowych Żydów do wzniesienia tej bożnicy przyczynili się wybitnie hojną składką oficerowie francuscy, przyciągający tamtędy z „wielką armią”. Piękny *pałac* właścicieli majątku, *Szczyttów*, ze zbiorami bibl., kaplica dworska. Można zwiedzić za zgodą właściciela.

Linja kol. z *Lachwy* mija błotnistą rz. *Łań* (w jej górnym biegu położone są najtypowsze i najgłębsze na Polesiu *blota Hryczyńskie*). Ogromny ten obszar odznacza się niesłychaną monotonią i jest pokryty kwaśnymi trawami lub szuwarem; jak okiem sięgnąć, nie dojrzy się na horyzoncie ni krzaczka, ni drzewa. Teren tak dalece nawodniony, że tylko w czasie suchej pory lata ludność może dokonać jedyne go w roku sianokosu, stojąc po kostki w wodzie. Skoszone siano pozostaje w stogach wśród bagien aż do poł. zimy, kiedy można je zwieźć na płozach ku chacie. Ten system jest powszechny na wszystkich terenach bagiennych. - 260 k. *Sienkiewicze* (p. o.); można stąd dostać się do wspomnianych powyżej *blot Hryczyńskich*. D. gminna prowadzi do m-ka *Lenina* przez *wspaniałe lasy*, których drzewa splatają się ze sobą i miejscami tworzą niemal tunele. Odległość ok. 28 k., furmanka według umowy. - 275 k. *Mikaszewicze* (st., b., rew. gr. do Z. S. S. R.). Największa w Polsce fabryka dytki i fornierów, własność spółki akcyjnej „*Agahell*”, posiadającej w okolicy wielkie obszary leśne, nabyte od ks.

Wittgenstejnów. Fabryka zatrudnia ok. 600 robotników. Ok. 2,000 mszk. M-o odgrywa dużą rolę również dzięki swemu położeniu gr., jako st. przeładunkowa i celna od str. sowieckiej. Elkt. 220 v., czynna poza fabryką do godz. 24. Hot.-ki, rst.; nocleg 2 zł. — 2 zł. 50 gr.; ob. — 1 zł. 20 gr.

Wycieczki: 1) (Należy uzyskać w Łachwie, lub w starostwie w Łunińcu przepustkę dla ruchu gr.). Na w. d. pełną 3 k. — *Pieszczanik* ze stacją K. O. P., n. rz. Słuczą północną. W poł. mostu, służącego do ruchu kol. i pieszego, mieści się gr. Państwa. Po 2-ej str. widać sowiecką straż gr. i jej stację. 2) 18 k. d. gruntową na pn. — m-ko *Lenin* na skraju *biot hryczyńskich*, niecały 1 k. od gr. rz. Słuczy. D. prowadzi niemal stale przez *rozległe i piękne lasy iglaste*. Furmanka 4 zł. Ok. 2,000 mszk. Spora ilość domów wzniesiono na palach ze względu na olbrzymie zalewy wiosenne i jesienne. Hot. we właściwym tego słowa znaczeniu niema. Można zanoćować u *Gołuba* przy ul. Wielkiej za 1 zł. Rst. Stanisława Wyrzykowskiego z zakąskami zimnemi i ciepłemi. Noclegi dla zbiorowych wycieczek w obszernej szkole, Pcz., apt., lekarz. Cerkiew parafjalna o 100 m. od gr. sowieckiej. Z Lenina należy dotrzeć do niedalekich bagien Hryczyńskich (str. 246) i przyjrzeć się niezwykłemu na Zachodzie krajobrazowi. Przewodnika wskaże kierownik szkoły lub urząd gminny. D. powrotna na Sienkiewiczze (str. 246).

116. (Kowel) — NIESUCHOJEŻE — KAMIEŃ KOSZYRSKI.

Linja kol. 53 k.; poc. os. ok. 2 godz.; Niesuchojeże — Kamień Koszyrski 28 k.; poc. os. ok. 1 godz.

Odc. Kowel — Niesuchojeże p. t. II „Przewodnika po Polsce”.

25 k. Niesuchojeże (st.) — 31 k. Soszyeczno (st.), 1 k. na pnz. — wieś (pcz., jądłodajnia).

Wycieczki: Na *pobojowiska legionów polskich w wojny światowej*: 15 k. od st. na w. — duża wieś *Werchy* (4 k. od Stochodu), furmanka 4 zł. 1104 mszk. Kilka osób może przenocować i zjeść we dworze miejscowym lub w szkole. Pomnik dla uczczenia tradycji *kwatery Marszałka Piłsudskiego* w tej miejscowości z lat 1915—1916. Z *Werchów* na w. d. gruntową 5 k. w. *Obzyr Wielki* n. Stochodem; 8 k. na pn. wzdłuż Stochodu d. gruntową do *Czerwiszcz*, lub na pd. do *Powórka* i do *Hulewicz* d. gruntową (już na terenie Wołyńia). Wszystkie te miejscowości upamiętniły się w dziejach walk legionów polskich pod komendą ówczesnego brygadiera Józefa Piłsudskiego; ślady okopów i blindaży. Pamiętne miejsca wskaże mieszkaniec *Werchów* *Daniło Prychodko*.

48 k. Nujno — Nowe (p. o.).

53 k. *Kamień Koszyrski* (st.), — 1½ k. na pn. sz. — m-ko pow. Doj. z dw. drż. 1 zł., 1,526 mszk. Apt., paru

lekarzy; publiczna biblj. i czytelnia Polskiej Macierzy Szkolnej i w niektórych latach kino. Boisko kresowego Klubu Sportowego ze strzelnicą i siatkówką. Elkt. 120 v., czynna do północy. Z 2 hot. większy — „Bristol” rozporządza 6 pk. gościnnymi (2 — 3 zł.). Rst. B. Bobołowicza (ob. 1 zł. 20 gr.).

Kamień Koszyrski, niegdyś nazywany Kószyrskiem, należał do poł. XVII w. do ks. Sanguszków — Koszyrskich, którzy tu posiadali warowny zamek, zburzony w czasie rebelji Chmielnickiego 1648 r. Pozostało po nim jedynie miejsce w postaci piaszczystego wzgórzka. Murowany kość. poddominikański. Drewniana cerkiew parafjalna.

Wycieczka: 14 k. na pdz. d. gruntową — w. *Podrzecze*, n. rz. Turja; na pd. od w. niewielkie, lecz nader urocze j. *Dobre* o obszarze 45 ha, śród mieszanego lasu. Furmanka 2 zł. 50 gr. Zbiorkowa wycieczka z 25 osób może otrzymać nocleg na sianie w budynku szkolnym.

Kolej wąskot. Kamień Koszyrski — Janów Poleski str. 239.

117. BRZEŚĆ — KOBRYŃ — IWACEWICZE.

Sz. 138 k. Komunikacja aut. str. 223.

Brześć n. Bugiem str. 223; — na 9 k. wlv. 1 ¼ k. d. do *Telm* (str. 227); — na 13 k. wpr. 2 k. d. do *Bulkowa*; — 25 k. *Chwedkowicze* (str. 226); na 33 k. wlv. d. do w. *Sawickie* (str. 237); — 34 k. *Chodosy*; — 36 ¼ k. *Perki*; — 43 k. *Zabużki*; — 47 k. *Kobryń* — str. 236; — 55 k. *Buchowicze*, — na 67 k. wl. sz. do *Prużany* (str. 227); 103 k. *Bereza Kartuska* (str. 228); — 127 k. st. kol. *Kossów* (str. 195) stąd wl. sz. do m. *Kossowa* i *Różany* (str. 229); — 135 k. w. *Michnowicze*; — 138 k. st. kol. *Iwacewicze* (str. 91 i 230); — na 138 ½ k. przecięcie linii kol. Brześć — Baranowicze; — 143 k. *Lubiszczycze Zarzeczone* str. 230; z *Lubiszczyc* sz. na *Byteń* (str. 91) i st. kol. *Lachowicze* (str. 91) w str. *Słucka* za kordonem granicznym.

118. BRZEŚĆ — WŁODAWA (miasto).

Sz. 75 k. Komunikacja aut. str. 223.

Brześć n. Bugiem — str. 223; — 21 k. *Stradecz* — str. 231; — 37 k. st. kol. *Dubica* — str. 231; 60 k. st. *Przyborowo* — str. 231; — na 64 k. j. *Sieluchy*; — 72 k. przecięcie linii kol. Brześć — Chełm; — 73 k. *Tomaszówka* — str. 231; — 75 k. *Włodawa* — miasto — str. 212.

119. BRZEŚĆ — KAMIENIEC LITEWSKI.

Sz. 40 k.; Aut. str. 223; furmanka 4 gdz. (cena 6 zł.) Brześć — Wistycze i Czernawczyce 1 zł. 50 gr.

Niedługi ten odc. d. bitej z Brześcia na pn. w kierunku *puszczy Białowieskiej* (str. 166) przechodzi przez teren o typie podlaskim; teren między Bugiem, a źródłiskami Narwi i Jasiołdy (Brześć z puszcza Białowieską) stanowił w średniowieczu dogodny szlak do atakowania Litwy od str. pdz., to też na nim wzniesiono 2 warowne punkty: Brześć i Kamieniec.

Brześć n. Bugiem str. 222; — 15 k. w. *Wistycze*; kość. po-cysterski, fund. Eustachego Tyszkiewicza, podkomorzego brzeskiego z r. 1678, zamieniony w r. 1864 na cerkiew. Sławne były niegdyś odpusty 3 razy do roku z powodu cudownego obrazu N. M. P., znajdującego się w tym kość.; — na 15½ k. przecięcie z sz. Janów Podlaski — Żabinka; — 17 k. w. *Czernawczyce*; jadalnia A. Nowickiego; murowany kość. fund. ks. Mikołaja Krzysztofa Radziwiłła z r. 1586 z pięnem sklepieniem, oraz cerkiew i kapliczka kat. również z XVI w. — 26 k. *Bildejki*; — 18 k. *Widomla* i przecięcie sz. *Wysokie Litewskie* — *Prużana*.

40 k. **Kamieniec Litewski**, m-ko, 2,348 mszk. (w większej części Żydzi), b. malowniczo położone na wzgórzu, oblanem łączącemi się tu strumieniami rz. *Leśnej Prawej* i *Lewej*. Do st. kol. *Żabinka* sz. 29 k., aut. 2 zł. Ludność zajmuje się w dużej mierze drobnym handlem, a także garbarstwem; kilka młynów czynnych. Pcz. i tlg., apt., paru lekarzy, felezer. Z pośród kilku domów zajezdnych najznacniejszym jest hot. i rst. *Halperna* w rynku; pk. 2 zł., ob. 1 zł. Dla wycieczki zbiorowej pomieszczenie w szkole powszechnej w *Domu Ludowym*, lub na plebanji. Cerkiew murowana na wzgórzu w pd. str. m-ka na pdw. od st. aut. W pn. kierunku od cerkwi olbrzymich rozmiarów budowla **warowni** z r. 1278 w kształcie odosobnionej baszty. Miała to być strażnica, ostrzegająca w razie niespodziewanego najazdu nieprzyjacielskiego. Niezwykle dobrze zachowana, wznosi się na spadzistem wzgórzu n. rz. *Leśną*. Isnieją dotąd dębowe schody, prowadzące do poł. wysokości wieży (wyżej biegną schody kamienne),

tudzież strop. Pod wieżą ciągną się rozległe podziemia. Zbudowana przez Włodzimierza ks. włodzimiersko-wołyńskiego, dostała się wraz z okolicą w ręce Gedymina i odtąd dzieliła losy Litwy aż do r. 1795. Za panowania w. ks. litewskich Kiejstuta i Jagiełły rozgrywały się kilkakrotnie pod Kamieńcem wydarzenia wojenne. Oblegali gród Krzyżacy w latach: 1375, 1378, w r. 1382 Kamieniec został odzyskany przez Jagiełłę na ks. Mazowieckim, tenże Jagiełło zdobył go w r. 1389 na Witoldzie, podówczas zbratanym z Krzyżakami. Jagiełło, Witold i później Kazimierz Jagiellończyk niejednokrotnie tu bawili dla wspianiałych łowów w otaczających puszczech.

120. PRUŻANA — ZAPRUDY.

Sz. 28 k. ut. kursują 2 razy dziennie.

Prużana (str. 227); — 13 k. *Linowo* (str. 227).; — st. Orańczyce, przecięcie linii kol. Brześć — Baranowice; po pr. str. Błoto Turowskie; 27 k. w. Zapрудy; — 28 k. połączenie z sz. Kobyń — Iwacewicz str. 248.

121. (Chełm) — WŁODAWA — KOBRYŃ.

Sz. 136 k. Odc. Włodawa — Kobyń 106 k.

Odc. Chełm — Włodawa p. t. II „Przewodnika do Polsce”.

Włodawa — str. 212; — 2 k. *Tomaszówka* — str. 231; — 3 k. przecięcie linii kol. Brześć n. B. — Chełm; — 2 k. *Piszcz* i j. *Piszczarskie*, oraz grupa jezior u źródeł Prypeci: *Pulmo*, *Świtaż* i szereg innych (str. 258); — 20 k. odnoga sz. do Lubomla; — 30 k. j. *Orzechowskie* — str. 000; — 35 k. *Ottusz* i j. *Ottuskie* — str. 225; — 50 k. *Maloryta*, przecięcie kol. Brześć n. B. Kowel; dalej szosa przecina lasy *Rudzkiej Puszczy*; — 62 k. przecięcie sz. Brześć n. B. — Kowel p. n.; sz. przecina lasy nadleśnictwa Czerniany; — 79 k. *Ostrowie* — str. 237; — 106 k. *Kobyń* — str. 236.

122. BRZEŚĆ n. B. — BUCYŃ — (Kowel).

Sz. 131 k.; odc. Brześć n. B. — Bucyń — 6 k.; **Aut.** str. 223.

Brześć n. B. — str. 222; na 10 k. przecięcie linii kol. Brześć n. B. — Kowel — 40 k. przecięcie sz.: Włodawa — Kobyń — p. w., lasy nadleśnictwa Czerniany; — 51½ k. w. Mokrany; po obu str. sz. lasy

nadleśnictwa Zabłocie; — 82 k. rz. *Prypeć* i *Ratno* — str. 258; — 83 k. rz. *Wyżówka*; — 96 k. j. *Lubań*; — 110 k. j. *Piaseczyńskie*; — 116 k. w. *Bucyń*.

Odc. *Bucyń* — *Kowel* p. t. II „Przewodnika po Polsce”.

123. KAMIENIEC LITEWSKI—CHWEDKOWICZE.

Sz. 33 k.; *Aut.* str. 223.

Kamieniec Litewski — str. 249; — 10 k. przecięcie sz. *Wysokie Litewskie* — *Prużana*; — 22 k. *Siechnowicze* — str. 226; — 26 k. st. kol. *Zabinka* str. 226; odchodzi stąd sz. do *Janowa Podlaskiego* str. 199; — 30 k. rz. *Muchawiec*; — 33 k. *Chwedkowicze* str. 226.

Sz. *Brześć n. B.* — *Kobryń* str. 248.

124. PRUŻANA — RÓŻANA — (Słonim).

Sz. 46 k.

Prużana — str. 227; sz. przecina *Bloto Chorewskie*, potem lasy *Puszczy Różańskiej*;

46 k. m-ko *Różana Grodzieńska*, n. rz. *Zelwianka*. Prowadzi doń z *Kosowa* (str. 229) d. gruntowa 12 k., na której w lecie kursują *aut.* (1 zł. 80 gr.), ok. 4.000 mszk.; fabryki sukna i wełnianych korder, garbarnia, drobni kupcy żydowscy, pez., apt., lekarz felczer. Informacje o hot. u kierownika szkoły.

Ruiny wspaniałej niegdys rezydencji potężnej na Litwie rodziny *Sapiehów*. Gościli tu królowie: *Zygmunt I*, *Władysław IV* z całym dworem i *Stanisław August*. Tuż przed wybuchem wojny światowej ks. *Sapieha* sprzedał *Różanę* wraz z rodzinną rezydencją, która została zamieniona na fabrykę koców, strawioną niebawem przez pożar.

Murowana cerkiew pounicka w rynku, okazały kościół parafjalny kat. z pięknymi pomnikami *Sapiehów* — w środku m-a.

38 k. *Słonim* — str. 80. (*Nowogródzczyzna*).

125. DROHICZYN — CHOMSK — STARE MŁYNY.

Sz. na wykończeniu.

Drohiczyn — str. 238; k. w. *Starosielce*; — 9 k. *Salowo*; — 11 k. w. *Sutki*; — 18 k. *Chomsk* — str. 238; — 21 k. *Staromłyn* — str. 238.

Wycieczki: do Zabierza str. 263; do j. Sporowskiego i innych — str. 263; szlak do Berezy Kartuskiej — str. 228.

126. PISZCZA — ZGORANY — (Luboml).

Sz. 32 k.;
 Piszcz; — 6¼ k. na pr. j. Peremut i Łukie; — 11½ k. j. Somenec; — 17½ k. j. Lucemierz — str. 258; stad wycieczki na j. Czarne, d. gruntową, ½ k.; na j. Świataż (str. 258), d. gruntową 3½ k.; j. Pulmo (str. 258) i szereg innych;
 30½ k. sz. — j. Wielkie i Małe; 32 k. — w. Zgorany.
 dc. Zgorany — Luboml p. t. II „Przewodnika po Polsce”.

127. PIŃSK — BYSZLAK — (Łuck).

(Szlak wodny na Strumieniu i Styrze).

Dług. szlaku wodnego Pińsk — Łuck 300 k. Stała komunikacja parostatkami — z Pińska do Łucka przy dobrym stanie wody 40 gdz.; z Łucka do Pińska 30 gdz.; Pińsk — Stare Konie 5½ gdz.; zpowrotem 3½ gdz. Przejazd z Pińska do Łucka I klasą 8 zł., II kl. 6 zł.; z Pińska do Starych Koni i zpowrotem I k. 6 zł., II kl. 4 zł. Wycieczkowicze zamiejscowi, począwszy od 5 osób wzwyż, uzyskują 50% zniżki.

Zarówno Strumień, jak Styr, stanowią dla kajaków pierwszorzędny szlak wodny. Szer. Strumienia na omawianej przestrzeni wynosi 30—80 m., normalna jego głęb. 2—4 m.; szer. Styru dochodzi do 100 m. w dolnym biegu, a w środkowym zęża się niekiedy do 20 m., głęb. zmienna 2—4 m. Na odc. Strumienia i biegu Styru po Łuck miejsce płytkich prawie, że niema wcale. Koryto Styru w dolnym biegu jest kręte i niejednolite, o licznych rozwidleniach i odnogach, zmieniających niejednokrotnie kierunek głównego koryta. Brzegi tej rz. b. zmienne, do w. Stare Konie przeważnie suche i otwarte i przeszło 1 m. wys., dalej niskie i grząskie, często zalesione. Os. są rzadkie i od głównego koryta znacznie oddalone. Kajakowcy na omawianym szlaku muszą liczyć przeważnie na własne zapasy, brać pod uwagę trudność w znalezieniu noclegu i żywności. Czas przebycia kajakiem zarówno całego szlaku jak odc. Pińsk — Stare Konie należy liczyć conajmniej podwójnie w porównaniu z podanym wyżej czasem jazdy parostatkami.

Pińsk str. 240; — 9 k. n. Strumieniem w. Knubowo (pr.); — 16 k. w. Dzikowicze Wielkie (wl.); — 19 k. ujście do Strumienia odnogi z. Zgniłej Prypeci i jazda tąż odnogą k. 28 do w. Para;

40 k. w. *Stare Konie* (lw.); ładna cerkiew pounicka z r. 1790 oraz szereg zabudowań typowych poleskich; nocleg i posiłek w domu Jaworskich (20 gr. za dobę, ob. — 1 zł.). D. gruntową na w. 1 k. (za Styrem) w. *Iwańczyce*; przedhistoryczne cmentarzysko; stąd wzdłuż Styru wdół rzeki 3 k. — duże j. leśne w *Zadorożu*; muóstwo ptactwa wodnego, wszechstronny obraz ornitologii poleskiej; — wgórę rz. Styru, 45 k. od Pińska, *Pohost Zarzeczny* (lw.), starożytna os., niegdyś m-ko, o burzliwej przeszłości (za czasów rebelji Chmielnickiego).

53 k. w. Wołczyce (pr.); — 57 k. w. Przywitówka (wl.); — 62 k. w. Ciołkowicze Małe (pr.); — 73 k. w. Młynek (lw.); — 80 k. w. Byszlak (pr.).

Odc. Byszlak — Łuck p.t. II „Przewodnika po Polsce”. W Czartorysku przecina rzekę linja kol. Kowel — Sarny i tu można zmienić podróż z wodnej na kolejową.

128. PIŃSK — LUBIESZÓW.

(Szlak wodny na Strumieniu, Prypeci i Stochodzie).

Szlak wodny 100 k. Stała linja parostatków: Pińsk — Lubieszów 12 gdz.; Lubieszów — Pińsk 9 gdz. Przejazdy w obu kierunkach: kl. I — 8 zł., II k. — 6 zł. Wycieczkowicze zamiejscowi, począwszy od 5 osób wzywż, uzyskują 50% niżki.

Szer. Strumienia od Pińska po j. Nobel 30 — 80 m., normalna jego głęb. 2 — 4 m., od j. Nobel do w. Swałowicze rz. Prypec ma szer. 20 — 75 m.: głęb. do 2½ m. Nurt tak Strumienia jak Prypeci jest leniwy, brzegi niskie i słabo zarysowane, zarosłe łożami, trzcina i rzadko zalesione. Dość monotonną jazdę urozmaica piękne j. Nobel na 196 k. biegu Prypeci. Rzadkie os. nadbrzeżne i ich znaczna odległość od głównego koryta zmuszają kajakowców do zaopatrzenia się w żywność. Pod Swałowiczami szlak wodny przechodzi na rz. Stochód, która na większej części swego biegu tworzy liczne ramiona, odnogi i rozgałęzienia, pomiędzy którymi częstokroć niepodobna znaleźć koryta głównego. Koryto to od czasów wojny nie zostało jeszcze dostatecznie uporządkowane i oczyszczone z zasiaków i kozłów z kolezastego drutu. Jest ono naogół kręte, nierówne i grząskie. Szer. 10 —

50 m., głęb. 1—3 m. Brzegi niskie i bagniste, dojście do os. nadbrzeżnych 1—3 k.

Odc. Pińsk — Prypeć p. w. — Na 39 k. (od Pińska) na lw. brzegu odnoga; nad nią na 7 k. w. *Newel* ze starą pounicką cerkwią, fund. Kurzenieckich, upamiętniła się kłęską oddz. powstańców poleskich pod wodzą Tytusa Pustowskiego w r. 1831. — Na 58 k. znaczne j. *Nobel*; na pnz. brzegu historyczna miejscowość tej samej nazwy (1,119 mszk.) na półwyspie, oblany przez jezioro; w średniowieczu odgrywała rolę naturalnej warowni. W XII w. została wycięta w pień załoga litewska przez wojska książąt wołyńskich. — 72 k. w. *Swałowicze* — str. 258; stąd rozpoczyna się *pełna uroku jazda po niesfornym, wijącym się Stochodzie*; — 75 k. w. *Buczyń*; — 100 k. *Lubieszów* — str. 239; stąd kol. wąskot. doj. do st. kol. Janów Poleski przy linii kol. normalnotor., str. 239.

129. PIŃSK — TELECHANY.

(Szlak wodny na Pinie, Jasiołdzie i kanale Ogińskiego).

Szlak wodny 82 k. Statek parowy Pińsk — Telechany 10 gdz.; Telechany — Pińsk 9 gdz.; Przej. w obie strony 6 zł. Możliwe jest wynajęcie statku z Pińska do j. Wygonowskiego, czas jazdy 13 gdz.; zpowrotem 12 gdz. Cena statku w obie str. z pomieszczeniem 50—60 osób — 150 zł. Zniżki, jak rozdz. 128.

Szlak — jeden z najbardziej urozmaiconych. Składa się na to urok rz. Piny na odc. Pińsk — Horodyszcze, j. Horodyszczańskie, kręta Jasiołda i kan. Pina tworzy tu dolinę do 6 k. szer., brzegi ma niskie, bagniste i przeważnie zalesione lub pokryte rzeczną roślinnością; kręte koryto rozszerza się miejscami do 250 m., głęb. 4 m., a miejscami nawet do 9 m. Jasiołda od j. Horodyszczańkiego w górę ma brzegi płaskie, gliniasto-piaszczyste, bądź też bagniste, zarosłe wikliną i zaroślami. Szer. koryta jest bardzo zmienna od 40—130 m.; głęb. normalna 2—3 m. Kan. Ogińskiego przebiega wśród okolicy lesistej, słabo zaludnionej i monotonnej. Czas potrzebny na przebycie tej trasy kajakiem wynosi ok. 18 gdz. Miejsce na nocleg możliwe jedynie w Horodyszczu i w punkcie końcowym — Telechanach.

Pińsk — str. 240. — na rz. Pinie 6 k. w *Pinkowicze* (lw.); — 3 k. *Wysokie* (lw.); — 16 k. ujście Jasiołdy do *Strumienia*; na *Jasiołdzie*

most linii kol. Pińsk — Luniniec; — 36 k. od Mostu w. Merezycy; zaczyna się tu kan. Ogińskiego; 82 k. m-ko Telechany — str. 230.

130. PIŃSK — LEMIESZEWICZE.

(Szlak wodny na rz. Strumieniu).

Szlak wodny 20 k. Statek parowy tam i zpowrotem 4 godz.; Cena jazdy w jedną str. 75 gr. Zniżka, jak rozdz. 128, p. w.

Charakterystyka Strumienia p. w. (Pińsk — Byszlak).

11 k. w. Terebin (pr.); — 15 k. w. Krzywicze (lw.); — 20 k. w. Lemieszewicze.

131. PIŃSK — WUJWICZE.

(Szlak wodny na rz. Strumieniu — Prypeci).

Szlak wodny 55 k., statek parowy 7 godz. wdół, 9 godz. wgórze, cena jazdy w jedną str.: kl. I — 3 zł., II k. — 2 zł. Zniżki, jak rozdz. 128, p. w.

Charakterystykę Strumienia jako szlaku dla kajaków p. w. Zgniła — Prypeć po połączeniu się z pr. ramieniem Styru i z rz. Stubłą płynie pod nazwą Prypeci w kierunku w. i pod w. Bereźne łączy się ze Strumieniem. Charakter i walory dla kajaków tego odc. Prypeci takie same jak opisanego Strumienia, z tem, że ten odc. jest uboższy w wodę. Gęste os. ludzkie, lecz w znacznej odległości od koryta. Możliwości noclegowe i żywnościowe małe. Czas na przybycie drogi kajakiem w dół — 9 godz., wgórze — 12 godz.

Pińsk — Lemieszewicze — p. w.; — 26 k. w. Kuradowo (lw.). — 34 k. ujście Jasiołdy, niedaleko w. Kaczanowicze (pr.). — 47 k. połączenie się Strumienia z Prypecią (niedaleko w. Bereźne w wierzchołku połączenia). — 55 k. w. Wujwicze; przez wieś przebiega d. gruntowa Pińsk — Lemieszewicze — Wujwicze — Płotnica — Dawidgródek. We wsi stara drewniana cerkiew p. w. ś. Eljasza.

132. PIŃSK — DAWIDGRÓDEK.

(Strumień — Prypeć — Horyń).

Szlak wodny 120 k. Statek parowy wgórze i wdół po 10 godz. Przejazd w jedną str.: I — 7 zł., kl. II — 5 zł. Zniżki jak wyżej.

Charakterystyka Strumienia p.w. Po złączeniu się obu ramion pod Bereźcami, szer. Prypeci do 140 m., od ujścia Horynia nawet do 220 m.; głęb. od 4—12 m. Brzegi niskie, w dużych pasach odsłonięte, miejscami zalosione. Warunki jazdy dla kajakowców doskonałe, os. rzadkie, zdala położone od szlaku. Trudność uzyskania noclegu i zaopatrzenia w żywność.

Pińsk — str. 240. — 47 k. połączenie Strumienia z Prypecią. — 49 k. Bereżece. — 57 k. ujście ramienia rz. Prypiatki. — 65 k. ujście Bobryka (lw.). — 69 k. most na Prypeci przy linii kol. Wilno — Baranowicze — Łuniniec — Sarny. — 72 k. ujście kan. Łuninieckiego (dług. 12 k.), dochodzącego na odległość 1 k. od dw. — 76 k. w. Terbiechowo (pr.). — 84 k. chutor Hajdamaszka (pr.). — 79 k. ujście Cny (lw.); w kącie ujścia w kierunku w. — kurhan, t. zw. niegdyś *mogila Owidjusza*. — 85 k. ujście rz. Wietlicy (pr.), lw. ramienia Horynia. — 89 k. ujście rz. Śmierci. — 91 k. t. zw. przewóz Łachowski na Prypeci na d. gruntowej Łachwa — Dawidgródek; stąd d. 9 k. do Łachwy, 12 k. do Dawidgródka. — 109 k. ujście Horynia; w widłach rzek na pr. — *uroczysko Nyrca*, os. pałowa nawodna z myśliwskim pałacykiem ordynata Radziwiłła. Nprz. ujścia Horynia wpada z lw. rz. Łań, płynąca od pn. Stąd wgórę Horynia 120 k. (od Pińska) m-ko *Dawidgródek* (str. 245).

133. DAWIDGRÓDEK — ŁACHWA.

(Horyń — Prypec).)

Szlak wodny 40 k., parostatkim w ciągu 5 godz. wgórę, 4 godz. w dół. Z Prypeci można dostać się w razie dużego stanu wody kajakiem na rz. Śmierć (dług. biegu od źródeł do ujścia 38 k.) do m-ka Łachwy.

Charakterystyka Prypeci w dolnym biegu p.w. rz. *Śmierć* albo *Śmierdz*, ma bagniste niskie brzegi, zarosłe wikliną.

134. DAWIDGRÓDEK — ST. KOL. HORYŃ.

(Rz. Horyń).

Szlak wodny 50 k. Parostatkim wgórę rzeki 9 godz., w dół 6 godz., przeż. w jedną str. — 3 zł. Zniżki, p.w.

Horyń — to największy i najbogatszy w wodę dopływ Prypeci. Płyynie w dol. szer. na 2—2½ k. Na omawianym szlaku płynie stosunkowo niezbyt kręto, tworzy jednak ramiona i wyspy, a pod chutorem Bykowska rozwidla się w mniejszą Wietlicę i właściwy Horyń. Dol. rzeki

ma brzegi wyraźnie zarysowane i jest pokryta wspaniałymi łąkami, w dużej części zalesiona. Szer. do 100 m., przeciętna głęb. 4 m.

Trasa wodą na tej przestrzeni *b. malownicza*. Kilka charakterystycznych rozgałęzień i rozlewisk; rzeka podmywa i podrywa lw. wyższy brzeg., ukazując przekrój kilku warstw geologicznych, w których spotyka się dość często kawały *bursztynu*. Majestatycznie i wolno toczy Horyń swe żółte wody pod Stolinem, obmywa stopy radziwiłłowskiej rezydencji w Mańkiewiczach i mija szereg wsi i zaścianków szlacheckich, od których roi się w pow. stolińskim.

Warunki jazdy kajakiem wyjątkowo, jak na stosunki poleskie, dogodne. Właściwy nurt nie budzi wątpliwości, os. dość gęste i niezbyt daleko od koryta położone (1—2 k.), nocleg można uzyskać w szkole, lub w stodołach włościańskich, prowianty niektóre w sklepikach wiejskich. Cały szlak daje się odbyć w ciągu 1-go dnia.

Dawidgródek — str. 245; — 8 k. Choromsk (lw.); — 13 k. oddzielenie się ramienia Wietlicy (lw.); — 17 k. w. Bereźno (lw.); — 27 k. w. Białołusza (lw.); — 35 k. w. Mańkiewiczze (lw.); — 38 k. m-ko *Stolin* (lw.) str. 233; — 48 k. w. Rzeczyca — str. 233; — 50 k. *st. kol. Horyń* (lw.), str. 233.

135. WŁODAWA — DAWIDGRÓDEK.

(J-a: Pulmo, Świataż i Lucemierz, rz. Prypeć i Horyń).

Dług. szlaku kajakowego 329 k., o ile stan wody na Prypeci w górnym jej biegu jest dostateczny (najniższy stan wody zwykle w sierpniu).

Prypeć w górnym biegu jest leniwa, a w okolicy Ratna i od tego m-ka wdół *b. zawikłana* z powodu licznych rozgałęzień i ramion, oraz niemal corocznej zmiany koryta. Toczy swe wody w dol., szer. do 20 k., mocno zabagnionej i stale nawadnianej, przyczem szer. koryta rzeki wynosi 5—20 m. i dopiero ok. Swałowicz dochodzi do 75 m. Głęb. rzeki już ok. Wilicy przekracza $\frac{1}{2}$ m., a od ujścia Wyżewki dosięga 1 m.; w dalszym biegu głęb. ta dochodzi do 2,5 m. Krajobraz początkowo lesisto-bagienny zmienia się na typowo moczarowaty i odsłonięty z licznymi jeziorami w pobliżu; niskie brzegi nie zasłaniają horyzontu. Kajakowcy napotykają duże trudności w odśledzeniu głównego biegu wśród plejady zakoli, ramion

rowów, zagłębień i dopływów, nadto w znalezieniu stosownego miejsca dla obozowania, zakwaterowania i w zdobyciu żywności, toteż aż po Pińsk należy brać zapasy na 3 dni.

Po wylądowaniu kajaków na st. kol. Włodawa — (str. 231), przewozi się je d. gruntową (furmanką 2 zł.) nad j. *Pulmo*, odległe ok. 7 k. n. pdw. Z tem jeziorem łączy się następne *Świtaz* (3 k., str. 258) oraz *Czarne* i *Lucernskie* (1½ k.), poczem na eky kajak przeniesć ładem ok. 2½ k. lub przewieźć d. grunt. 7 k. do Wilicy na Prypec (30 k. od źródeł). Odtąd zaczyna się urocza wędrówka wodna na popłatanych i bałmutnych ramionach i odnogach Prypeci.

33 k. w. Kropiwniki (lw.). — 43 k. w. Małków — Leszerany (pr.). — 60 k. w. Kraska (lw.) i most linii kol. Brześć — Kowel. — 68½ k. w. Zdomyśl (lw.). — 77½ k. m-o *Ratno* (pr.), pcz., hot., rst., *ruiny zamku*; niegdyś starostwo niegrodowe (2.500 mszk.); przecięcie sz. Brześć — Kowel. — 82½ k. ujście rz. Wyżewki (pod w. Jaktusze). — 84½ k. w. Komarowo (lw.). — 94 k. w. Piaski Rzeczyckie (lw.) i w. Rzeczyca n. jeziorem (pr.). — 101 k. w. Szczedrohoszcza (lw.) za starą cerkwią. — 107 k. ujście rz. Turji (pr.). — 111 k. (w.) *ujście kan. Białojezierskiego*. (przez j. Wolańskie, Święte) pod w. Poczapy Zaluchofskie. — 120 k. w. Niewierz (w.), przecięcie d. grunt. Dywin — Kamień Koszyrski. — 129 k. w. *ietly* (lw.), na pd. od rz. — 1-e większe błoto — *Zadyńskie*.

142 k. w poł. drogi między Niewierzem i w. Lubiazem, 4 k. od Prypeci — w. *Horki* (lw.). Okoliczne lasy upamiętniły się bohaterскими bojami, jakie oddz. Traugutta staczał w r. 1863 z wojskami rosyjskimi gen. Eggera w ciągu 2-ej poł. maja. W 1-ej potyczce powstańcy odnieśli sukces, w następnych jednak wobec braku napływu ochotników szczuple szeregi doznały dużych niepowodzeń, wskutek czego Traugutt skierował się w głęboką Pińszczyznę. Po tych zmaganiach pozostały w paru punktach dotąd widoczne ślady. Na 10-ym k. przy d. gruntowej do w. Odryżyn wznoszą się na głównem pobojuwisku mogiły poległych. W r. 1932 odryżyński oddz. Związku Strzeleckiego wystawił na tem miejscu krzyż pamiątkowy. 4 k. na pnz. na obszarze os. Pawlinowo znajduje się również kilka mogił powstańców. W Horkach nocleg dla wycieczki zbiorowej do 20 osób w szkole powszechnej, bezpłatnie; oddzielne pk. noclegowe u Stanisława Polańczyka i Herszka Epsteina (1 zł. za dobe). Posiłek ciepły: Bolesław Szykowski i wspomniany Herszek — 1 zł. za ob.

153 k. w. *Lubiaz* (pr.) n. jeziorem tej samej nazwy, przez które przepływa Prypec (str. 239); stąd kolej wąsk. do Janowa Poleskiego (str. 239) i Lubieszowa (str. 239); — 161 k. w. Zabłocie (pr.); — 164 k. ujście rz. Stochodu (pr.) i w. Swałowicze nprz. ujścia (lw.); — 171 k. w. Nowy Młyn (pr.); — 174 k. j. *Nobel* i w. *Nobel* (str. 254); — przy wypływie Prypeci z tego jeziora wpada do niej z pr. str. rz. Młynek; — 180 k. przecięcie d. gruntowej z pd. do w. Sieńczyce (1 k. od rz. na lw. brz.) i w. Noweł (w kierunku pn.); — 184 k. w. Dub-

czyce od której główne koryto Prypeci dzieli się na dwa ramiona: Strumień i Prypeć (Zgniła) płynące osobno na przestrzeni kilkunastu kilometrów i miejscami tworzące ze sobą rodzaj bifurkacji. Strumień podąża w kierunku pnw. i pod Pińskiem łączy się z Piną. Uboższe w wodę ramię 2-e, nazwane Parokiem lub zgniłą Prypecią, w końcu odzyskujące swą właściwą nazwę wzbogaca się po drodze znacznymi dopływami od pd. — 190 k. na pr. brzegu ramienia Zgniłej Prypeci — w. Moroczna i ujście rz. Nożyk; — 203 k. w. Niańkowicze (pr.); — 210 k. ujście Prostyru, ramienia rz. Styru (lw.); — 221 k. ujście rz. Styru (pr. ramię); — 229 k. w. *Lopatyn* (lw.) i oddalony o 3 k. na pnw. folw. *Krystynów*. Bawił tu w r. 1784 król Stanisław August, odwiedził wówczas dziedzica posiadłości Mateusza Butrymowicza, podstarościego pińskiego, który obok hetmana Ogińskiego położył niemałe zasługi dla Polesia przez budowę grobli i kanałów. Wdzięczny sejm na dał zato Butrymowiczowi na wieczne czasy w. *Lopatyn* w 1775 r.; 233 k. w. *Koniuchy* (lw.); — 238 k. ujście rz. *Stubły*; — 240 k. w. *Hrywkowicze* (pr.); — 245 k. w. *Wujwicze* (lw.), do której dochodzą parostanki od *Pińska* (str. 255); — 254 k. połączenie Prypeci i Strumienia pod w. *Bereże*, skąd rzeka nosi już nazwę Prypeci.

ciąg dalszy szlaku — str. 255.

136. PIŃSK — TELECHANY — J. WYGONOWSKIE.

(Pina — Jasiółda — kan. Ogińskiego — j. Wygonowskie).

Dług. szlaku kajakowego 114,3 k. Komunikacja parowa (str. 254). Z Telechan do j. furmanką pr. brzegiem kan. do j. Wygonowskiego — 2 zł. Jazda furmanką jest przyjemniejsza niż kajakiem, bo brzegi kan. nie zasłaniają horyzontu. Charakterystyka trasy — str. 254.

Dług. kan. Ogińskiego od rz. Jasiółdy do Szczary 53,3 k., szer. 12 m., głęb. 0,7 m. Na kan. kilka śl. i jazów. W Telechanach należy uiścić w Zarządzie Dróg Wodnych opłatę za korzystanie z kan. J. Wygonowskie zajmuje obszar 26 k²; od pn. otoczone lasami, od pd. błotami Pohoń i Hało. W razie silnego wiatru jazda kajakiem niewskazana, bo na jeziorze podnoszą się wysokie fale. Noclegi: Horodyszcze, Telechany i w schr. szkolnym w Wygonoszczy (dla 50 osób); obozowiska urządzać można również wzdłuż kan.; posiłek ciepły: Horodyszcze, Telechany; herbata i ryby u strażnika przy wylocie kan. do jeziora na pr. brzegu.

Odc. Pińsk — Telechany — str. 254. Po lw. str. kan. betonowe schrony niemieckie z czasów wojny; — 85 k. j. *Wólczzańskie*; — 85 ½ k. w. *Wólka* (w. brzeg jeziora); — 96 k. w. *Wygonoszcza* (pr.); — 102 ½ k. ujście kan. do j. Wygonowskiego; — 110 k. j. *Wygonowskie*; — 114 k. ujście kan. Ogińskiego do rz. *Szczary*.

Odc.: j. Wygonowskie — rz. *Szczara* — str. 103. (Nowogródzczyzna).

137. PIŃSK — BRZEŚĆ n. B.

(Pina — Kanał Królewski — Muchawiec).

Szlak — niemal 2 razy dłuższy od szlaku Pińsk — Telechany — j. Wygonowskie — Szcżara; dług. 214 k. Biegnie po skanalizowanej rz. Pinię od Pińska do w. Kurzeliczyn, gdzie przechodzi na sztuczny kan. zw. Królewskim, dług. 79 k., łączący się pod w. Muchowluki ze skanalizowaną rz. Muchawiec, wpadającą do Bugu w obrębie twierdzy Brześć. Budowa tego kan. na terenie bagnistym i torfiastym trwała z przerwami od r. 1780 do 1839.

Pina płynie dol. szer. do 3 k. o krawędziach łagodnych, brzegi ma niskie, bagniste i zarośnięte. Szer. koryta 25 — 40 m., głęb. $1\frac{1}{2}$ — 4 m., gdzieśgdzie przechodzi w toń.

Kan. Królewski biegnie pn. krawędzią obszarów torfiastych (okolice Odryżyna) i rozległych błot (Dubowe), docierających pod Horodec. Jego pr., pn. brzeg natomiast otwiera widok na suchy półwysep, odcięty Bugiem od Podlasia. Dla kajaków jest dostępny przez całe lato, ma bowiem dostateczną głęb. (0,7 — 1 m.) nawet w razie posuchy. Natomiast do żeglugi parowej i spławu drzewa nadaje się tylko w miesiącach jesiennych i wiosennych (po dłuższej ślocie i roztopach), gdy osiągnie normalną głęb. 1,5 m. przy przeszło 20 m. szer. W wodę zasilany jest kanał. Orzechowskim i Białojezierskim, przez które może mieć połączenie z górną Prypecią.

Rz. Muchawiec, płynąca na pn. od w. Muchowluki, skanalizowana, wchodzi w system kan. Królewskiego, stanowiąc jego przedłużenie do Bugu. Płyńie doń rozszerzając się wdół od 2 — 5 k. Szer. koryta do 50 m., głęb. 0.6 — 1 m.

Obozować można zarówno wzdłuż kan. (pr. brzeg suchy) jak i Muchawca. O wygodniejsze noclegi trudno, wykorzystać w tym względzie można jedynie szkoły i chaty dozorców wodnych. Najniezbędniejsze artykuły żywnościowe nabyć można u ludności w stosunkowo dość częstych, jak na stosunki poleskie, os.

4 k. od Pińska — w. Koźlakowicze (lw.); — 19 k. w. Stachowicze (lw.); — 22 k. w. Bezechlebicze (lw.); — 24 k. w. Kończyce (pr.).

25 k. w. *Duboja* (lw.) odległa od rzeki 2 k. d. gruntową, położona na skrzyżowaniu b. traktów pecz.: Pińsk — Kowel i Pińsk — Janów Poleski. Mieści się tu niższa szkoła rolnicza w starym murowanym dworze, ofiarowanym

na ten cel wraz z obszarem gruntu przez Janinę Wydźdzankę. Obok piękna *kaplica dworska*. Cerkiew prawosławna. Duboja była niegdyś własnością kolegium Jezuitów pińskich. Wycieczka może otrzymać nocleg i odpowiednie wyżywienie we wspomnianej szkole rolniczej za uprzednim powiadomieniem i porozumieniem się na piśmie z dyrekcją tejże. Do Duboi można w Pińsku wynająć parostatek: większy dla 70—80 osób w cenie 60—70 zł., mniejszy 40—50 zł.; czas jazdy w jednym kierunku 4 godz.

32 k. w. Jajeczkowicze (lw.); — 34 k. w. *Potapowicze* (pr.), niegdyś własność monasteru bazylianów pińskich; 38 k. (lw.) w. Pererób; — 41 k. (lw.) w. Kurzeliczyn; od której zaczyna się kan. Królewski; tu — zb. d. gruntowych od Janowa Poleskiego (16 k.) Duboi i Lubieszowa (35 k.); nprz. *Kurzeliczyn*; na kan. — w. Wólka, Kurzeliczyn jest st. kol. wąskot. na linii Janów Pol. — Kamień Koszyrski.

43 ½ k. na lw. n. kan. Królewskim — w. Bosznia, nprz. ujścia rz. Sosnówki, 45 ½ k. w. Gniewczyce (lw.); — 53 k. (lw.) w. *Glinna* ze starą cerkiewką, pounicka.

9 k. na pd. duża w. *Odryżyn* n. małowniczem j. *Pleszczannoje* połączonym kan. „Niepodległości”, zbudowanym w latach 1931 — 1932 r. z kan. Królewskim. N. jeziorem wznosi się pounicka cerkiew z XVII w., w której znajduje się obraz N. M. P., ofiarowany właścicielowi dóbr odryżyńskich przez króla Stanisława Augusta po powrocie z Polesia, W Odryżynie psz. i tlg., felczer; noclegi w miejscowej szkole lub we dworze dla kilkunastu osób, nadto pk. gościnne u Józefa Mączyńskiego (ob. — 1 zł.) oraz u Basii i Iłki Odryżyńskich — 1 zł. Dobrzy przewodnicy po okolicy: Dymitr Giejroch i Kuźma Jepszko; informacji udziela Mieczysław Dąbrowski kierownik szkoły.

69 k. w. Bielinek (lw.); 2 k. na pn. d. gruntową w. *Bielin*, od której na pn. rozciągające się lasy upamiętniły się zwycięską potyczką stoczoną przez Traugutta z wojskiem rosyjskiem; — 74 k. w. Kublik (lw.); — 76 k. (lw.) w. Lachowicze, nprz. w. Zarzeczek; — 83 k. ujście kan. *Białozejerskiego* (str. 258); stąd rozciągają się na szerokość ok. 30 k. *biota Dubowe*, docierające od pd. do kan; — 90 k. w. Holik (w.) — 93 k. w. Jamnik (lw.); — 97 ½ k. w. Nowosiółki (lw.); — 106 ½ k. ujście kan. Orzechowskiego; w widłach obu kan. w. Wygoda; — 113 k. przecięcie z linią kol. Brześć — Łuniniec; — 114 k. m-ko *Horodec* (lw.) str. 237; — 122 k. (lw.) w. Worotynicze (1 k. na pn. od kan.); — 130 k. (lw.) w. Muchowlaki; połączenie kan. z rz. Muchawcem, od tego miejsca skanaizowanym; — 135 k. na pr. brzegu Muchawca w. *Ostromecz Szlachecki*; — 138 k. (lw.) w. Przyłuki Małe; — 139 k. (lw.) w. Bystrzyca; — 144 k. przecięcie z linią kol. Brześć — Łuniniec; — 146 k. po obu brzegach rzeki m-ko *Kobryń* (str. 236); — tu również przecięcie z d. bitą Włodawa — Kobryń — Iwacewicze i koniec d. bitej Brześć — Kobryń; — 151 k. (lw.) ujście rowu królowej Bony; — 156 k. (pr.) ujście rz. Szewni, nprz. w. Patryki; — 158 k. (pr.) w. Mazicze; — 159 k. (lw.) w. Piaski; — 161 k. (pr.) w. Czerwaczyce; — 164 k. (pr.) w. Mielniki; — 167 k. (pr.) w. *Sawickie* (str. 237); historyczny las po II-iej str. rzeki; — 168 k. (pr.) w. Załuże; — 175 k. (pr.) w. Zdzitowo; — 2 k. w. *Żabinka* (str. 226); — 179 k. przecięcie z d. bitą Żabinka — Chwedkowicze; — 186 k. (lw.) ujście rz. Osipówki; — 190 k. przecięcie z d. bitą Brześć — Kobryń; — 191 ½ k. (lw.) w. Bulkowo, nprz. w. Zarzecze; — 196 ½ k. (lw.) ujście rz. Ryty; — 197 ½ k. (lw.) w. Wołki; — 198 k. (pr.) w. Jamno; — 201 k. (pr.) w. Wyczółki; — 204 k. przecięcie d. bitej Brześć — Kowel; —

206 k. (pr.) w. Huśnie; - 207 k. (pr.) w. Tryszyn; - 209 przecięcie z linią kol. - Brześć - Kowel; - 210 k. m-o Brześć (str. 222); - 214 k. ujście Muchawca do Bugu w obrębie twierdzy Brześć

138. WŁODAWA — BRZEŚĆ n. B.

(Bug)

Dług. szlaku 92 k.

Bug spławny i żeglowny daleko w górze przed opisywanym terenem, stanowi dużą rzekę o biegu krętym, rozpadającym się na szereg ramion, odnóg i rozwidleń, przypominającym pod tym względem poniekąd rzeki poleskie. Dolina Bugu raz się rozszerza do 3 k. i więcej, to znów mocno zwęża, przy czym jej krawędzie są dość wyraźnie zarysowane. Brzeg rzeki jest przeważnie wyższy od lw.; oba naogół suche nadają się do obozowania. Przeciętna głęb. 1 m., dość częste głębiny, warunki dla kajaków b. dobre. O podstawową aprowizację łatwo. Krajobraz nadrzeczny dość monotony, jedyne urozmaicenie stanowią dość częste lasy na pr. brzegu.

Włodawa - st. kol., p. w., str. 231. Stąd d. bita do Brześcia i do Kobrynia; d. gruntową w pobliżu j. Pulmo tuż przy st. w kierunku z. - niedawno powstała miejscowość letniskowa *Tomaszówka* i inne kolonie o tym samym charakterze; - 5 k. (lw.) w. Suszno; - 14 k. (lw.) w. Różanka; - 16 k. (lw.) w. Stawki; - 19 k. (lw.) w. Pawluki; - 21 k. (pr.) w. Charsy; - 24 k. (pr.) kolonja Lipinki; - 30 k. (lw.) w. Kurzawka; - 37 k. (lw.) m-ko *Stawatyce*, pod którym Bug dzieli się na 2 a niżej na więcej ramion, przyczem główny nurt okrąży na w. i od 39 k. zwraca się znów na pn.; 2½ k. na pd. m-ko *Domaczewo* (str. 231); - 40 k. (pr.), ¼ k. od rzeki kolonja *Mościce Dolne*, os. „Holendrów” z XVII w., z kośc. ewang.; tu przecięcie z rzeką d. bitej z Radzyna, poniżej w. *Leplówki*, dochodzącej do d. bitej Włodawa - Brześć; - 45 k. (pr.) letnisko *Dubica* (obozy letnie młodzieży brzeskiej) po lw. klasztor *Jabłeczno*; - 52 k. (lw.) w. *Szostaki*; - 60 k. (pr.) kolonja *Durycze*; - 65 k. (lw.) w. *Kodeń* z klasztorem ks. ks. *Oblatów* i cudownym obrazem N. M. P. (str. 231); - 2½ k. na w. d. gruntową w. *Stradecz* i st. kol.; - 67 k. (pr.) folw. *Kołpin* z niższą szkołą rolniczą; - 72 k. (lw.) w. *Okryzn*; - 76 k. (lw.) w. *Kostomłoty*; - 79 k. (pr.) w. *Przytuki*; - 85 k. (lw.) w. *Murawiec*; - 88 k. przecięcie sz. obwodowej wokół twierdzy Brześć; - 91½ k. przecięcie z II-ą d. obwodową; - 92 k. obszar twierdzy Brześć i ujście rz. *Muchawiec* (str. 222).

139. BEREZA KARTUSKA — STRUMIEN — (Prypeć).

(Jasiołda)

Dług. szlaku kajakowego 180 k.

Charakterystyka Jasiołdy w dolnym biegu — (str. 254). Spławność Jasiołdy zaczyna się o 70 k. wyżej, lecz utrud-

nia ją częste rozgalezianie na ramiona i rozwidlenia, tudzież kręty bieg. Przeciętna głęb. koryta 1 m., szer. 20—50 m. Brzegi niskie, najbliższy teren bagnisty, dopiero powyżej Porzecza brzeg staje się suchszy. Niemal do j. Sporowskiego przylegają do lw. brzegu lasy i następnie od Motola do ujścia brzeg ten jest naogół nieco wyższy od pr. Krajobraz malowniczy. Os. rzadkie i naogół w dużym oddaleniu od rzeki, stąd trudność znalezienia noclegu (Bereza, Sporów, Motol, Horodyszczce) i prowiantów (Bereza, Motol, Horodyszczce).

Bereza Kartuska — str. 228; — 5 k. (lw.) w. Strygin (2 k. od rzeki); — 10 k. (pr.) w. Pieszcanka (1 k. od rzeki); — 19 k. (lw.) w. Hołowieckie; — 21 k. (pr.) w. Maciejewice Małe; — 23 k. w. Wysockie; — 28 k. (lw.) w. Mostyki; — 29 k. (lw.) w. Olesiec;

33 k. (pr.) w. Zabierz. Miejscowość tę od str. Jasiołdy otaczają moczary, a z pozostałych str. — niewielkie wzgórza. Do r. 1706 istniał tu warowny zamek ks. Wiśniowieckich, w czasie wojny północnej dochowujących wierności swemu królowi. Gdy się zamek nie chciał poddać Stanisławowi Leszczyńskiemu, ściągnął na siebie Karola XII, który ostrzeliwaniem z ciężkich dział zmusił załogę do kapitulacji, poczem warownię zrównał z ziemią.

Obecnie jedynymi śladami b. zamku są fosy i nazwa „Szwedkiej drogi”, prowadzącej na miejsce.

38 k. (na lw.) w. Staremiłny; tędy przechodzi odc. bitej d., niewykończonej, Zdzitów — Chomsk, w dalszym ciągu mającej prowadzić do Drohiczyzna Poleskiego (str. 238); furmanka do Drohiczyzna (16 k.) — 6 zł.

Z odległego 8 k. na pn. Zdzitowa (niegdys starostwo niegrodowe) można d. gruntową przez Chryssę i Piaski (14 k.) dostać się zpowrotem do Berezы furmanką (7 zł.), albo z Piasków do st. koł. Bronna Góra także d. gruntową (14 k.), cena 7 zł.

44 k. (lw.) ujście rz. Dorohobuż, nazywanej w górnym i śdnim biegu (cały bieg 45 k.) Żygułanką (str. 229), przepływającej przez j. Czarne;

44½ k. — 49 k. — j. Sporowskie, jedno z 3-ech. znajdujących się na obszarze środkowego biegu Jasiołdy. Zajmuje ono obszar 13,5 k.² przy 9 k. dług. i 4½ k. szer. uchodzi za b. rybne; n. jego brzegami kryje się mnóstwo wyder. Należy do hr. Krasieckich, których piękny, staropolski *dwór drewniany* wznosi się n. jeziorom. Obok stara, *pounicka cerkiewka* drewniana; — dalej rozciąga się wzdłuż jeziora duża w. *Sporów* (1221 mszk.). Kierownik szkoły udzieli pomocy w sprawie noclegu dla kilku osób, w sklepie Konotopskich ciepły positek.

54 k. (lw.) w. Tyszkowicze; — 60 k. wpływ Jasiołdy do j. Motolskiego, n. którego pd. brzegiem leżą miejscowości: w. Dziadowicze, w. Zajezerze i m-ko *Motol*. W m-ku — psz. i tlg., felczer, cerkiew, wielka spółdzielnia młeczarska z łaźnią, jadłodajnie średnie; kierownik szkoły ułatwi znalezienie noclegów; stąd dobrą d. gruntową wdół rzeki do Pińska.

61 k. wypływ Jasiołdy z jeziora; początek żeglowności Jasiołdy; — 67 k. (lw.) w. Bussa; most na rzece przy d. gruntowej, przecinającej d. gruntową Motol—Pińsk, biegnącej (przez w. *Motodów*, 4 k. na pd. od rzeki, własność Skirmuntów z *pięknym dworem* murywanym i cerkwią z zabytkowym dzwonem z XVI w.) do Janowa Poleskiego (str. 238).

70 k. (pr.) w. Czemyryn; — 72 ½ k. — most na linii kol. wąskotor. Janów Poleski — Telechany i d-e gruntowej; — 74 k. (pr.) w. *Porzece*. Kośc., cerkiew, rcz. i tlg., kazaly *dwór* murowany Skirmuntów, właścicieli okolicznych rozległych dóbr, od przeszło wieku uprzemysłowionych i znakomicie zagospodarowanych.

76 k. (pr.) w. Prochody; — 78 k. (pr.) w. Rudka; — 79 ½ k. (pr.) w. *Wieleśnica* z dworem Twardowskich, posiadającym resztki zniszczonej przez Niemców w czasie wojny bibl. i pamiątek po gen. kościuszkowskim, J. Twardowskim, późniejszym rektorze Uniwersytetu Wileńskiego; — 83 k. (lw.) początek kan. Ogińskiego (str. 259), nprz. — Merczyce; — 86 k. przecięcie z mostem przy d. gruntowej Pińsk — Łohiszyn. W dalszym biegu rzeka mija rzadkie i drobne os., położone w odległości 2—2 ½ k. od jej koryta; — 156 k. most przy linii kol. Brześć — Pińsk — Luniniec; — 1 ½ k. na w. st. kol. Horodyszczce; — 157 k. (lw.) w. Zajezierze, przed którą w odległości ½ k. na z. wpada do Jasiolda rz. Pina, poczem rzeka wpada do j. *Horodyszczanskięgo*, n. którego w. brzegiem — w. *Horodyszczce* (str. 244). W dalszym biegu mija Jasiolda w. Ostrowicze (lw.) i Kudrycze (pr.) i przed w. Kaczanowicze wpada do Strumienia.

140. ST. KOL. MAJDAN — PIŃSK.

(Stochód — Prypec — Strumień).

Dług. szlaku 171 k.

Charakterystyka Stochodu — str. 253; Prypeci — str. 253 i str. 255, Strumienia str. 253 i str. 255.

Stochód już od przecięcia linii kol. Kowel — Sarny poniżej st. kol. „Stochód” nadaje się do jazdy kajakiem. Między wymienioną linią kol. i linią Kowel — Zdobunów zbliża się do spławnego Styru na 6 k. (d. grunt. między w. Arsenowicze n. Stochodem i w. Nawóz n. Styrem).

Most na Stochodzie przy linii kol. Kowel — Sarny w odległości 3 k. na z. od st. kol. Majdan; od mostu 1 ½ k. na z. — w. Zajęczkówka (lw.); — 7 k. (lw.) w. Smolary; — 12 k. (pr.) w. Bereźnica (1 ½ k. na w. od rzeki); — 17 k. (lw.) w. Stobychwa; — 23 k. most przy d. gruntowej między w. Obzyr Wielki (lw.) i Obzyr Mały (pr.); 7 k. na z. od Obzyna W. — w. *Werchy* (str. 247); — 31 k. (lw.) w. Borowno; — 34 k. (lw.) w. Helenin; — 40 k. (lw.) w. Rudka i most przy d. gruntowej; — 42 k. (pr.) kolonja *Nowe Czerwiszcze*, kośc. drewniany i krzyż pamiątkowy ku czci poległych legionistów; — 44 k. (lw.) w. Stare Czerwiszcze; — 48 k. (pr.) w. Podnoszcze; — 51 k. (lw.) w. Siedliszcze; — 54 k. (pr.) w. Ukrynicze, most przez rzekę; — 57 k. (pr.) Bereźcze; — 66 k. przecięcie z d. gruntową Lubieszów — Młynek (n. Styrem), most; — 68 k. (pr.) w. Zarzeka; — 71 k. (lw.) m-ko *Lubieszów* (str. 239). Dalsza część szlaku str. 253.

141. WYŻWA (ST. KOL.) — BRZEŚĆ n. B.
PIŃSK

(Wyżewka — Prypeć — kan. Białojezierski i Królewski)

Dług. szlaku 80 k., w tem dług. kan. Białojezierskiego 21 k.

Rzeka Wyżewka swym charakterem przypomina Prypeć w jej górnym biegu po Ratno, z tą jednak różnicą, że jest uboższa w wodę i w razie dłuższej posuchy niezdatna do jazdy kajakiem. W 1-ej poł. swego biegu płynie wśród lasów, dzieląc się na szereg rozgałęzień i ramion. Dzięki czemu darzy krajobrazem urozmaiconym. Bagniste brzegi nie sprzyjają obozowaniu i o dobre noclegi w nadbrzeżnych — zresztą rzadkich, os., dość trudno. Należy zatem 30 k.-ową przestrzeń biegu rzeki po ujście przebyć w ciągu dnia i od ujścia Wyżewki skierować się wgórę Prypeci, 5 k. do m-ka Ratna (str. 258), by tam zanoćować.

P. o. Wyżwa na linii kol. Brześć—Kowel; stąd 3 k. na w. d-gruntową — m-ko Wyżewka; — 6 k. (pr.) w. Piaseczno; — 9 k. (pr.) w. Nowiny; — 11 k. (lw.) w. Tekla (2 k. od rzeki); — 18 k. (lw.) w. Głuchy; — 27 k. (pr.) w. Łuczyce (1 k. od rzeki); — 28 k. (pr.) w. Charki; — 30 k. ujście do Prypeci powyżej w. Jaktusze.

Dalsza jazda na Prypeci aż do miejscowości Poczapy Załuchowskie str. 258; — 58½ k. w. Poczapy Załuchowskie, skąd w kierunku pn. kan. spławny, zwany Białojezierskim, (dla zasilenia kan. Królewskiego); — 53½ k. wejście kan. do j. Świętego; — 54 k. ujście z tegoż i na 54 k. wejście do j. Wolańskiego (22½ k. dług.), na którego pn. brzegu w. Michalin; — 56½ k. ujście kan. z jeziora i przecięcie się z d. gruntową Dywin—Kamień Koszyrski; — 61 k. ujście kan. do j. Białego (ok. 3 k. dług.); — 64 k. ujście kan. z jeziora w kierunku pn.; — 69 k. (lw.) w. Górawica; — 70 k. (pr.) w. Pobiedzyszcze, przr., po lw. str. kan. — wdół kan. aż do ujścia — wielkie *blota Dubowe*; — 80 k. ujście kan. Białojezierskiego (dług. 21 k.) do kan. Królewskiego. Stąd kan. Królewskim albo do Brześcia — str. 222, albo do Pińska — str. 240.

SKOROWIDZ ALFABETYCZNY.

A

Albertyn p. o.	84, 102
Aleksicze w.	80
Andrzejewicze st.	115 117
Andrzejewo	181
Antopol p. o.	238
Augustowska puszcza	129
Augustowskie j.	122
Augustowski Kan.	135, 138 214
Augustów 129, 133, 135, 136, 137	

B

Bakałarzewo m-ko	128, 137
Balki w.	149
Baranowicze m-o	92, 102 103
Baranowicze centralne st.	84 98
Baranowicze Poleskie st.	84, 100
Baranowo w.	146, 153, 156
Barbardyńskie j.	42, 43
Bargłów m-ko	133
Batorego góra	171
Batorego trk.	67
Batoryno j.	70, 73
Bedno st.	202
Belmont majątek	51
Bereza Kartuska 228, 238, 248 252, 263	
Berezów w.	234, 235
Bersztowska puszcza	105
Berezewcz w.	57
Berezówka	102
Bezdaný	47
Bezwoła st.	201
Biała Podlaska	199 209
Biała n/Horyniem st.	234
Biała Puszcza	140
Białe j.	105, 131, 218, 226, 229
Biłobrzegi w.	431
Białohruda p. o.	117
Białojeziński kanał 217, 226, 258, 260 261, 265	
Białowieśka puszcza 159, 161, 166, 249	
Białowieża	165 173
Białystok	173, 177, 182, 208, 210
Białystok Centralny st.	182, 207
Białystok Fabryczny st.	186

Biebrza rz.	214
Bielany st.	118
Bielin w.	261
Bieliszki p. o.	49
Bielsk Podlaski	173, 174 211
Bielsk Podlaski st.	206
Bieniakonie m-ko	47, 58
Bienica m-ko	62
Bieniuny p. o.	50
Bijuciszki w.	60, 66
Bildejki	249
Biruki w.	55
Blok Czarny p. o.	186
Bobryk rz.	218
Boguty	211
Bohdanów st.	60
Bohdanów w.	66
Boimie w.	187, 209
Bolcieniki maj.	58
Bolesty j.	124
Bołojco j.	51
Borejkwoszczyzna w.	64
Borewie w.	178
Borkowo	150
Borodzianicze w.	55
Boruny m-ko	66
Bostyn p. o.	232
Bór Czarny p. o.	59
Bór Czerwony p. o.	157, 192, 210
Bór Czerwony puszcza	180
Bór Dobry w.	104
Bożenica st.	147
Brańsk m-o	206, 211, 215
Brańszczyk w.	196 208
Braślaw st.	50, 76
Braślawskie j.	77
Braślawskie pojezierze	1, 2
Brok n/Bugiem	196, 215
Brok rz.	180
Broszków st.	187
Brod Czarny p. o.	52
Brześć n. Bugiem m-o 209, 221, 222 248, 249 250 262	
Brześć Centralny st. 91, 201 205, 225 232	
Brześć Poleski st.	221
Brzostowica st.	115
Brzostowica Mała majątek 115, 119	
Brzostowica Murowana majątek 119	

Brzostowica Wielka dwór	115, 119
Brzostowica Wielka m-ko	114
Brzozówka os.	79, 93
Bryzgiel w.	132, 138
Buchlicz st.	234
Bucis j.	42
„Budakalnis, wzgórze	49
Budstów st.	60
Budy w.	160
Budziszyn	213
Bug rz.	260, 262
Bulkowo	248
Burzec w.	203
Byteń m-ko	84, 91, 104, 248

C

Cejkinie w.	49
Ceranów w.	195, 211
Cerkliszki	49
Chlebotki	192
Chołatów st.	200
Chomsk m-ko	229, 238, 251
Chorewskie Błoto	251
Choroszcz m-o	207
Chorzele st.	142, 146
Choroszcz	208
Chotystów p.o.	226
Chryssa w.	229
Chwedkowicze	248, 251
Ciechanowiec m-o	181, 211, 215
Cieloszka st.	153
Cięciory w.	158
Cimochowizna w.	137
Ciukcze w.	78
Cna rz.	218
Cno j.	76
Wieś Czarna	186, 210
Czarne j.	218, 229, 252, 258
Czarnia w.	152
Czarnotrzew w	152
Czarnowo Undy p.o.	192
Czechowizna j.	208
Cziemierniki os.	202
Czepukany p.o.	50
Czeremcha st.	160, 191, 206
Czerlanka p.o.	165
Czerlona p.o.	118
Czernawczyce w.	249
Czerwin w.	196
Czerwiszcze	247
Czerwiszcze Nowe	264
Czerwone w.	153
Czerwonka Grochowska w.	194
Czołomyje w.	190, 209
Czombrów	99
Czuczewicze Wielkie w.	232
Czyżew	180, 181, 211

D

Dąbrowa w.	152
Dąbrowa Wielka w	181
Dąbrówka	126
Dąbrówka w.	150
Dąbrówka Kościelna	211
Dalekie p. o.	192
Dawidgródek m-ko	233, 245, 256, 257
Dęblin st.	179, 213
Dębniaki w.	150
Dęby st.	151, 154
Deniskowicze	232
Dereczyn m-o	80, 102
Dłużewo leśniczówka	149
Dłużewo st.	150
Dobre j.	248
Dobrowlany flw.	69
Dobrylas w.	158
Dobrzyniewo Wielkie w.	207, 210
Dojlidy	173
Dokszyce	61
Dolistów w.	208
Dołhinów	61
Dołhobrody w.	212
Domaczewo m-ko	231, 262
Domanice w.	189
Domaszewnica w.	202
Domaszewicze p. o.	100
Doubiciszki w.	62
Dowspuda flw.	124
Drażdzewo w.	156
Drażgów w.	204
Drelów w.	198
Drewniana w.	61
Dringis j.	77
Drohiczyn Podlaski m-o	190, 209, 215
Drohiczyn Poleski st.	238, 251
Druja m-ko	51, 56, 76
Drujka rz.	76
Drujsk p. o.	51
Druskieniki	112, 121
Dryświaty j.	52, 76
Drywiaty j.	50, 76
Dub j.	113
Dubaja w.	260, 261
Dubica st. letn.	231, 248
Dubiszowo w	2
Dubinka rz.	77
Dubowe błoto	226, 265
Dukszty j.	50
Dukszty Pijarskie	46, 50, 75
Dukszty Wąskie	50
Duniłowicze m-ko	55
Dworzec p. o.	100
Dwór Czerwony	46
Dylewo st.	153
Dywiński kanał	217

Dziatłowiec st.	232
Dziedzinka w.	56
Dziewule p. o.	197
Dzisna j.	49
Dzisna m-o	71, 76
Dzisna rz.	1
Dzitwa rz.	93
Dżwina rz.	1

E

Ejszyszki m-ko	63
----------------	----

F

Filipowo m-ko	133, 137
Fronołów w.	190, 215

G

Galwe j.	42, 43, 44
Garwolin	178, 209
Gąski w.	150
Gawja	59, 60
Gawrychruda w.	132
Gawrychy st.	150
Gelednia st.	54
Geś	201
Giełczyn w.	210
Gieranony	47
Glinna w.	261
Glinne w.	235
Głębokie m-ko	2, 71
Głębokie st.	56
Gojcieniszki w.	47
Gończyce w.	179, 209
Goniądz m-o	133, 208, 210, 214
Góra Biała	131
Góra Bronna p. o.	229
Górki w.	190
Goworowo p. o.	192
Goźlin w.	178
Grabowo st.	146
Grabowo w.	143
Grabowo Wąsk.	153
Grajewo m-o	133
Grajewo st.	132
Gregorowce st.	206
Grodzisk	196
Grodzisk w.	187, 195
Gródek n/Bugiem w.	195, 215
Grodno	106, 117, 118, 119, 121
Grodzieńska puszcza	105
Gruja j.	113
Grumbienięty p. o.	49
Grytuny p. o.	50
Gucin p. o.	196

Gudogaj	61
Gulbieniszki	123

H

Hadynów w.	190
Hajnówka	161, 165, 173
Hało bagna	234
Hancewicze st.	100, 231
Hańcza j.	122, 128
Hańcza Czarna rz.	122
Hanna w.	212
Hermanowicze m-ko	71
Hoduriszki m-ko	54
Holszany st.	60
Holszany m-ko	65
Hołubla	190
Honczary p. o.	100
Horbów	209
Horki w.	258
Horodec m-ko	237, 261
Horodniki w.	65
Horodno	233
Horodno w.	58
Horodyszczzańskie j.	244, 254, 264
Horodyszczce 212, 244, 254, 259, 264	
Horodyszczce m-ko	86, 99
Horodziej	87, 98
Horyń st.	233, 257
Horyń rz.	218, 256
Hrud w.	199
Hruszowo w.	238
Hryczyńskie bagno	232, 246, 247
Hulewice	247
Huszlew w.	190
Huta Mała w.	126
Hwoźna rz.	159, 175

I

Idolta	55
Iganie	189, 209
Ignalino	48, 49, 77
Ikaźń m-ko	51
Ikuć j.	63
Igis j.	113
Irena w.	179
Iwacewicze	91, 230, 248
Iwaniki	243
Iwańczyce w.	253
Iwieniec m-ko	67, 91, 103
Iwje st.	60

J

Jabłeczne w.	200
Jabłonka Kość.	210

Jabłoń w.	212
Jabłoń Kościelna w.	181
Jackowo w.	67
Jacuki p.o.	93
Jagodne w.	202
Jaja p.o.	51
Jakać	192
Janopol	77
Janów Podlaski	199
Janów Poleski	238, 251, 254
Jarnice w.	195, 215
Jasienica w.	196
Jasieniewicz w.	55
Jasiień bagno	232
Jasiołda rz.	159, 218, 229, 254, 262
Jasionówka w.	208
Jastrząbka p.o.	146
Jastrzębna p.o.	129
Jaszuny	47, 58
Jata	202, 211
Jednaczewo w.	147
Jednoróżec w.	146
Jegiel nadleśn.	208
Jeglijowiec w.	152
Jegłówek flw.	128
Jeleniec w.	203
Jelonki p.o.	196
Jerozolimka	39, 40, 45
Jeziornica	80
Jeziory	117, 119
Jody m-ko	55
Józefin	235
Juchnowicze st.	140
Juchnowiec w.	207
Juraciszki st.	60

K

Kaczajskie bagno	232
Kadzido	150, 151, 152, 154
Kaletnik w.	129
Kalinkiszki	50
Kalwarja w.	39
Kamieniec Litewski m-ko	249, 251
Kamienna	209
Kamienna k. Brz.p.o.	225
Kamienna Nowa st.	118, 129
Kamień Koszyrski	239, 247
Kamień Rozbity	194
Kamieńczyk os.	180, 215
Kamionka p.o.	61
Karaciszki	42, 45
Karaimi	2
Karaimszczyzna	42, 44
Karaska bagno	153
Karczowa w.	99
Karolinów maj.	54

Karolinki wzgórze	9, 39
Kiena st. kol.	61
Kiwiszki p.o.	61
Kity p.o.	181
Kleck m-ko	89, 98, 100, 103
Kleckzowo w.	143
Kleszczele m-o	160, 206, 214
Kleszczówka	123
Klonownica rz.	131
Klonownica Duża w.	199
Kłoczów w.	204
Kobryń m-o	236, 248, 250, 261
Kobylin w.	193, 208
Kobylnik	49, 69, 78
Kocek m-o	203, 213
Kodeń n.Bugiem	200, 231, 262
Kolembród w.	198
Kolno	146, 153, 154
Kołaki p.o.	192
Kołodyczewo w.	86
Kołodziewskie j.	79, 86
Kołodno	234
Kołonna rz.	175
KoŹnyniany m-ko	48
Komaje w.	54
Komorówka	212
Konie Stare w.	253
Konoszadki	204
Konstantynów os.	200
Konstantynów Dwór p.o.	56
Konstantynów Wileński st.	49, 69
Konwałiszki	47
Kopcie w.	187
Korczew w.	194
Korcówka w.	198
Korelicze m-ko	90, 98
Korytki w.	149
Kossów m-ko	229, 248, 251
Kossów Lacki p.o.	195
Kostki p.o.	195
Kostomioty w.	200
Kozarka p.o.	227
Koszewniki w.	121
Kościszukowskie Koszary p.o.	132
Kownatki p.o.	202
Kozieł w.	153, 158
Kożangródek	246
Kożuchówek w.	194
Kniahinin st.	60
Knurowiec	192
Knychówek w.	194
Knyszyn	207, 210
Kotra rz.	105
Krasnówka w.	179
Kretony j.	49, 77
Krewa m-ko	2, 60, 66
Krepa flw.	179
Kromań j.	99
Kroszyno p.o.	86

Królowa Niwa	197, 209
Królewski kanał	216, 226, 260, 265
Królewszczyzna st.	57, 61
Kruki w.	143
Krupczyce	237
Kruszyniany	114
Krycewice w.	56
Krykały w.	55
Krykajany	49
Krymno st.	226
Krynki w.	114, 187 215
Krystynów flw.	259
Krzemieniucha	123
Krześlin w.	189 209
Krzna	176
Krzywda st.	202, 203
Krzywe flw.	126
Krzywe j.	135
Krzywice p.o.	60
Krzywólka w.	122
Krzyżówka	64
Kuków flw.	133
Kumat	206
Kupa w.	69
Kupiski Stare st.	147
Kurhan p.o.	117
Kurjany p.o.	186
Kurpie p.o.	143
Kurzeliczn	261
Kurzeniec p.o.	60
Kuszelewo os.	94, 101
Kuzie st.	150
Kuźnica Grodzieńska m-ko	106

L

Lachowicze	98, 100, 102, 103, 248
Landwarów	41, 45
Laski w.	150
Leman w.	151
Lenin m-ko	247
Leonpol m-ko	52
Leopoldów st.	204
Leszczówka j.	137
Leśna	102
Leśna rz.	215
Leśna Prawa rz.	161, 174
Leśniki p.o.	47
Lewicka st.	206
Lewki p.o.	206
Lida	58, 59, 63, 92, 100, 117, 119
Linowo j.	129
Linowo	227, 250
Lipówka	45
Lipniak p.o.	129
Lipniki w.	151
Lipnizki m-ko	59

Litwa Mała	181
Liw os.	195, 215
Liwcowo	176
Lot j.	105
Lubcz m-ko	100, 101, 103
Lubiań w.	239 258
Lubień w.	213
Lubieszów m-ko	239, 254, 264
Lubiszczyce Zarzeczne w.	230, 248
Lucemierskie j.	258
Ludwikowo	232
Lusino st.	232

Ł

Łacha j.	140
Łachwa st.	244
Łań rz.	218, 246
Łapiguz st.	202
Łapy st.	182, 193
Łaskarzew st.	178
Ławaryska Puszcza	67
Ławki bgano	210
Łochów st.	180, 209, 213
Łodziska st.	153
Łomazy os.	199, 209
Łomża	144, 146 154, 155, 157
Łopatyn w.	259
Łosośna p.o.	106, 118 119
Łosice m-o	190 209
Łot j.	113
Łowcza st.	244
Łuczaj m-ko	55
Łukie j.	252
Łukowce w.	200
Łuków	197, 202 211
Łuniniec st.	232, 244
Łunna m-ko	105, 120
Łusza j.	77
Łutownia rz.	159, 175
Łużki m-ko	71
Łyngmiany m-ko	48
Łyntupy st.	49, 54
Łysa Góra w.	114
Łyse	150
Łysobyki	204 213
Łysów	209
Łyszczycze st.	205, 206

M

Maciejowice os.	179
Maciejowice w.	197, 209
Magistracka Kolonja	45
Malkowicze st.	232

Małakainia w.	75
Małe j.	252
Małkinia	180, 196, 215
Małoryta	225, 250
Mamaje w.	57
Mańkiewiczze w.	233
Mańkowicze w.	54
Marcinkańce st.	113
Markucie	45
Maszonka j.	113
Mazowieckie Wysokie m-o	181
Mątwica st.	147
Mejszagota	46
Melegjany m-ko	49
Mereczanka rz.	1, 58, 59, 78, 105
Messyna	45
Miadzioł j.	70, 74
Miadziołka rz.	74
Miadzioł Nowy m-ko	70, 73
Miadzioł Stary m-ko	70, 73
Miastków Kościelny w.	179
Miastrowo j.	70, 73
Michaliszki m-ko	68
Mickiewiczze p. o.	100
Mickiewiczowski szlak	86, 99
Mickuny w.	67
Miedniki Królewskie m-ko	61, 64
Miedzna os.	195
Mielnik os.	191, 209, 215
Międzyrzec n.Wiata	52
Międzyrzec Podlaski m-o	198, 209
Mikaszewicze st.	246
Mikaszówka w.	135
Milanów st.	201
Milejczyce os.	191
Milkiewiczze zaścianek	93, 101
Miłoszow p. o.	51
Miłoszów—Idolta w.	55
Miniewiczze	120
Minojty p. o.	93
Miory st.	55
Mir m-ko	89, 98, 102
Mirowszczyzna w.	94
Mokobody os.	213
Mleczne j.	105
Mołczadź p. o.	100
Mołodeczno st.	60, 63
Mołodów w.	263
Mołotkowicze p. o.	240
Mońki st.	208, 210
Mordy m-ko	189, 209
Mordycze p. o.	100
Morgowniki w.	149, 150, 157, 158
Moroczno błota	233
Mosarz w.	56
Most Królowy	186
Mosty	117, 118, 120
Moszczanka	209
Motol m-ko	263

Motykały p. o.	205
Mrozy st.	187
Muchawiec rz.	216, 217, 260
Myszyniec	140, 146, 147, 151, 154

N

Nagoszewo w.	196, 208
Nalibocka Puszcza	60, 67, 99, 101
Narew	175
Narewka bagno	159
Narewka st.	163
Narewka rz.	159, 174
Narewka Mała m-o	163
Narocz j.	1, 49, 54, 69, 73
Narocka wyżyna	1
Narocz rz.	73
Nawłoka flw.	55
Necko j.	135
Neple w.	200, 215
Newel w.	254
Niecierz	211
Niedrowo j.	51, 76
Niemen rz.	1, 79, 91, 93, 105, 119
Niemenczyn n/Wilja	45
Niemieź w.	64
Niemirów w.	191, 215
Niemojki w.	190, 209
Nierespinka j.	42
Niespisz j.	51, 76
Niestaniszkki m-ko	69
Niesuchojeże st.	247
Nieświeski szlak	98
Nieśwież m-ko	87, 89, 98, 103
Niewodnica p. o.	182
Nikor bagno	159
Niwki w.	2
Nobel j.	217, 254, 258
Nobel w.	258
Nowodruck st.	56
Nowogród	140, 147, 157
Nowogródek m-o	93, 95, 101
Nowojelnia st.	93, 94
Nowowilejka	45, 47
Nowoświęciany st.	48
Nujno-Nowe p. o.	247
Nur os.	181, 215
Nur rz.	211
Nurzec st.	191
Nurzec rz.	161
Nyrcza uroczysko	246, 256

O

Obole j.	76
Obsa j.	50
Obsa st.	50

Obsterno j.	55	Pawlinowo os.	258
Obzyr Wielki w.	247	Pawłowice w.	179
Odryżyn w.	261	Pawłowice Poleskie p.o.	228
Odryżyn j.	239	Pawłów	46
Ogińskiego kanał	217, 254, 259	Pelikany p.o.	50
Okmiany j.	42	Pelmo j.	250
Okoniowiec	123	Peremut j.	252
Okrzeja p.o.	204	Piaseczyńskie j.	251
Olechnowicze st.	63	Piaski Stare w.	229
Oleksin	187	Piaskowce w.	120
Olkieniki st.	47, 78	Piątnica	154
Olpień w.	246	Pieszczanik	247
Olszany w.	246	Pieszczane j.	239, 261
Olszew p.o.	49	Pietropol p.o.	49
Olszewka p.o.	146	Pikieliszki	45, 46
Olszewo w.	143	Pilawa st.	178
Ołtuskie j.	250	Pina rz.	216, 254, 260
Ołtus z w.	225, 250	Pińsk m-o	240 253, 256
Orany st.	47, 113	Piorun j.	52
Oranżyce st.	227	Piski w.	196
Orchówek os.	213	Pissa rz.	149
Orłowe Błoto bagno	159	Piszcz	252
Orłówka rz.	159	Piszczkańskie j.	250
Orniany	48	Platerów st.	190
Oronne w.	179	Płociczno	131, 133
Ortel Królewski w.	200	Pniewno st.	239
Ortel Książęcy w.	200	Pociech j.	51, 76
Orwidów p.o.	48	Podbrodzie st.	48, 52
Orzechowo w.	226	Podbrzezie	45, 46
Orzechowski kanał	217, 260	Poddubówek p.o.	124
Orzechowskie j.	225, 250	Podlaska Biała st.	198
Osieck os.	178	Podlaska Leśna	200
Osowa Poleska p.o.	233	Podnieśno p.o.	194
Oswiec	132, 133, 208, 210	Podrzecze w.	248
Oswiec twierdza	214	Podzamcze maj.	179
Ostrowie	237 250	Podleskie bagno	210
Ostrołęka 140, 142, 146 147, 150, 154,	156	Pogorzelce st.	86
Ostrołęka st.	142, 192, 196	Pogorzelce w.	160
Ostrołęka Wąsk. st.	153	Pohoń bagna	230, 232
Ostrowiec m-ko	61	Pohost j.	244
Ostrówka	202	Pohost Nowy m-ko	55
Ostrów Mozowiecka	196, 213	Pohost Zahorodzki (Zarzeczny) m-ko	244, 253
Ostrówek Węgrow. p.o.	180	Pohulanka p.o.	48
Oszmiana m-o	61, 65	Polewacze p.o.	61
Oszmiana Murowana m-ko	65	Położany st.	60
Oszmiański wał	1	Pofonka st.	84
P		Połowo st.	55
Panieńskie j.	89	Połuźnie w.	46, 63
Parafjanów st.	61	Połosze	48
Parciaki st.	146	Pomorze j.	135
Parczew	121, 201	Ponary	41, 47
Parczew k. Wilna p.o.	48	Ponarskie wzgórze	1, 41
Parchońsk w.	244	Poniemuń w.	121
Parok rz.	217	Poniewiórka w.	53
Parysów os.	178	Popis j.	59
Pasieki st.	192	Porpliszcze p.o.	61
		Porubanek st.	59
		Porzeczce st.	111

Porzecze w.	264
Porzeżyn p. o.	225
Posienicze w.	243
Postawy st.	54
Poszumień w.	48
Pośpieszka	45
Poświle st.	61
Potapowicze w.	261
Potoki w.	215
Powórsko	247
Pratulín w.	201, 215
Prorwa rz.	76
Prostyń w.	195
Prudy st.	63
Pruszyń w.	189, 209
Prużana 173, 227, 248, 250, 251	
Prypeć rz. 216, 233, 251, 253, 257, 264,	265
Prypeć-Zgniła rz.	255
Przegaliny w.	201
Przeorowszczyzna w.	89
Przetycz p. o.	192
Przyborowo st.	248
Przydrujsk	52
Ptaki w.	149
Puchały w. i	192
Pulmo j.	252, 258
Pupkowizna	153

R

Racibory p. o.	181
Raczki	124, 128, 135, 137
Rackowszczyzna	49
Radcze w.	201
Raduń m-ko	58, 63
Radziłów	133
Radzyń	202, 211, 213
Rajgrodzka kotlina	113
Rajgród m-ko	133
Rakańce	46
Raków m-ko	2
Rańdomańce w.	113
Ratno m-o	258
Ratno rz.	251
Rekanciszki	45
Remel	246
Repki w.	194, 209
Reytanów st.	100
Rogów w.	194
Rogówki w.	190
Rokitno Wołyńskie	235
Romanów w.	212
Rosochate	181
Rossosz	199, 204
Roś st	117
Rotnica w.	113
Rozłogi p. o.	54
Rozpuda j.	135

Różana Grodzieńska m-ko 248	251
Różanka n. Niemnem st.	117
Różanka n. Bugiem w.	212
Różańska-Puszcza	251
Różanystok st.	118
Ruda p. o.	132
Ruda Talubska st.	178
Rudawka p. o.	115
Rudka w.	158, 206
Rudne Łyse st.	154
Rudnicka puszcza 1, 2, 58, 59, 63	
Rudniki	59
Rudno w.	201
Rudomino	46
Rudziszki st	47
Rudzka Puszcza	250
Rukojnie w.	64
Ruska Wieś	203, 204
Rutki	208
Rybaki w.	120
Rybnica p. o.	111
Ryki	204, 209
Rykonty	45
Rymszany p. o.	50
Rzeczyca w.	257
Rzekuń w.	196
Rzesza	45
Rzesza Mała	46

S

Sabnie w.	195, 211
Sadowne st.	180
Sajno j.	131
Sałaćkie pojezierze	113
Samostrzelniki w	120
Sanowo p. o.	113
Sarnaki os.	190
Sarnów p. o.	203
Santoka p. o.	48
Sawice Ruskie w.	194
Sawickie w	248, 261
Sawickie las	237
Sejny	128, 134
Sejny j.	135
Sendkowo	59
Serafińskie j.	140, 151
Seroczyn os.	214
Serokomla	203
Serwatka w.	149
Serwy j.	131
Siarca Łąka st.	152
Siechnowicze w.	226, 239, 251
Siedce 91, 177, 187, 193, 209, 211	
Sieluchy j.	248
Sieluń	156
Siemiątycze	190, 209
Siemień w.	201
Sienkiewiczze	246, 247

Sieskowizna	207
Skajście j.	42
Skibniew w.	195
Skidel	118, 119
Skórzec w.	213
Skroda rz.	158
Skrzeszew w.	194, 209
Skrzybowce st.	117
Stawatyce m-ko	212, 262
Stobódka w.	76
Stobódka Wąska st.	51
Stonim 79, 80, 92, 101, 102	104 251
Smolwy w.	52
Smorgonie st	62
Smitowo st.	238
Snów m-ko	86, 89, 102
Snudy j.	51
Sobieniewo Biskupie w	178
Sobieszyn w.	204, 213
Sobolew st.	179
Sokółka	106, 186, 210
Sokołów	194, 209, 211
Sokoły p.o.	192
Soleczniki Małe	47
Soleczniki Wielkie	47, 58
Soly st	61
Somenec j.	252
Sopoćkinie m-ko	131
Sosnowo	136
Sosnowo p.o.	187
Sosnowka p.o.	240
Soszyczno st	247
Sporowskie j.	218, 229, 252, 263
Sporów w.	229
Staniewicze kolonja	230
Stanin w.	203
Staromłynny w.	238, 251
Starosielce st.	207
Stasiły st.	58
Staw j.	132
Stawarele p.o.	50
Sterdyń w.	195, 211
Stężyca os.	179
Stochód rz.	217, 253, 264
Stoczek w.	168
Stoczek Łukowski os.	203
Stolin m-o	233, 257
Stołowicze m-ko	85, 99, 102
Stolpce m-o	90, 102, 103
Strabla	175, 206
Stracza rz.	78
Stradecz	231, 248, 262
Strumień rz. 216 217 252, 253,	264
Strusio j.	51
Stubla rz.	218
Studzieniczna w.	131
Studzieniczne j.	135
Studzienka w.	200
Stwiga rz.	218

Styr rz.	218, 252
Suchożebrzy w.	194
Suderwa Wierszylowska	45, 46
Supraśl	186
Suraż m-o	214
Suwałki 124, 132, 133, 134, 135,	136
Swałowicze w.	254
Swojatyce m-ko	87, 89, 102
Synkowicze flw.	102
Synkowiak w.	83
Szabiak w.	147, 149
Szaniawy p.o.	198
Szarkowszczyzna st.	55
Szczalb	203
Szczara rz.	79, 91
Szczepankowo w.	143, 154
Szczepki p.o.	131
Szczerba w.	133
Szczorse w.	98, 101
Szczuczyn m-o	133, 155
Sztabin m-ko	131, 133
Szmetlewszczyzna w.	69
Szepletowo st.	181
Szerezów m-ko	173, 228
Szeszkinie wzgórze	9, 39
Szklary p.o.	47
Szostakowo maj.	205
Szwakszta j.	69
Szumowo w.	192, 208
Szumsk p.o.	61

§

Śniadowo st.	144, 192
Śmieré rz.	218, 256
Świack Wielki majątek	131
Świątniki	63
Święciany m-o	48
Święciańskie pojezierze	1, 2, 77
Święciany Nowe	48
Święcickie j.	104
Święć Wielki w.	181
Święta Wola st.	230
Świr j.	68, 78
Świr m-ko	68
Świstocka puszcza	117, 159, 164
Świstocz st.	163
Świtez j.	79, 99 250, 258

T

Tartak w.	134
Tatarzy	2
Tatarskie j.	42, 44
Telaki w.	195

Telechany m-ko	104, 230, 254, 255, 259
Telma	248
Teodorowo w.	143
Teremiski w.	160
Terespol n. Bugiem	200, 209, 215
Tewle st.	227
Todorkowce p. o.	106
Tomaszówka	231, 248, 250, 262
Topór	202
Trakiszki st.	129
Trapsza p. o.	50, 76
Trąbki	178
Treblinka p. o.	195
Trockie j.	42
Troki Nowe	42, 43, 44
Troki Stare	41, 47
Trynopol	39
Trzciannie w.	208
Tuhanowicze	99
Turgiele	46
Turja rz.	217
Turły w.	68
Turmont st.	52
Turośl w.	153, 158
Turośń	206
Turskie j.	226
Tursko-Orzechowski kanał	217, 226
Turzec m-ko	90, 98
Tuskulany plaża	39
Tykocin	193, 208, 214

U

Udział w.	57
Ulan	211
Uła rz.	105
Ustrzeż maj.	52

W

Wach st.	152
Waka rz.	41, 63
Walify st.	187
Wałówka w.	99
Waniewo w.	193
Warszawice w.	178
Wasilków	186, 210
Wąsewo w.	192
Wenecja w.	151
Werchy w.	247, 264
Werenów p. o.	58
Werki w.	39, 40
Węgrów	194, 209, 215
Wielemicze w.	246
Wieleńnica w.	264
Wielkie j.	57, 252
Wierów w.	194, 215
Wieś Czarna st.	186

Wieś Stara	195, 209
Wigry j.	122, 126, 127, 131, 133, 136, 137
Wilczysko w.	179
Wilejka st.	60
Wilenka rz.	3, 11, 36
Wileńska kolonja	45, 47
Wileńskie wzgórze	1
Wileńszczyzna	1, 2
Wilga	178
Wilja rz.	1, 3, 6, 9, 11, 36, 39, 40, 41
Wilno I—39, 41, 45, 46, 47, 58, 59, 63, 64, 67	
Wincenta	153
Wincenta rz.	157
Wistycze w.	249
Wisznice	212
Wiszniew m-ko	60, 66, 69
Wiszniewskie j.	69
Wiśnica rz.	58
Wiśniew	211
Witoraż	198
Witulín	200
Wizna	155, 157, 214
Włodawa m-o	212, 248, 250
Włodawa st.	258, 262
Włodki	194
Wnory st.	192
Wodynie os.	214
Wohyń	212
Wojcieszków w.	203
Wojgiany p. o.	60
Wojsa j.	51
Wola Gułowska	204
Wola Okrzejska flw.	204
Wola Polska w.	198
Wolańskie j.	226
Wolna	102
Wolczyn w.	205
Wołkowicze w.	90, 98
Wołkowysk Centr. st.	115, 117
Wołkowysk Miasto st.	115
Wołokumpja plaża	39
Wołożyn m-o	66
Wołożyn st.	60
Worniany m-ko	61, 67
Worona w.	67
Woronie	234
Worończa	99
Woropajewo st.	55
Woskrzenice Duże	209
Wójtkiwicz w.	235
Wujwicz w.	255, 259
Wycinki	204
Wydmy sy st.	152
Wygoda	199
Wygoda p. o.	100
Wygonoszcza	259
Wygonowskie j.	79, 91, 217, 232, 259

Wysock m-ko	234
Wysokie Litewskie	205, 209
Wysokie Mazowieckie	210, 211
Wyszków m-ko	215
Wyżewka rz.	226, 265
Wyżewski kanał	217
Wyżwa p. o.	226

Z

Zabiele wielkie p. o.	146
Zabierz w.	252, 263
Zabłocie flw.	56
Zabłocie st.	226
Zabłocie w.	200
Zabłudów	174, 186
Zadoroż j	253
Zahacie	59, 61
Zakamionki w.	49
Zakrucin st.	225
Zakrzewszczyzna p. o.	117
Zalesie koło Wilna st.	62
Zambrów m-ko 192, 208, 210, 211	
Zameczek	45
Zaosie w.	86, 99
Zapurwie w.	113
Zaremby Kościelne p. o.	180
Zarój	94
Zarzecz w.	202
Zawady w.	193
Zawiaśy st.	45
Zawierze majątek	51
Zawodzie st.	151, 154
Zaświrze w.	69
Zbirogi	227
Zbójna w.	149, 150

Zbuczyn	209
Zdzięcioł m-ko	101
Zdzitów w.	229
Zelwa	80, 102, 116
Ziabki st.	61
Zielone j.	40
Zielona puszcza	140, 147
Zubkowo	99
Zwierzyniec	171, 175
Zwola w.	179
Zygmunta Augusta j.	210

Ż

Żabianka w.	204
Żabinka	226, 261
Żadyńskie błoto	258
Żednia st.	186
Żejmiana j.	77
Żejmiana rz.	77
Żelechów m-o	179
Żelizna	198
Żeszczynka	212
Żółtki	207, 208
Żołudek p. o., m-ko	117
Żułów maj.	53
Żyrmuny m-ko	58, 63
Życzyn st.	179
Żydomia st.	117
Żydowszczyzna w.	121
Żygułanka rz.	229
Żyrowice m-ko	83, 92
Żyżniewo p. o.	143